

TECKENFÖRKLARING

Aktuellhetsdatum grundkarta: 2020-07-07
Aktuellhetsdatum fastighetskarta: 2021-09-06

NY ANLÄGGNING

- KM 12+000** Ny järnväg, spårmit, med längdmätning och plushöjd RÖK
- Växel** (redovisas i ungefärligt läge)
- Stängsel** (höjd 2,5 m)
- Vägrö/Järnvägsbro**
- Vägräcke**
- Växtängsel väg**
- Ny väg med längdmätning och plushöjd för vägrätt**

MARKANSPRÅK

- Gräns för järnvägsmark/vägområde**
- Avgränsning mellan olika typer av markanspråk/Gräns för område som tas i anspråk för tillfälligt nyttjande**
- J / Jt** Ny järnvägsmark med äganderätt / Ny järnvägsmark med äganderätt 3D-fastighet
- Js** Ny järnvägsmark med servitutsrätt
- T** Tillfällig nyttjanderätt, gäller från byggstart och 72 månader för T1, T4, T5, T7 och T8. Gäller från byggstart och 120 månader för T2, T3, T6, T9, T10 och T11.
- T4** Tillfällig nyttjanderätt för infiltrationsyta. Gäller från byggstart och 72 månader.
- V** Nytt vägområde med vägrätt
- Vi** Nytt vägområde med inskränkt vägrätt
- J, Vi / Js, Vi** Ny järnvägsmark med äganderätt och nytt vägområde med inskränkt vägrätt/ Ny järnvägsmark med servitutsrätt och nytt vägområde med inskränkt vägrätt
- Jt, Vi** Ny järnvägsmark med äganderätt 3D-fastighet och nytt vägområde med inskränkt vägrätt

- Js1 - Servitut för serviceväg / räddningsväg
- Js4 - Servitut för järnvägsanläggningens grundkonstruktion
- Js6 - Servitut för parkeringsyta för räddningspånstans fordon, servicefordon m.m.
- Js7 - Servitut för anläggande och vidmakthållande av ledningar
- Js8 - Servitut för trådsäkring
- Js9 - Servitut för skötselyta (Vid stängsel gäller servitutet 1 meter ut från stängslet)
- Js10 - Servitut för järnvägsbro
- Js11 - Servitut för diken, dammar och åtgärder för vattenhantering
- Js12 - Servitut för tillfart i samband med drift- och underhållsåtgärder
- V1 - Inskränkt vägrätt för väg över eller under järnvägsanläggning.
- V12 - Inskränkt vägrätt för väg över eller under servitutsrätt för järnvägsanläggning.
- T1 - Tillfällig nyttjanderätt gäller från byggstart och 72 månader för:
- T1 - Tillfällig nyttjanderätt för etablering
- T4 - Tillfällig nyttjanderätt för infiltrationsområde
- T5 - Tillfällig nyttjanderätt för tillfälliga trafikordningar
- T7 - Tillfällig nyttjanderätt för anläggningsarbeten
- T8 - Tillfällig nyttjanderätt för underjordiska anläggningsdelar som kvarlämnas efter byggnation
- Tillfällig nyttjanderätt gäller från byggstart och 120 månader för:
- T2 - Tillfällig nyttjanderätt för upplag
- T3 - Tillfällig nyttjanderätt för arbets- och transportväg
- T9 - Tillfällig nyttjanderätt för arbets- och transportväg, tillgänglig för annan trafik
- T10 - Tillfällig nyttjanderätt för etablering
- T11 - Tillfällig nyttjanderätt för kvävering

SÄRSKILDA BESLUT SOM TAS I SAMBAND MED FASTSTÄLLELSE AV JÄRNVÄGSPLAN

- Indragning av väg från allmänt underhåll**

SKYDDSÅTGÄRDER OCH FÖRSIKTIGHETSMÅTT

- Markering eller avgränsning av skyddsåtgärder och försiktighetsmått**
- Sk1 - Järnvägsnära bullerskyddsskärm (2,0m över RÖK)
- Sk3 - Fastighetsnära bullerskydd, fastidagård
- Sk4 - Fastighetsnära bullerskydd, lokal skärm på uteplats
- Sk5 - Dagvattenmagasin
- Sk6 - Järnvägsnära faunaskydd (2,2m över RÖK)
- Sk8 - Biotopskydd för träd
- Sk9 - Torrtumma för djur
- Sk10 - Trädskyddsskärm

VERKSAMHETER/ÅTGÄRDER SOM UNDTAS FRÅN FÖRBUD ENLIGT MILJÖBALKEN

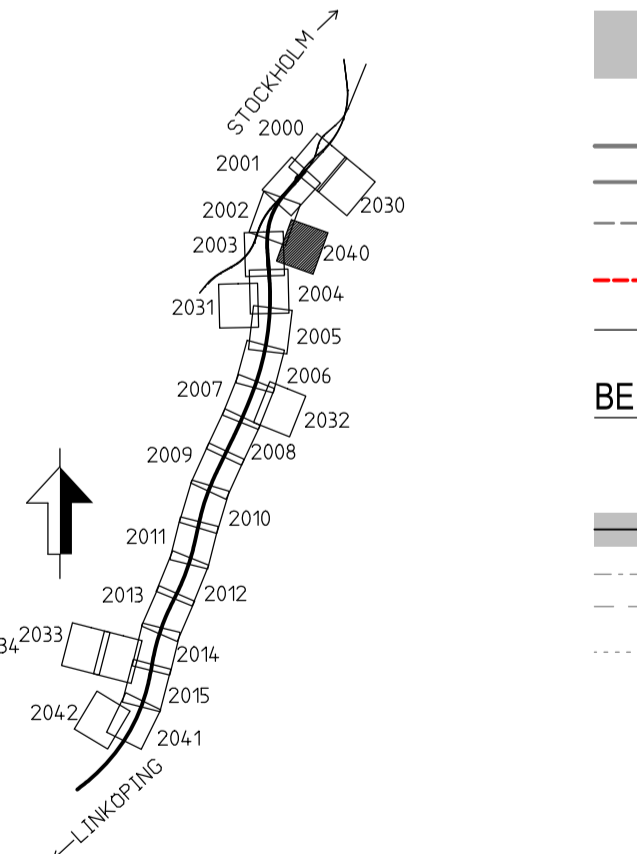
- Markering eller avgränsning av strandskydd**
- Markering eller avgränsning av biotopskydd**

Förbudet som avser verksamhet eller åtgärd inom generellt biotopskyddsområde (7:11 Zst.MB) gäller inte byggande av allmän väg/järnväg.

Förbudet mot åtgärder inom strandskyddsområde (7:15 MB) gäller inte byggande av allmän väg/järnväg.

Skyldigheten att göra anmälan för samråd enligt 12:6 MB gäller inte för de verksamheter och åtgärder som behövs för att bygga vägen/järnvägen och som fastställs och ingår i vägområde för allmän väg/järnvägsmark eller område för tillfällig nyttjanderätt.

LOKALISERINGSFIGUR



ÖVRIGA BETECKNINGAR

- Fastighet som ägs av Trafikverket och som fortsättningsvis ska vara järnvägsmark**
- 1:79** Fastighetsbeteckning
- Kommungräns**
- Traktgräns**
- Fastighetsgräns**
- Befintlig vägrätt och övriga befintliga rättigheter**
- Illustrationslinje**
- BEFINTLIG PLAN**
- Byggnad**
- Järnvägsspår**
- Väg/Gata**
- Strandlinje**
- Koordinatkryss**
- Höjkurvor**

SKAPAD AV: ÅF-TYRÉNS/JETO
GRANSKAD AV: ÅF-TYRÉNS/PEAN
GODKÄND AV: ÅF-TYRÉNS/PGHA

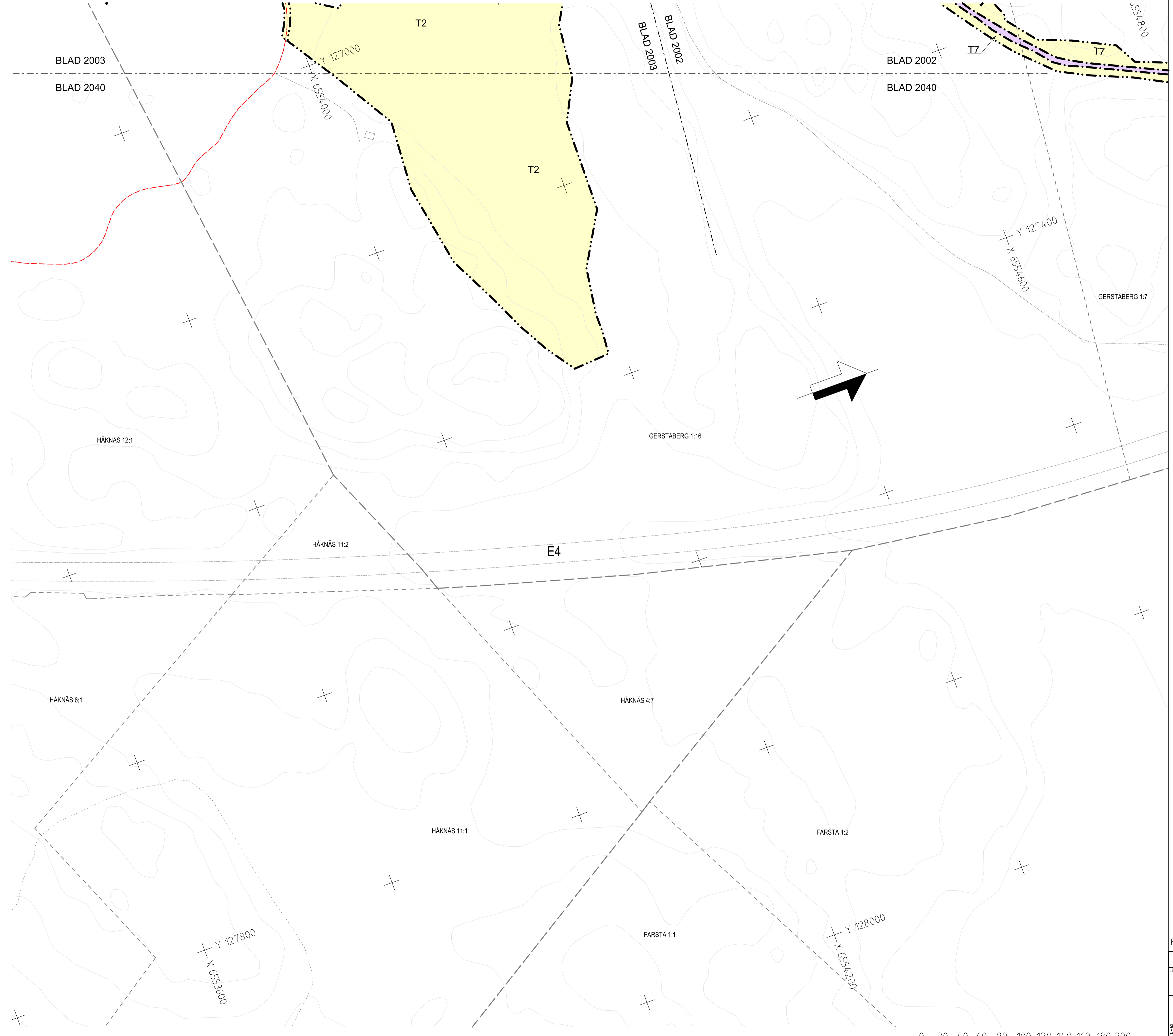
SKALA: 1:2000

© Lantmäteriet, Geodatasamverkan

SKALA 1:2000

SKALA 1:2000

KOORDINATSYSTEM I PLAN: SWEREF 99 18 00 / KOORDINATSYSTEM I HÖJD: RH 2000			
TYP AV PLAN: JÄRNVÄGSPLAN			
LEVERANS/ÄNDRINGS-FH	LEVERANS/ÄNDRINGS-FH	TEKNIKPROJEKT	PLAN OCH TILLSTÅND
UPPRAGNINGSPÅR	KONSTRUKTIONSPÅR	GRANSKNINGSSTATUS / SYFTE	GODKÄND
14 64 57		HANDLINGSPLAN	FASTSTÄLLESEHANDLING
		ANLÄGGNINGSTYP	GEMENSAM
		FLOKTER/METER	1:500 - 2:500
		RITNINGSPÅR PROJEKT	BLAD 2040
		BLAD	NÄSTA BLAD
		ANDR.	



BLAD 2003
BLAD 2040

BLAD 2002
BLAD 2003

BLAD 2002
BLAD 2040

GERSTABERG 1:7

GERSTABERG 1:16

HÅKNÄS 12:1

HÅKNÄS 11:2

E4

HÅKNÄS 6:1

HÅKNÄS 4:7

HÅKNÄS 11:1

FARSTA 1:2

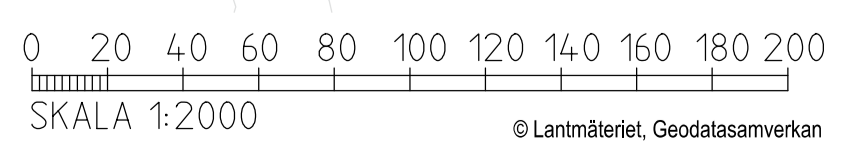
FARSTA 1:1

Y 127800

Y 128000

X 6553600

X 6554200



SKALA 1:2000

Denna ritning är Trafikverkets egendom. Allt obehörigt kopierande av ritningen beivras enligt lag. TRAFIKVERKET