

TECKENFÖRKLARING

Aktualiseringsdatum grundkarta: 2020-07-07
Aktualiseringsdatum fastighetskarta: 2021-09-06

NY ANLÄGGNING

KM 12+000 +00.00 Ny järnväg, spårmit, med längdmätning och plusshöjd RÖK. Huvudlängdmätning ligger i spår NSP.

Växel (redovisas i ungefärligt läge)

Stängsel (höjd 2,5 m)

Vägräcke

Växstängsel väg

Ny väg med längdmätning och plusshöjd för vägrätt

Vägbro/Järnvägsbro

MARKANSPRÅK

- Gräns för järnvägsmark/vägområde
- Avgränsning mellan olika typer av markanspråk/ Gräns för område som tas i anspråk för tillfälligt nyttjande
- J / Jt** Ny järnvägsmark med äganderätt / Ny järnvägsmark med äganderätt 3D-fastighet
- Js** Ny järnvägsmark med servitutsrätt
- T** Tillfällig nyttjanderätt, gäller från byggstart och 72 månader för T1, T4, T5, T7 och T8. Gäller från byggstart och 120 månader för T2, T3, T6, T8, T9, T10 och T11.
- T4** Tillfällig nyttjanderätt för infiltrationsyta. Gäller från byggstart och 72 månader.
- V** Nytt vägområde med vägrätt
- Vi** Nytt vägområde med inskränkt vägrätt
- J, Vi / Js, Vi** Ny järnvägsmark med äganderätt och nytt vägområde med inskränkt vägrätt/ Ny järnvägsmark med servitutsrätt och nytt vägområde med inskränkt vägrätt
- Jt, Vi** Ny järnvägsmark med äganderätt 3D-fastighet och nytt vägområde med inskränkt vägrätt

Js1 - Servitut för serviceväg / räddningsväg
Js4 - Servitut för järnvägsanläggningens grundkonstruktion
Js6 - Servitut för parkeringsyta för räddningsspänstens fordon, servicefordon m.m.
Js7 - Servitut för anläggande och vidmakthållande av ledningar
Js8 - Servitut för trådsäkring
Js9 - Servitut för skötselyta (Vid stängsel gäller servitutet 1 meter ut från stängsel)
Js10 - Servitut för järnvägsbro
Js11 - Servitut för diken, dammar och åtgärder för vattenhantering
Js12 - Servitut för tillfart i samband med ofrill- och underhållsåtgärder
Vi1 - Inskänkt vägrätt för väg över eller under järnvägsanläggning.
Vi2 - Inskänkt vägrätt för väg över eller under servitutsrätt för järnvägsanläggning.

Tillfällig nyttjanderätt gäller från byggstart och 72 månader för:
T1 - Tillfällig nyttjanderätt för etablering
T4 - Tillfällig nyttjanderätt för infiltrationsområde
T5 - Tillfällig nyttjanderätt för tillfälliga trafikanordningar
T7 - Tillfällig nyttjanderätt för anläggningsarbeten
T8 - Tillfällig nyttjanderätt för underjordiska anläggningsdelar som kvarlämnas efter byggnation

Tillfällig nyttjanderätt gäller från byggstart och 120 månader för:
T2 - Tillfällig nyttjanderätt för upplag
T3 - Tillfällig nyttjanderätt för arbets- och transportväg
T9 - Tillfällig nyttjanderätt för arbets- och transportväg, tillgänglig för annan trafik
T10 - Tillfällig nyttjanderätt för etablering
T11 - Tillfällig nyttjanderätt för kvarvering

SÄRSKILDA BESLUT SOM TAS I SAMBAND MED FASTSTÄLLELSE AV JÄRNVÄGSPLAN

Indragning av väg från allmänt underhåll

SKYDDSÅTGÄRDER OCH FÖRSIKTIGHETSMÅTT

Markering eller avgränsning av skyddsåtgärder och försiktighetsmått

Sk1 - Järnvägsnära bullerskyddsskärm (2,0m över RÖK)
Sk3 - Fastighetsnära bullerskydd, fastidaglid
Sk4 - Fastighetsnära bullerskydd, lokal skärm på uteplats
Sk5 - Dagvattenmagasin
Sk6 - Järnvägsnära faunastängsel (2,2m över RÖK)
Sk8 - Biotopskydd för träd
Sk9 - Torrtumma för djur
Sk10 - Trädskyddsskärm

VERKSAMHETER/ÅTGÄRDER SOM UNDTAS FRÅN FÖRBUD ENLIGT MILJÖBALKEN

Markering eller avgränsning av strandskydd
Markering eller avgränsning av biotopskydd


Förbuden som avser verksamhet eller åtgärd inom generellt biotopskyddsområde (7:11 2st.MB) gäller inte byggande av allmän vägjärnväg.
Förbuden mot åtgärder inom strandskyddsområde (7:15 MB) gäller inte byggande av allmän vägjärnväg.

Skyddigheten att göra anmälan för samråd enligt 12:6 MB gäller inte för de verksamheter och åtgärder som behövs för att bygga vägjärnvägen och som fastställs och ingår i vägområdet för allmän vägjärnvägsmark eller område för tillfällig nyttjanderätt.

LOKALISERINGSFIGUR

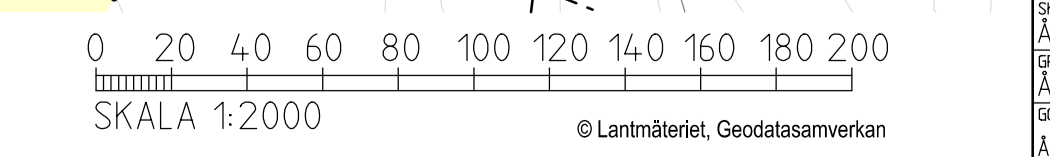
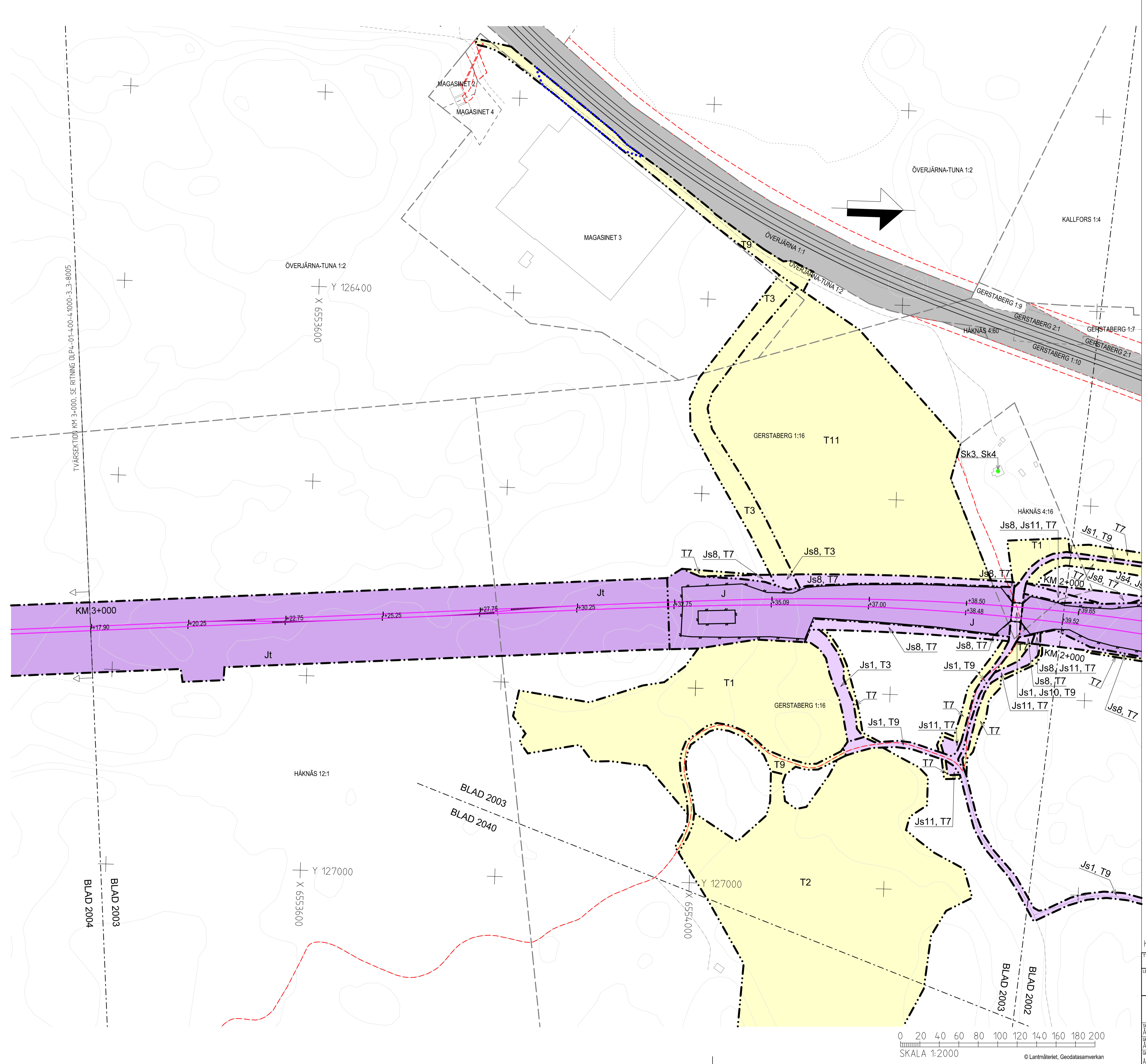
ÖVRIGA BETECKNINGAR

- Fastighet som ägs av Trafikverket och som fortsättningsvis ska vara järnvägsmark
- 1:79 Fastighetsbeteckning
- Kommungräns
- Traktgräns
- Fastighetsgräns
- Befintlig vägrätt och övriga befintliga rättigheter
- Illustrationslinje
- BEFINTLIG PLAN**
- Byggnad
- Järnvägsspår
- Väg/Gata
- Strandlinje
- Koordinatkryss
- Höjdkurvor



KOORDINATSYSTEM I PLAN: SWEREF 99 18 00 / KOORDINATSYSTEM I HÖJD: RH 2000

JÄRNVÄGSPLAN			
LEVERANTÖR		TEKNISKA PLAN OCH TILLSTÅND	
TYRÉNS		GRÄNSSTATUS / SYFTE	
UPPRAGSNUMMER 14 64 57		GOKÄND	
TRAFIKVERKET		HANDLINGSTYP	
SKAPAD AV ÄF-TYRÉNS/JETO		FASTSTÄLLESEHANDLING	
GRANSKAD AV ÄF-TYRÉNS/PEAN		GENENSAM	
GODKÄND AV DATUM 2023-01-11		FLOKTERMETER 2+000 - 3+000	
PLANKARTA		BANDL 506	
SKALA 1:2000		RITINGSNUMMER PROJEKT OLP4-00-110-4-1000	
FÖRVALTNING		BLAD 2003	
BLAD 2002		NÄSTA BLAD 2004	
		ANDR. -	



BLAD 2003
BLAD 2004

TVÄRSSEKTION KM 3+000. SE RITNING OLP4-01-100-4-1000-3_3-8005.

Den här ritning är Trafikverkets egendom. Allt obehörigt begagnande av ritningen beivras enligt lag.