Samrådskarta: Järnvägsplan Dingersjö-Kubikenborg - By

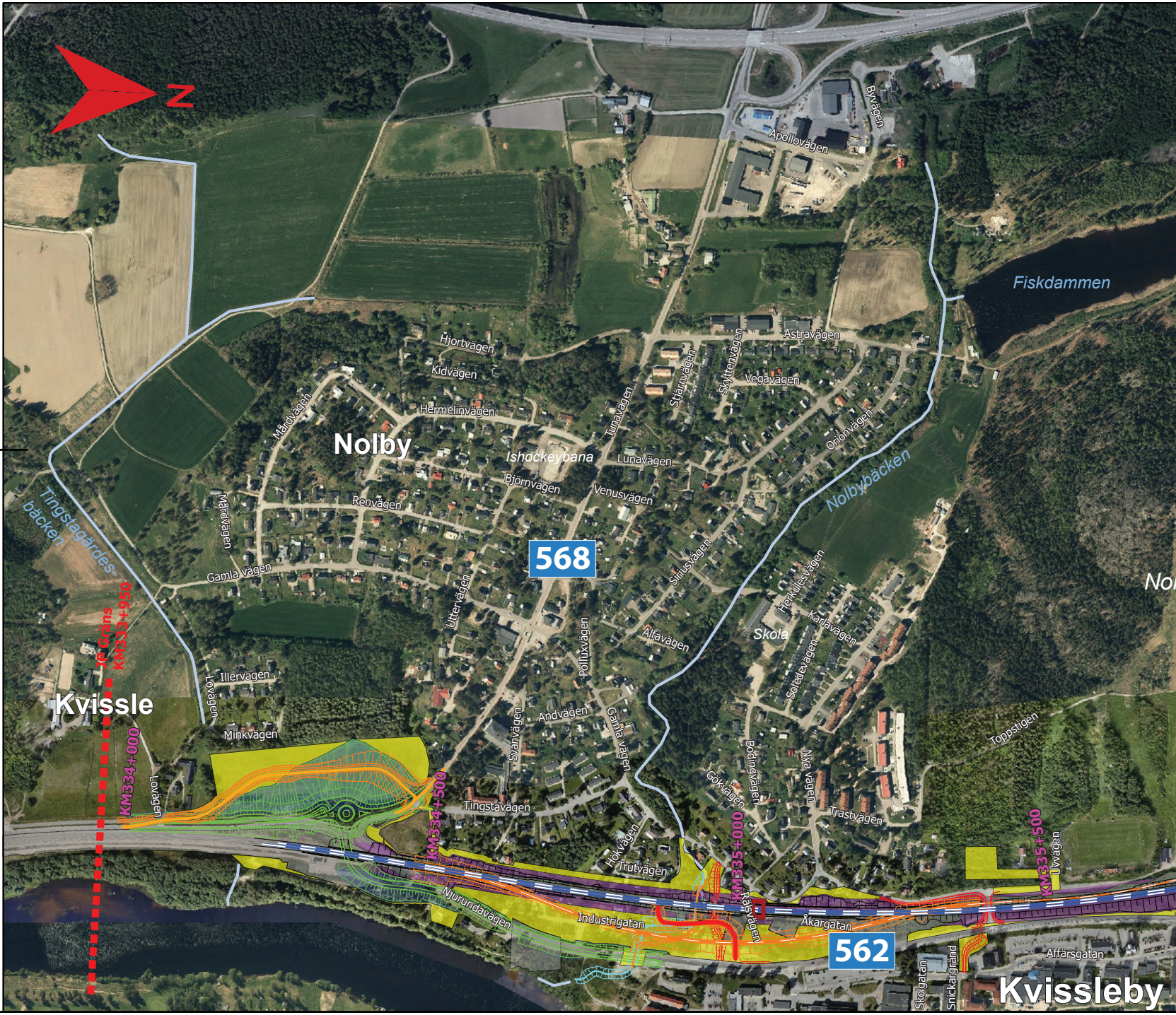
N
Fiskdammen
Byvägen
Apollovägen
Astravägen
Hjortvägen
Kidvägen
Hermelinvägen
Mårdvägen
Nolby
Ishockeybana
Lunavägen
Tunavägen
Stjärnvägen
Skyttenvägen
Vegavägen
Orionvägen
Nolbybäcken
Björnvägen
Venusvägen
Renvägen
Mårdvägen
Tingstagärdes-bäcken
568
Gamla vägen
Siriusvägen
Herkulesvägen
Karlavägen
Skola
Uttervägen
Polluxvägen
Alfavägen
Soledevägen
JP Gräns KM333+950
Illervägen
Lövägen
Kvissle
Minkvägen
KM334+000
Lövägen
Andvägen
Gamla vägen
Svanvägen
Toppstigen
Bodingvägen
Nya vägen
Gökvägen
Trastvägen
KM334+500
Tingstavägen
Hökvägen
Trutvägen
KM335+000
Råsjövägen
KM335+500
Uvvägen
Njurundavägen
Industrigatan
Åkargatan
562
Affärsgatan
Skolgatan
Snickargränd
Kvissleby
Nol

0 100 200 300 400 500 Meter

© Lantmäteriet, Geodatasamverkan

Denna ritning är Trafikverkets egendom. Allt obehörigt begagnande av ritningen beivras enligt lag.

TRAFIKVERKET

XREF:

yggtid

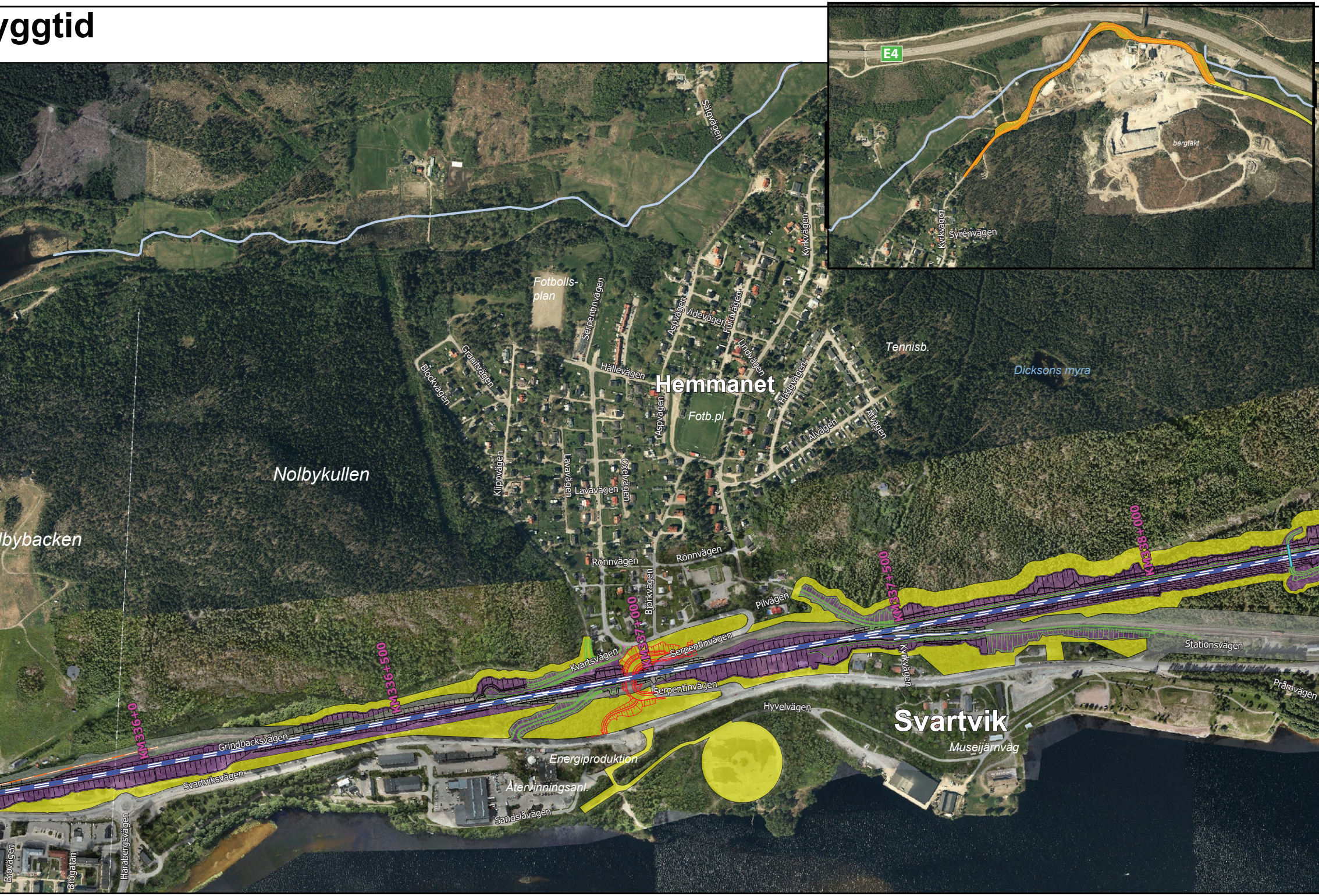
E4
bergtäkt
Kyrkvägen
Syrénvägen
Sälgvägen
Fotbolls-
plan
Serpentinvägen
Granitvägen
Blockvägen
Hällevägen
Aspvägen
Videvägen
Furuvägen
Lindvägen
Kyrkvägen
Häggvägen
Tennisb.
Dicksons myra
Hemmanet
Fotb.pl.
Aspvägen
Alvägen
Alvägen
Nolbykullen
Klippvägen
Lavavägen
Lavavägen
Oxelvägen
lbybacken
Rönnvägen
Rönnvägen
Björkvägen
Pilvägen
KM338+000
KM337+500
KM337+000
KM336+500
KM336+0
Kvartsvägen
Serpentinvägen
Serpentinvägen
Kyrkvägen
Stationsvägen
Pråmvägen
Hyvelvägen
Svartvik
Museijärnväg
Grindbacksvägen
Energiproduktion
Återvinningsanl.
Svartviksvägen
Sandslåvägen
Harabergsvägen
Brovägen
Brogatan

Datum: 2024-05-23

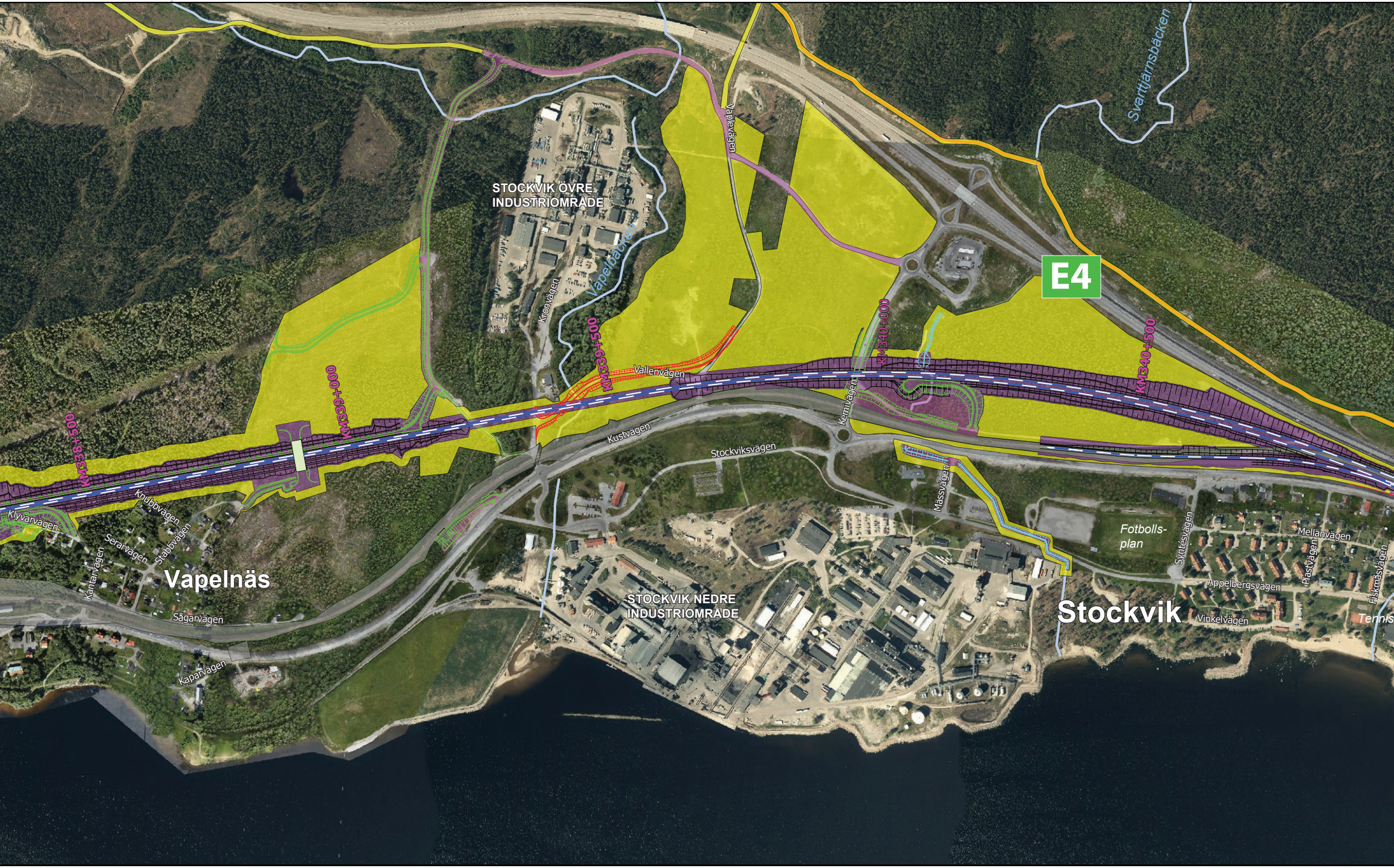
Svarttjärnsbäcken
Vaplevägen
STOCKVIK ÖVRE INDUSTRIOMRÅDE
E4
Vapelbäcken
Kronvägen
KM340+000
KM340+500
KM339+500
KM339+000
KM338+500
Vallenvägen
Kemivägen
Kustvägen
Stockviksvägen
Mässvägen
Fotbolls-plan
Syntésvägen
Mellanvägen
Plastvägen
Fiskmåsvägen
Appelbergsvägen
Klyvarvägen
Knubbvägen
Serarvägen
Stabbvägen
Kantarvägen
Vapelnäs
Sågarvägen
Kaparvägen
STOCKVIK NEDRE INDUSTRIOMRÅDE
Stockvik
Vinkelvägen
Tennis

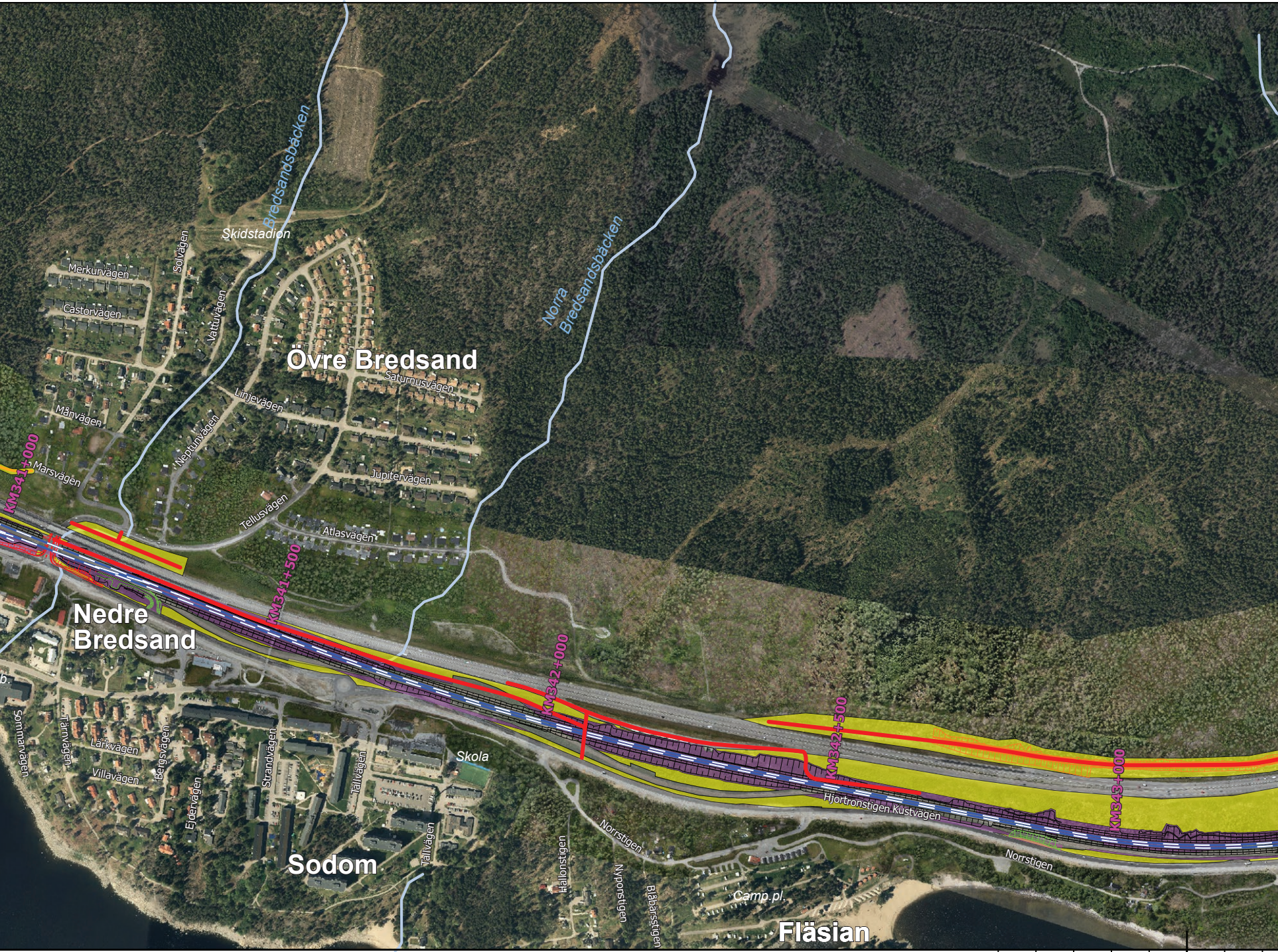
Bredsandsbäcken
Skidstadion
Solvägen
Merkurvägen
Castorvägen
Vattuvägen
Övre Bredsand
Saturnusvägen
Linjevägen
Månvägen
Neptunvägen
Marsvägen
KM341+000
Jupitervägen
Tellusvägen
Atlasvägen
KM341+500
Norra Bredsandsbäcken
Nedre Bredsand
KM342+000
KM342+500
KM343+000
Skola
Hjortronstigen
Kustvägen
Norrstigen
Sommarvägen
Tärnvägen
Lärkvägen
Bergsvägen
Villavägen
Strandvägen
Tallvägen
Ejdervägen
Tallvägen
Sodom
Hallonstigen
Nyponstigen
Blåbärsstigen
Camp.pl.
Fläsian
Norrstigen

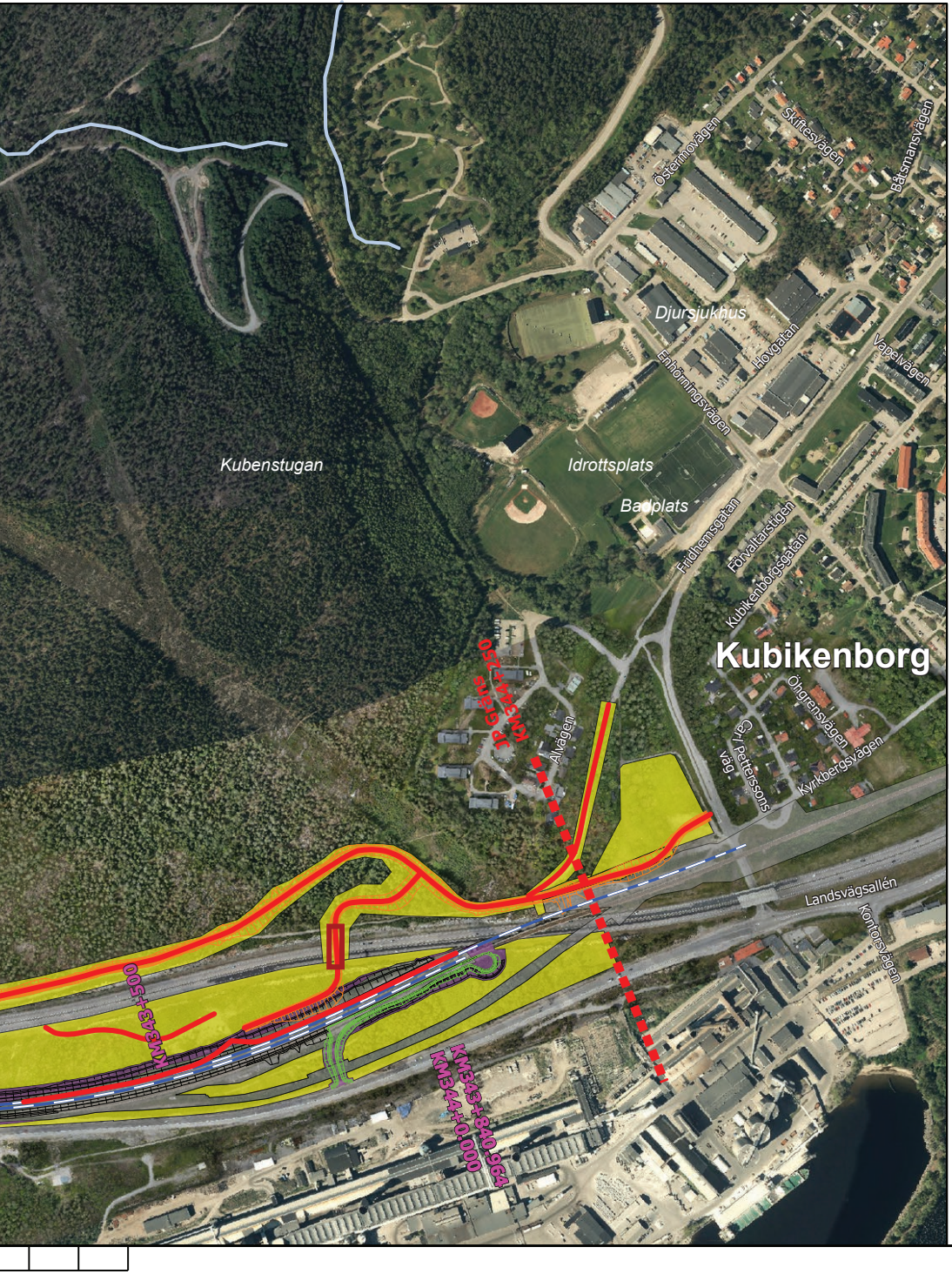
Kubenstugan
Idrottsplats
Badplats
Djursjukhus
Östermovägen
Skiftesvägen
Båtsmansvägen
Hovgatan
Enhörningsvägen
Vapelvägen
Fridhemsgatan
Förvaltarstigen
Kubikenborgsgatan
Kubikenborg
Öhgrensvägen
Carl Petterssons väg
Kyrkbergsvägen
Alvägen
JP Gräns
KM344+250
Landsvägsallén
Kontorsvägen
KM343+500
KM343+840.964
KM344+0.000

TRAFIKVERKET

Teckenförklaring

- — Ny järnväg, planförslag
- — Slänter, planerad järnväg
- — Vägombyggnad - hanteras i järnvägsplan
- — Vägomläggning, hanteras i detaljplan eller i lantmäteriförrättning
- — Bäckomläggning
- ▭ Faunapassage/gångbro
- ▭ Gångbro

Byggtid

- ▬ Byggvägar
- ▭ Tillfällig bro
- ▬ Tillfällig omledning av trafik under byggtid
- - - Tillfälligt spår under byggtid
- — Släntutfall, tillfälligt spår byggtid

Markanspråk

- ▭ Befintlig järnvägsmark
- ▭ Ny järnvägsmark
- ▭ Tillfällig nyttjanderätt
- ▭ Inskränkt vägrätt
- ▭ Ny järnvägsmark med servitutsrätt
- ▭ Nytt vägområde

ÄNDR.	ÄNDRINGEN AVSER	GODKÄND AV	ÄNDR. DATUM

TYP AV PLAN Järnvägsplan			
LEVERANTÖR AFRY	AVDELNING AFRY	LEVERANS/ÄNDRINGS-PM	TEKNIKOMRÅDE Teknikövergripande
	UPPDRAGSNUMMER D0074367	KONSTRUKTIONSNUMMER	GRANSKNINGSSTATUS / SYFTE
TRAFIKVERKET	Dingersjö-Kubikenborg Samrådskarta Byggtid		HANDLINGSTYP Samrådshandling
			ANLÄGGNINGSTYP
SKAPAD AV AFRY/Mats Landström			KILOMETER+METER 333+950-344+250 · BANDEL 235
GRANSKAD AV AFRY/Peter Törnkvist	Översiktskarta		RITNINGSNUMMER PROJEKT 149753-00-100-1002
GODKÄND AV · DATUM 2024-05-23	SKALA 1:6500 · FORMAT A3FF	RITNINGSNUMMER FÖRVALTNING	BLAD 001 · NÄSTA BLAD · ÄNDR.

AF\A547719
2024-04-17 12:19
LAST RENDER BY MICROSTATION: 149753-00-100-1001.dwg
LAST RENDER BY AUTOCAD:
_1