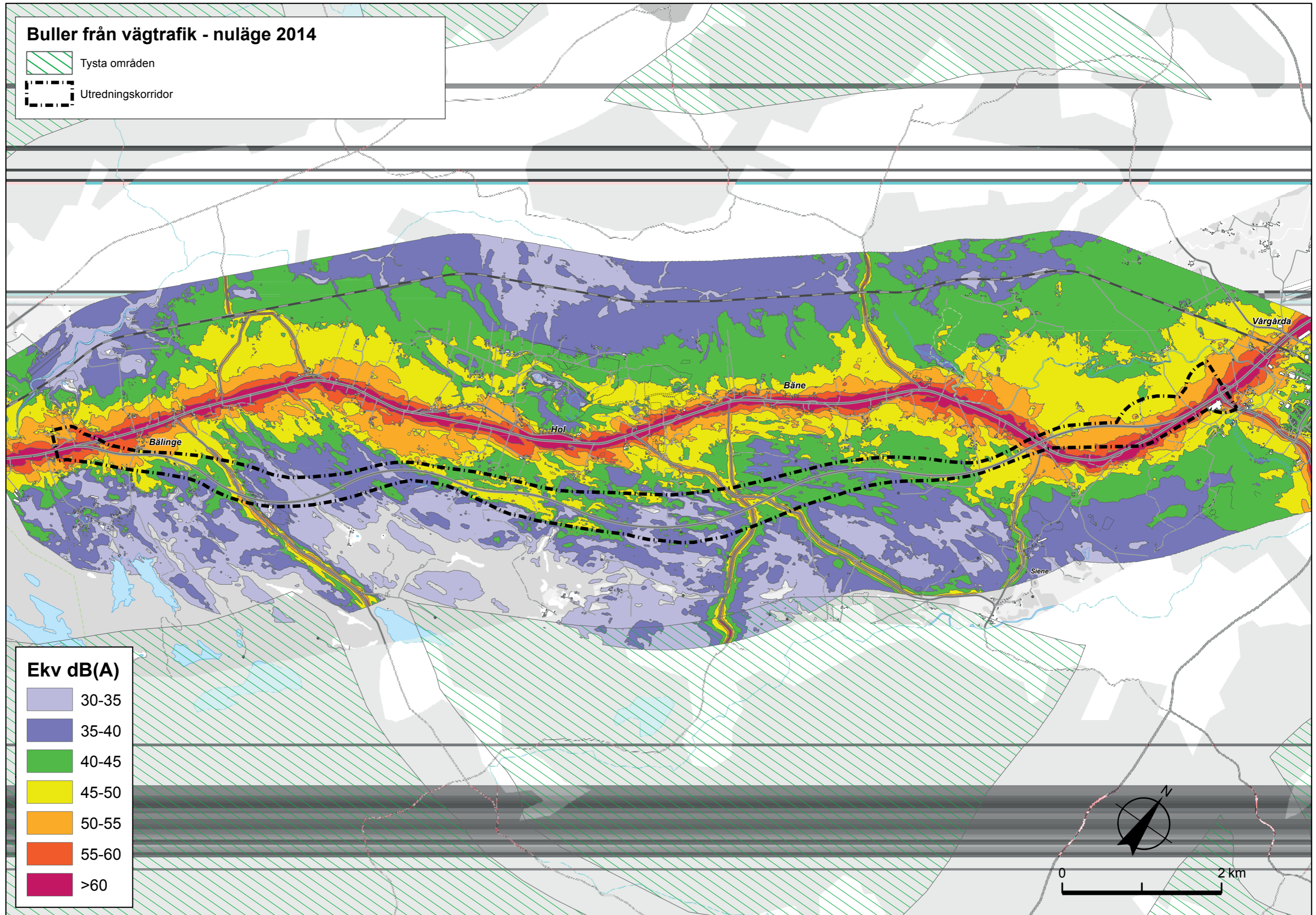


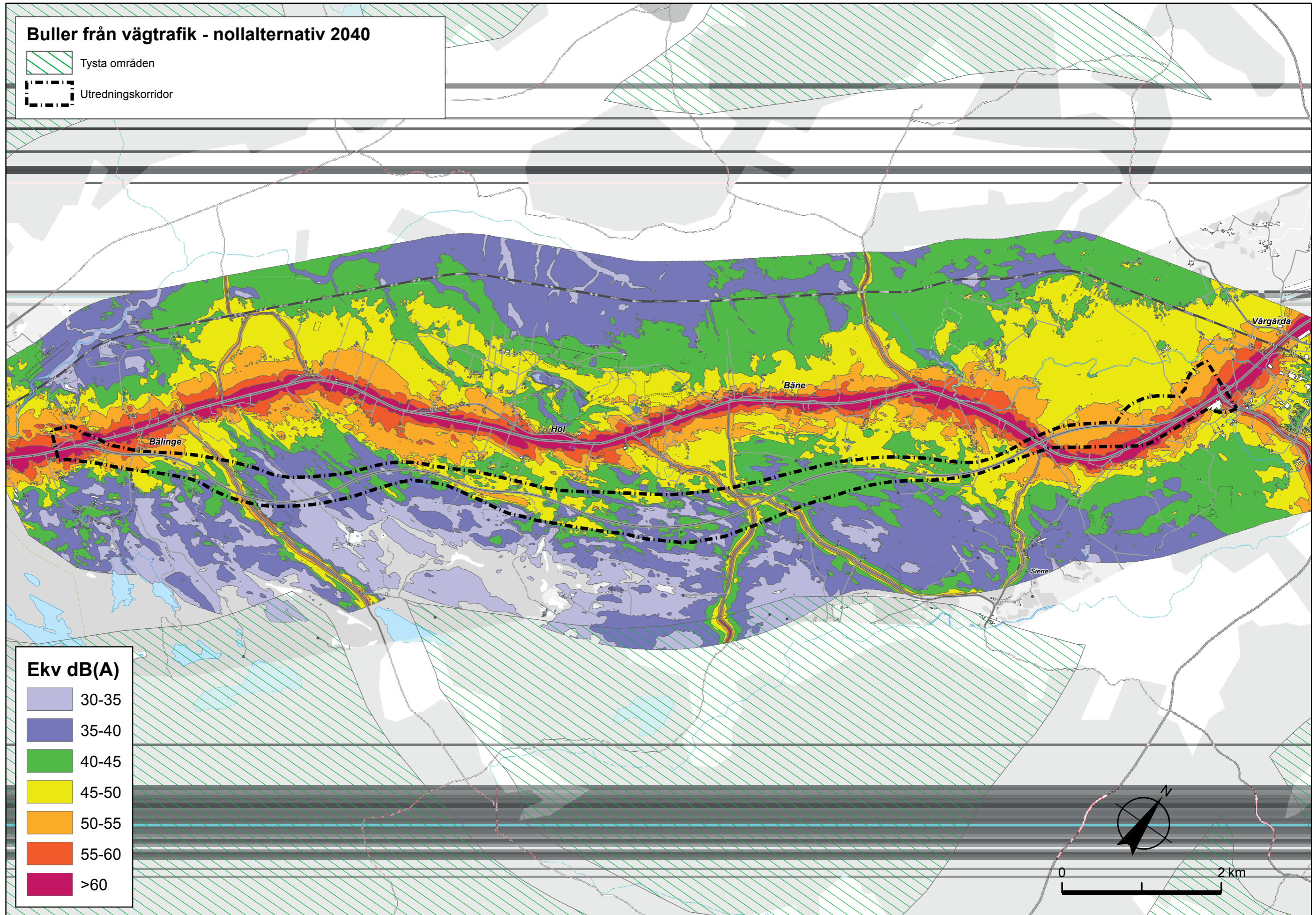
Bilaga 1 Karta över utredningsområdet och vägförslaget.





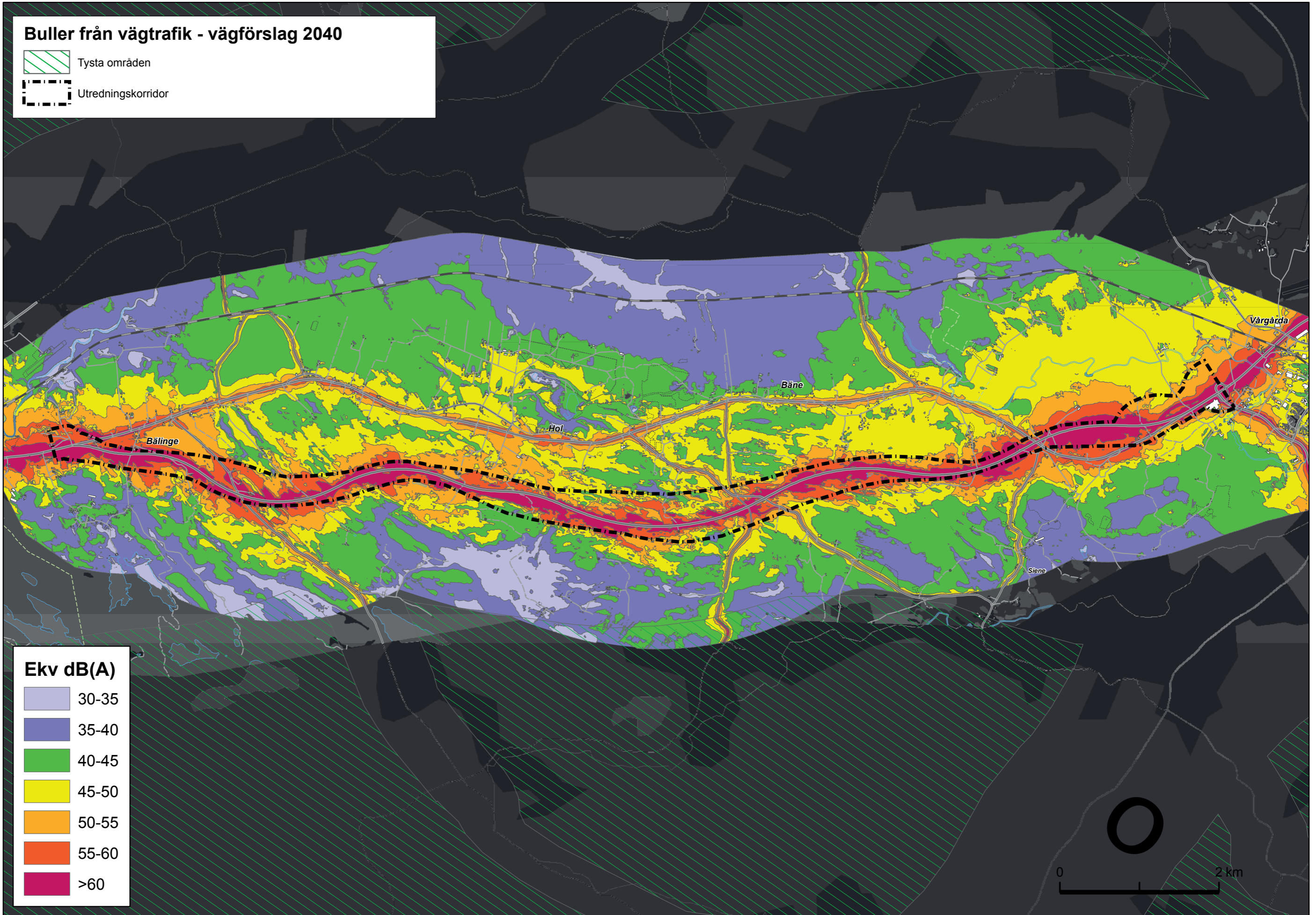
Bilaga 2 Utbredningskarta av ekvivalent ljudnivå från vägtrafik, 2 meter ovan mark - Nuläge 2014.





Bilaga 3 Utbredningskarta av ekvivalent ljudnivå från sammanvägning av väg- och tågtrafik, 2 meter ovan mark - Nollalternativ 2040.





Bilaga 4 Utbredningskarta av ekvivalent ljudnivå från vägtrafik, 2 meter ovan mark - Vägalternativ 2040 - utan åtgärder





