

KOORDINATSYSTEM

SYSTEM I PLAN: SWEREF 99 13 30
 SYSTEM I HÖJD: RH 2000

TECKENFÖRKLARING

MARKANSPRÅK

	GRÄNS FÖR VÄGOMRÅDE
	AVGRÄNSNING MELLAN OLIKA TYPER AV MARKANSPRÅK
	NYTT VÄGOMRÅDE MED VÄGRÄTT
	NYTT VÄGOMRÅDE MED INSKRÄNKT VÄGRÄTT (SPECIFIKATION AV INSKRÄNKNING ENL. BILAGA 101T0217)
	TILLFÄLLIG NYTTJANDERÄTT (SPECIFIKATION AV TILLFÄLLIGT NYTTJANDE ENL. BILAGA 101T0217)

SKYDDSÅTGÄRDER OCH FÖRSIKTIGHETSÅTGÄRDER

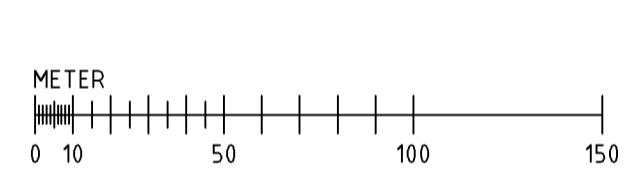
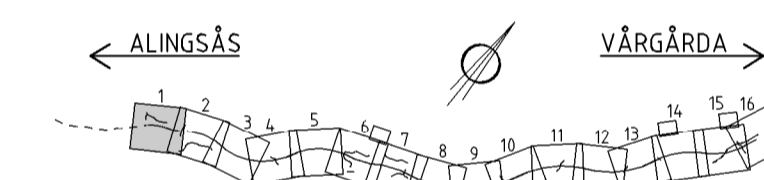
	MARKERING ELLER AVGRÄNSNING AV SKYDDSÅTGÄRDER OCH FÖRSIKTIGHETSÅTGÄRDER
	SKX - (SPECIFIKATION AV ÅTGÄRDER ENL. BILAGA 101T0217)

VERKSAMHETER/ÅTGÄRDER SOM UNDTAS FRÅN FÖRBUD ENLIGT MILJÖBALKEN (GÄLLER I HELA PLANEN)

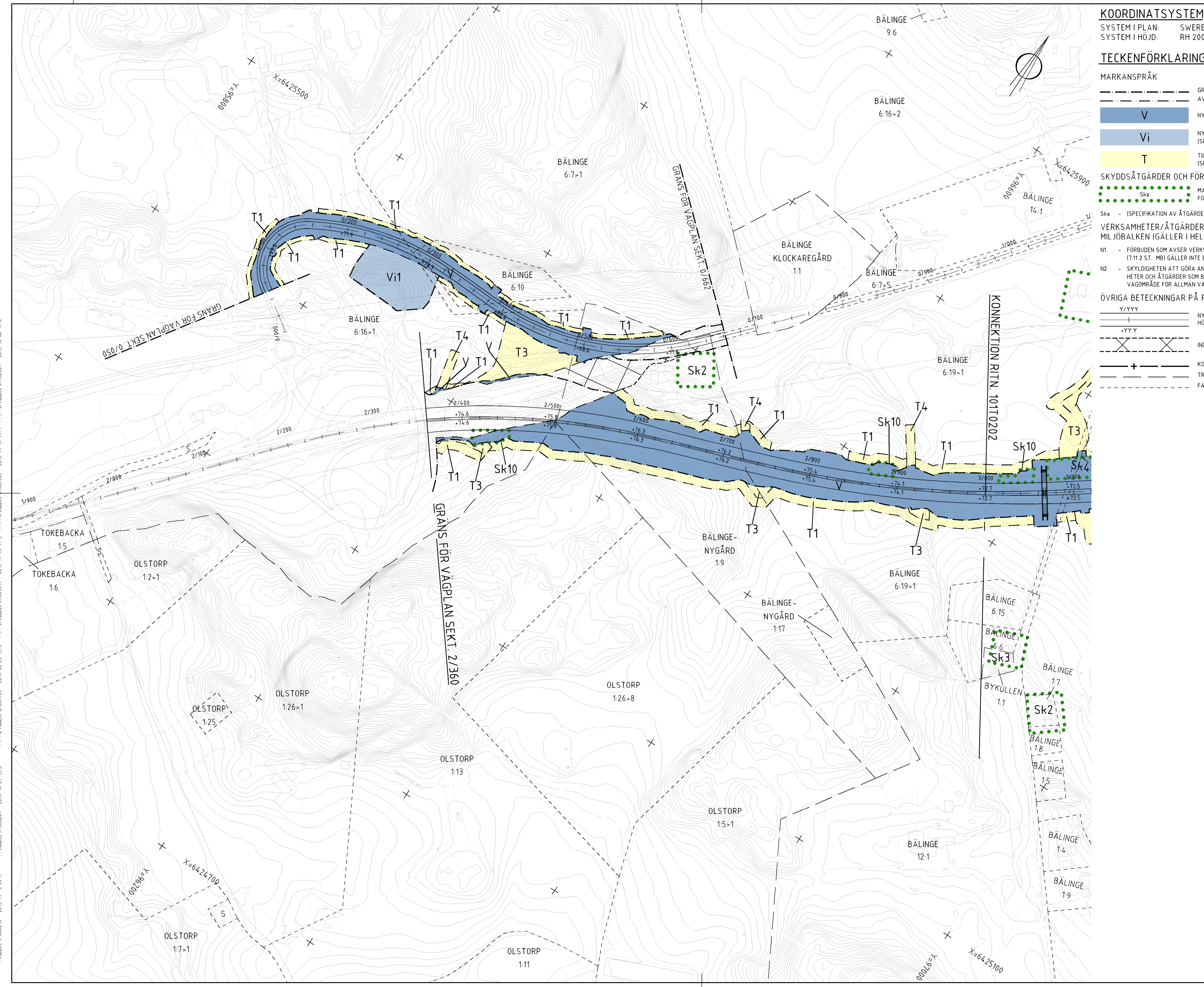
N1	- FÖRBUDEN SOM AVSER VERKSAMHET ELLER ÅTGÄRD INOM GENERellt BIOTOPSKYDDSOMRÅDE (7:11 2 ST. MB) GÄLLER INTE BYGGANDE AV ALLMÄN VÄG
N2	- SKYLDIGHETEN ATT GÖRA ANMÄLAN FÖR SAMRÅD ENLIGT 12:6 MB GÄLLER INTE FÖR DE VERKSAMHETER OCH ÅTGÄRDER SOM BEHOVS FÖR ATT BYGGA VÄGEN OCH SOM FASTSTÄLLS OCH INGÅR I VÄGOMRÅDE FÖR ALLMÄN VÄG ELLER OMRÅDE FÖR TILLFÄLLIG NYTTJANDERÄTT

ÖVRIGA BETECKNINGAR PÅ PLANKARTAN

	NY VÄG, VÄGBANEKANTER, MED LÄNGDMÄTNINGSSTRECK OCH HÖJDSÄTTNING
	INDRAGNING AV VÄG FRÅN ALLMÄNT UNDERHÅLL
	KOMMUNGRÄNS
	TRAKTGRÄNS
	FASTIGHETSGRÄNS



TYP AV PLAN		VÄGPLAN	
GRANSKNINGSSTATUS / SYFTE			
HANDLINGSTYP		FASTSTÄLLELSHANDLING	
DATUM	2016-03-14	LEVERANS / ÄNDRINGS-PM	
OBJEKT	VÄG E20 ALINGSÅS-VÅRGÅRDA		
DELOMRÅDE / BANDEL	BÄLINGE-VÅRGÅRDA		
ANLÄGGNINGSDEL	VÄG E20		
OBJEKTNUMMER / KM	139016	KONSTRUKTIONNUMMER	
BESTÄLLARE	TRAFIKVERKET	LEVERANTÖR	RAMBOLL
SKAPAD AV	J YLANDER	UPPDRAGNUMMER	1320008978
ODKÄND AV	A STERNHUFVUD	ÄNDELNING	1321926
RITNINGSTYP	PLANKARTA		
TEKNIKOMRÅDE / INNEHÅLL	VÄGUTFORMNING OCH TRAFIK		
BESKRIVNING	2/360-3/000		
SKALA	1:2000	FORMAT	A1
RITNINGNUMMER	1 01 T 02 01	FÖRVALTNINGSNUMMER	
BLAD	1	NÄSTA BLAD	2
BIT			



REF: ...
 SVREF: ...
 ...

1:2000
X=6425100
Y=6425900
X=6426300
Y=6425500
X=6426900
Y=6425100



KOORDINATSYSTEM
SYSTEM I PLAN: SWEREF 99 13 30
SYSTEM I HÖJD: RH 2000

TECKENFÖRKLARING

MARKANSPRÅK

---	GRÄNS FÖR VÄGOMRÅDE
---	AVGRÄNSNING MELLAN OLIKA TYPER AV MARKANSPRÅK
V	NYTT VÄGOMRÅDE MED VÄGRÄTT
Vi	NYTT VÄGOMRÅDE MED INSKRÄNKT VÄGRÄTT (SPECIFIKATION AV INSKRÄNKNING ENL. BILAGA 101T0217)
T	TILLFÄLLIG NYTTJANDERÄTT (SPECIFIKATION AV TILLFÄLLIGT NYTTJANDE ENL. BILAGA 101T0217)

SKYDDÅTGÄRDER OCH FÖRSIKTIGHETSMÅTT

Skx	MARKERING ELLER AVGRÄNSNING AV SKYDDÅTGÄRDER OCH FÖRSIKTIGHETSMÅTT
Skx	(SPECIFIKATION AV ÅTGÄRDER ENL. BILAGA 101T0217)

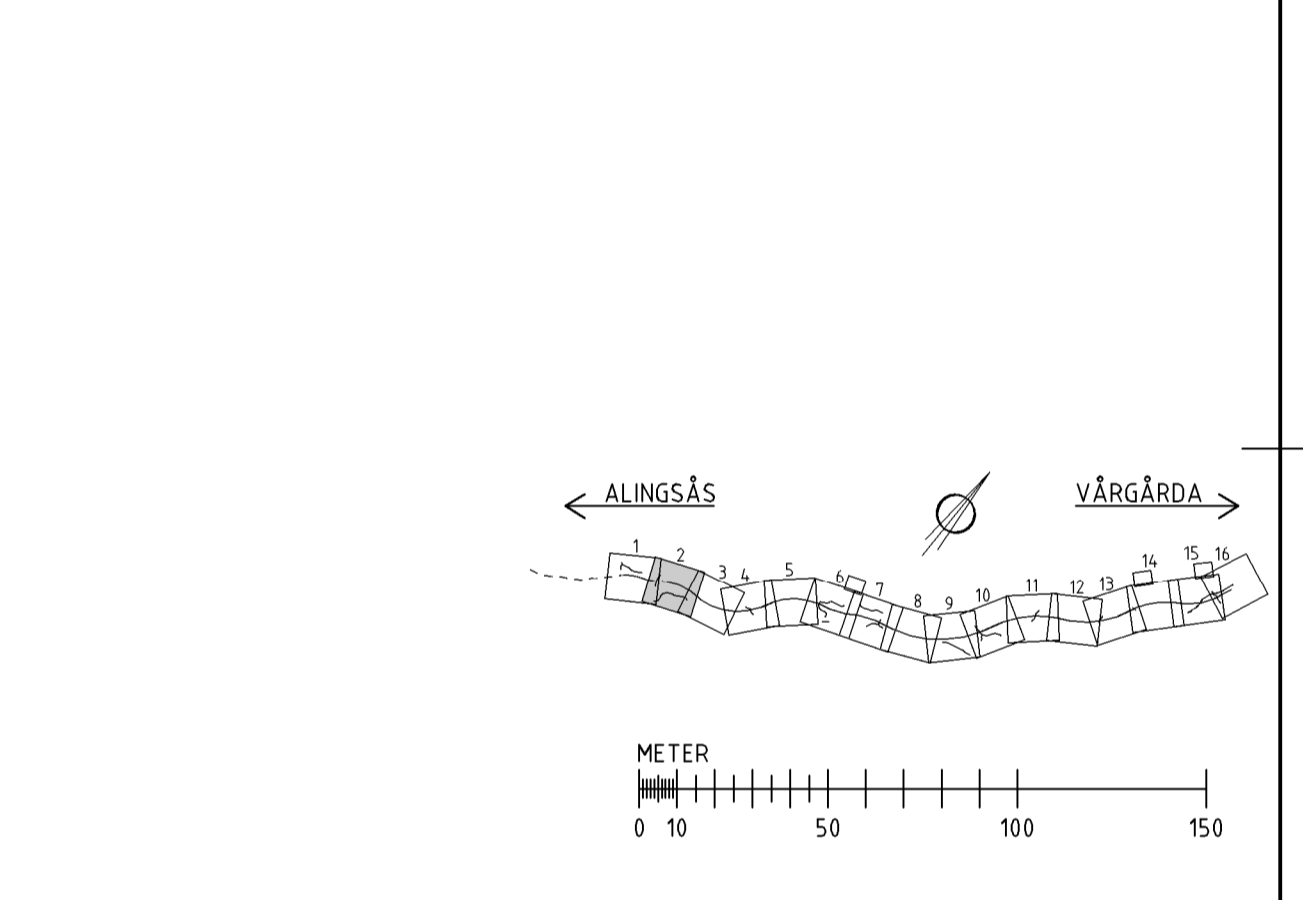
VERKSAMHETER/ÅTGÄRDER SOM UNDTAS FRÅN FÖRBUD ENLIGT MILJÖBALKEN (GÄLLER I HELA PLANEN)

N1 - FÖRBUDEN SOM AVSER VERKSAMHET ELLER ÅTGÄRD INOM GENERELLT BIOTOPSKYDDOMRÅDE (7:11 2 ST. MB) GÄLLER INTE BYGGANDE AV ALLMÄN VÄG

N2 - SKYDDIGHETEN ATT GÖRA ANMÄLAN FÖR SAMRÅD ENLIGT 12:6 MB GÄLLER INTE FÖR DE VERKSAMHETER OCH ÅTGÄRDER SOM BEHOVS FÖR ATT BYGGA VÄGEN OCH SOM FASTSTÄLLS OCH INGÅR I VÄGOMRÅDE FÖR ALLMÄN VÄG ELLER OMRÅDE FÖR TILLFÄLLIG NYTTJANDERÄTT

ÖVRIGA BETECKNINGAR PÅ PLANKARTAN

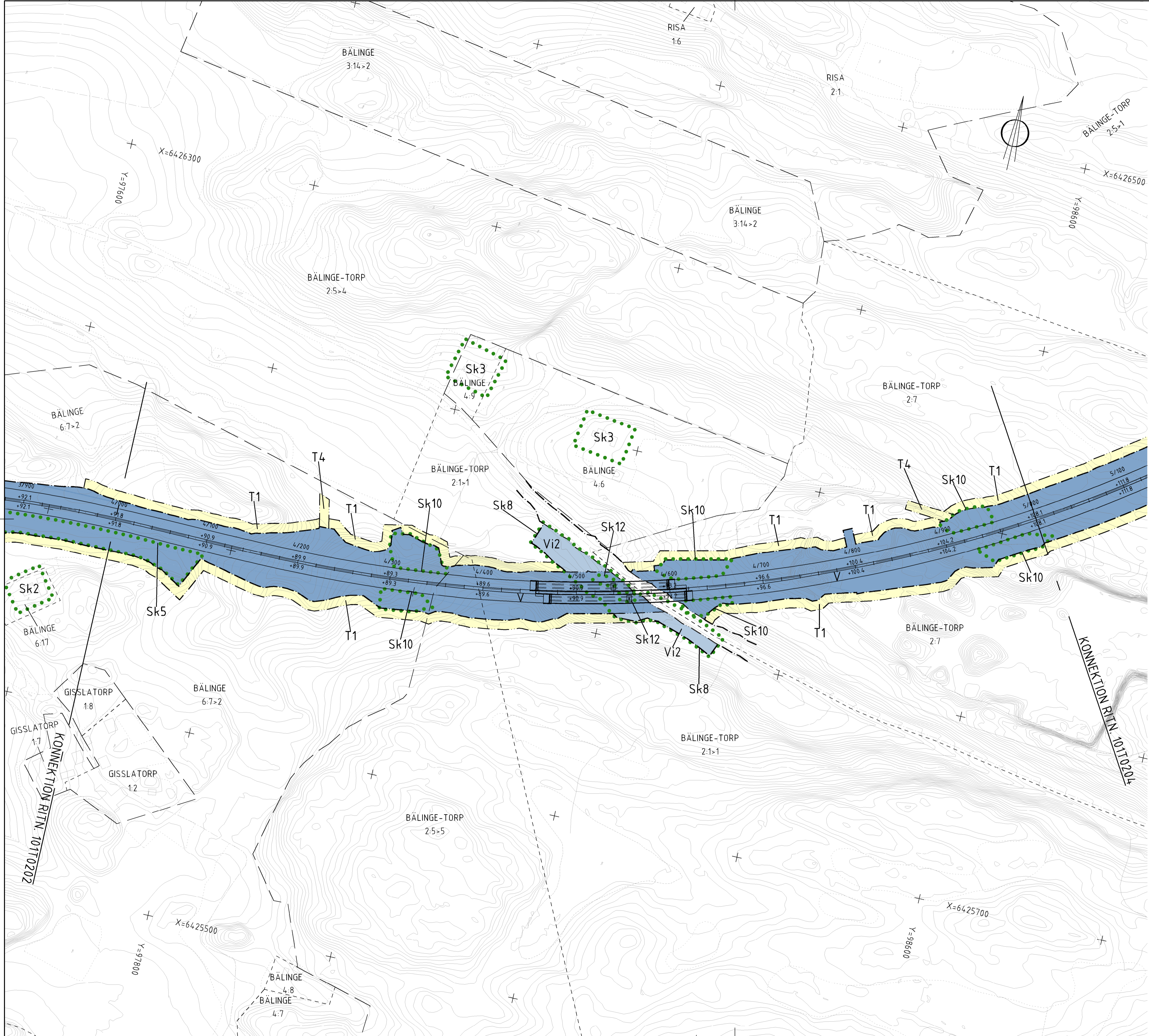
Y/YYYY	NY VÄG, VÄGBANER, MED LÄNGDMÄTNINGSSTRECK OCH HÖJDSÄTTNING
+YY.Y	INDRAGNING AV VÄG FRÅN ALLMÄNT UNDERHÅLL
- -	KOMMUNGRÄNS
- - -	TRAKTGRÄNS
----	FASTIGHETSGRÄNS



TYP AV PLAN: VÄGPLAN			
GRANSKNINGSSTATUS / SYFTE: FASTSTÄLLELSEHANDLING			
HANDLINGSTYP: FASTSTÄLLELSEHANDLING		DATUM: 2016-03-14	
OBJEKT: VÄG E20 ALINGSÅS-VARGÅRDA		ANLÄGGNINGSD: VÄG E20	
DELOMRÅDE / BANDEL: BÄLINGS-VARGÅRDA		OBJEKTNUMMER / KM: 139016	
BESTÄLLARE: J YLANDER		LEVERANTÖR: RAMBÖLL	
GODKÄND AV: A STERNHUFVUD		UPPRAGSNUMMER: 1320008978	
RITNINGSTYP: PLANKARTA		AVDELNING: 1321926	
TEKNIKOMRÅDE / INNEHÅLL: VÄGUTFORMNING OCH TRAFIK			
SKALA: 1:2000			
FORMAT: A1			
FÖRVALTNINGSNUMMER: 1 01 T 02 02			
BLAD: 2		NÄSTA BLAD: 3	
BIT: 1 01 T 02 02		BIT: 3	

Proj-fod: 16 03 04 09:08 File: O:\Geot\Sva\2014\1320008978\1\Ylender\101T0202.dwg

.\\MELLV100920 2016-02-03 07:4
 .\\MELLV100921 2015-10-20 09:4
 .\\MELLV100922 2015-11-14 03:2
 .\\MELLV100923 2015-10-29 09:3
 .\\MELLV100924 2015-10-09 08:5
 .\\MELLV100925 2015-06-25 13:4
 .\\MELLV100926 2015-10-22 15:3
 .\\MELLV100927 2015-11-15 10:2
 .\\MELLV100928 2015-10-22 15:3
 .\\MELLV100929 2015-11-14 19:1
 .\\MELLV100930 2015-10-06 16:6
 .\\MELLV100931 2015-10-22 15:3
 .\\MELLV100932 2015-11-14 19:1
 .\\MELLV100933 2015-10-06 16:6
 .\\MELLV100934 2015-06-29 14:2



KOORDINATSYSTEM

SYSTEM I PLAN: SWEREF 99 13 30
 SYSTEM I HÖJD: RH 2000

TECKENFÖRKLARING

MARKANSPRÅK

- GRÄNS FÖR VÄGOMRÅDE
- AVGRÄNSNING MELLAN OLIKA TYPER AV MARKANSPRÅK
- V** NYTT VÄGOMRÅDE MED VÄGRÄTT
- Vi** NYTT VÄGOMRÅDE MED INSKRÄNKT VÄGRÄTT (SPECIFIKATION AV INSKRÄNKNING ENL. BILAGA 101T0217)
- T** TILLFÄLLIG NYTTJÄNDERÄTT (SPECIFIKATION AV TILLFÄLLIGT NYTTJÄNDE ENL. BILAGA 101T0217)

SKYDDEÅTGÄRDER OCH FÖRSIKTIGHETSMÅTT

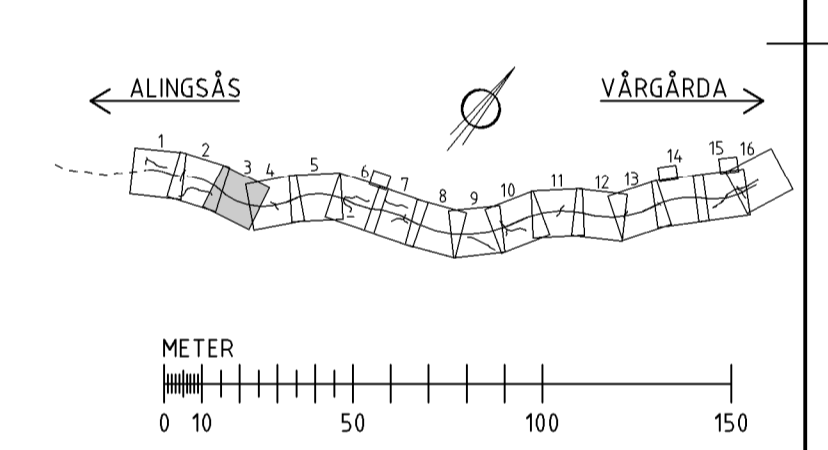
- MARKERING ELLER AVGRÄNSNING AV SKYDDEÅTGÄRDER OCH FÖRSIKTIGHETSMÅTT
- Skx - (SPECIFIKATION AV ÅTGÄRDER ENL. BILAGA 101T0217)

VERKSAMHETER/ÅTGÄRDER SOM UNDANTAS FRÅN FÖRBUD ENLIGT MILJÖBALKEN (GÄLLER I HELA PLANEN)

- N1 - FÖRBUDEN SOM AVSER VERKSAMHET ELLER ÅTGÄRD INOM GENERELLT BIOTOPSKYDDOMSOMRÅDE (7:11 2 ST. MB) GÄLLER INTE BYGGANDE AV ALLMÄN VÄG
- N2 - SKYLDIGHETEN ATT GÖRA ANMÄLAN FÖR SAMRÅD ENLIGT 12:6 MB GÄLLER INTE FÖR DE VERKSAMHETER OCH ÅTGÄRDER SOM BEHOVS FÖR ATT BYGGA VÄGEN OCH SOM FASTSTÄLLS OCH INGÅR I VÄGOMRÅDE FÖR ALLMÄN VÄG ELLER OMRÅDE FÖR TILLFÄLLIG NYTTJÄNDERÄTT

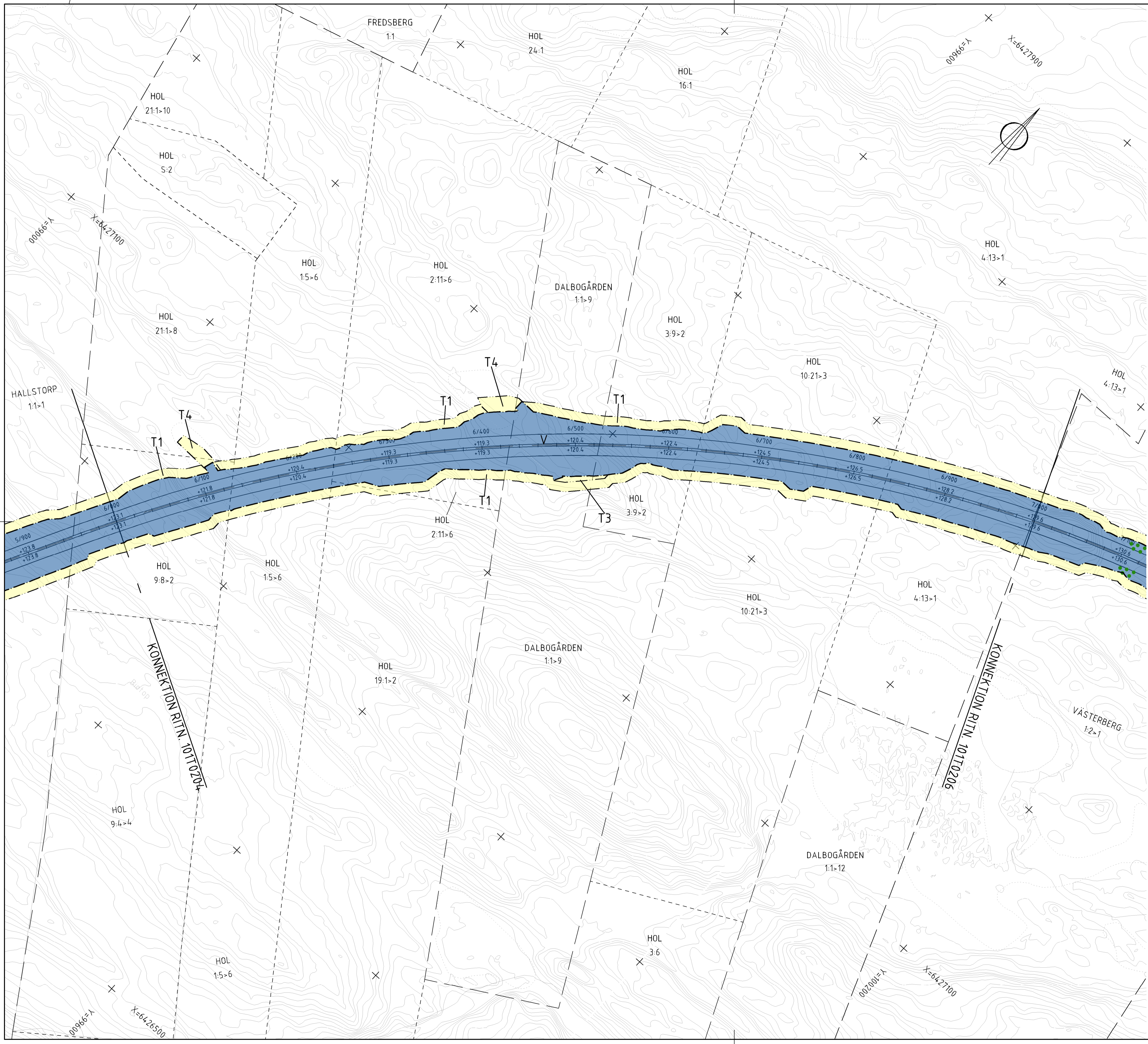
ÖVRIGA BETECKNINGAR PÅ PLANKARTAN

- Y/YYYY NY VÄG, VÄGBANESKANTER, MED LÄNGDMÄTNINGSSTRECK OCH HÖJDSÄTTNING
- .YYY INDRAGNING AV VÄG FRÅN ALLMÄNT UNDERHÅLL
- + KOMMUNGRÄNS
- TRAKTGRÄNS
- FASTIGHETSGRÄNS



TYP AV PLAN: VÄGPLAN	
GRANSKNINGSSTATUS / SYFTE	
HANDLINGSTYP: FASTSTÄLLELSEHANDLING	
DATUM: 2016-03-14	LEVERANS / ÄNDRINGS-PM
OBJEKT: VÄG E20 ALINGSÅS-VÄRGÅRDA	
DELOMRÅDE / BANDEL: BÄLINGE-VÄRGÅRDA	
ANLÄGGNINGSDEL: VÄG E20	
OBJEKTNUMMER / KM: 139016	KONSTRUKTIONNUMMER
BESTÄLLARE: TRAFIKVERKET	LEVERANTÖR: RAMBOLL
SKAPAD AV: J YLANDER	UPPRÄGGSNUMMER: 1320008978
GODKÄND AV: A STERNHUFVUD	ÄNDRING: 1321926
RITNINGSTYP: PLANKARTA	
TEKNIKOMRÅDE / INNEHÅLL: VÄGUTFORMNING OCH TRAFIK	
BESKRIVNING: 4/000-5/000	
SKALA: 1:2000	FORMAT: A1
RITNINGNUMMER: 1 01 T 02 03	FÖRVALTNINGSNUMMER: 3
	BLAD: 3 NÄSTA BLAD: 4 BET:

REF: ...
 2015-11-15 19:2
 2015-10-22 15:3
 2015-11-14 19:1
 2015-06-25 13:4
 2015-10-09 08:5
 2015-02-05 12:4
 2016-02-03 07:4
 2015-11-14 19:1
 2015-10-29 19:4
 2015-11-14 19:2
 2015-06-25 13:4
 2015-10-09 08:5
 2015-02-05 12:4
 2016-02-03 07:4
 2015-11-14 19:1
 2015-10-29 19:4
 2015-11-14 19:2



KOORDINATSYSTEM

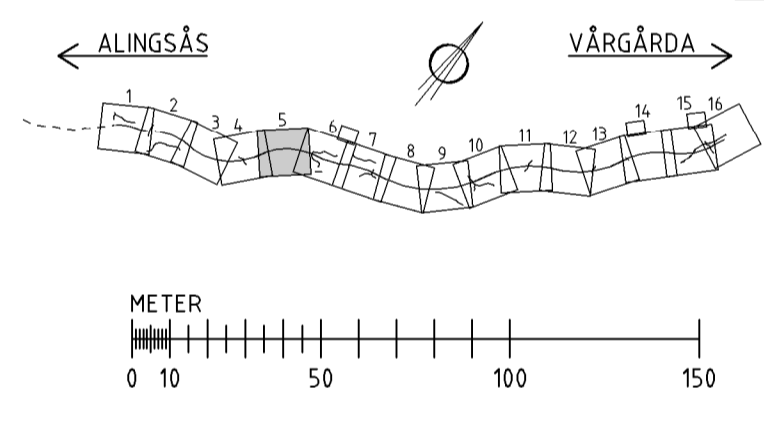
SYSTEM I PLAN: SWEREF 99 13 30
 SYSTEM I HÖJD: RH 2000

TECKENFÖRKLARING

- MARKANSPRÅK**
- GRÄNS FÖR VÄGOMRÅDE
 - AVGRÄNSNING MELLAN OLIKA TYPER AV MARKANSPRÅK
 - V** NYTT VÄGOMRÅDE MED VÄGRÄTT
 - Vi** NYTT VÄGOMRÅDE MED INSKRÄNKT VÄGRÄTT (SPECIFIKATION AV INSKRÄNKNING ENL. BILAGA 101T0217)
 - T** TILLFÄLLIG NYTTJANDERÄTT (SPECIFIKATION AV TILLFÄLLIGT NYTTJANDE ENL. BILAGA 101T0217)
- SKYDDSAÅTGÄRDER OCH FÖRSIKTIGHETSMÅTT**
- MARKERING ELLER AVGRÄNSNING AV SKYDDSAÅTGÄRDER OCH FÖRSIKTIGHETSMÅTT
 - Skx - (SPECIFIKATION AV ÅTGÄRDER ENL. BILAGA 101T0217)

- VERKSAMHETER/ÅTGÄRDER SOM UNDANTAS FRÅN FÖRBUD ENLIGT MILJÖBALKEN (GÄLLER I HELA PLANEN)**
- N1** - FÖRBUDEN SOM AVSER VERKSAMHET ELLER ÅTGÄRD INOM GENERellt BIOTOPSKYDDSOmrÅDE (7:11 2 ST. MB) GÄLLER INTE BYGGANDE AV ALLMÄN VÄG
 - N2** - SKYLDIGHETEN ATT GÖRA ANMÄLAN FÖR SAMRÅD ENLIGT 12:6 MB GÄLLER INTE FÖR DE VERKSAMHETER OCH ÅTGÄRDER SOM BEHOVS FÖR ATT BYGGA VÄGEN OCH SOM FASTSTÄLLS OCH INGÅR I VÄGOMRÅDE FÖR ALLMÄN VÄG ELLER OmRÅDE FÖR TILLFÄLLIG NYTTJANDERÄTT

- ÖVRIGA BETECKNINGAR PÅ PLANKARTAN**
- Y/YYYY NY VÄG, VÄGBANEKANTER, MED LÄNGDMÄTNINGSSTRECK OCH HÖJDSÄTTNING
 - +YY.Y INDRAGNING AV VÄG FRÅN ALLMÄNT UNDERHÅLL
 - KOMMUNGRÄNS
 - TRAKTGRÄNS
 - FASTIGHETSGRÄNS



TYP AV PLAN		VÄGPLAN	
GRANSKNINGSSTATUS / SYFTE			
HANDLINGSTYP		FASTSTÄLLESEHANDLING	
DATUM	2016-03-14	LEVERANS / ÄNDRINGS-PM	
OBJEKT			
VÄG E20 ALINGSÅS-VÅRGÅRDA			
DELOMRÅDE / BANDEL			
BÄLINGE-VÅRGÅRDA			
ANLÄGGNINGSDEL			
VÄG E20			
OBJEKTNUMMER / KM	139016	KONSTRUKTIONNUMMER	
BESTÄLLARE	J YLANDER	LEVERANTÖR	RAMBOLL
SKAPAD AV	J YLANDER	UPPRAGSNUMMER	1320008978
GODKÄND AV	A STERNHUFVUD	AVDELNING	1321926
RITNINGSTYP			
PLANKARTA			
TEKNIKOMRÅDE / INNEHÅLL			
VÄGUTFORMNING OCH TRAFIK			
BESKRIVNING			
6/000-7/000			
SKALA	1:2000	FORMAT	A1
RITNINGNUMMER	1 01 T 02 05	FÖRVALTNINGSNUMMER	
BLAD	5	NÄSTA BLAD	6
BET			

2015-10-22 15:3 ... A. VANDERLIND ... 2015-11-15 10:2
 2015-11-14 19:1 ... A. VANDERLIND ... 2015-10-06 14:6
 2015-06-29 14:2 ... A. VANDERLIND ... 2015-06-29 14:2
 2015-06-25 13:4 ... A. VANDERLIND ... 2015-06-25 13:4
 2015-11-15 17:5 ... A. VANDERLIND ... 2015-11-15 17:5
 2015-10-09 08:5 ... A. VANDERLIND ... 2015-10-09 08:5
 2015-06-25 13:3 ... A. VANDERLIND ... 2015-06-25 13:3
 2015-11-15 17:5 ... A. VANDERLIND ... 2015-11-15 17:5
 2015-10-08 09:3 ... A. VANDERLIND ... 2015-10-08 09:3
 2016-02-03 07:4 ... A. VANDERLIND ... 2016-02-03 07:4
 2015-10-20 09:4 ... A. VANDERLIND ... 2015-10-20 09:4
 2015-11-14 09:2 ... A. VANDERLIND ... 2015-11-14 09:2



KOORDINATSYSTEM

SYSTEM I PLAN: SWEREF 99 13 30
 SYSTEM I HÖJD: RH 2000

TECKENFÖRKLARING

MARKANSPRÅK

- GRÄNS FÖR VÄGOMRÅDE
- AVGRÄNSNING MELLAN OLIKA TYPER AV MARKANSPRÅK
- V** NYTT VÄGOMRÅDE MED VÄGRÄTT
- Vi** NYTT VÄGOMRÅDE MED INSKRÄNKT VÄGRÄTT (SPECIFIKATION AV INSKRÄNKNING ENL. BILAGA 101T0217)
- T** TILLFÄLLIG NYTTJANDERÄTT (SPECIFIKATION AV TILLFÄLLIGT NYTTJANDE ENL. BILAGA 101T0217)

SKYDDSAÅTGÄRDER OCH FÖRSIKTIGHETSMÅTT

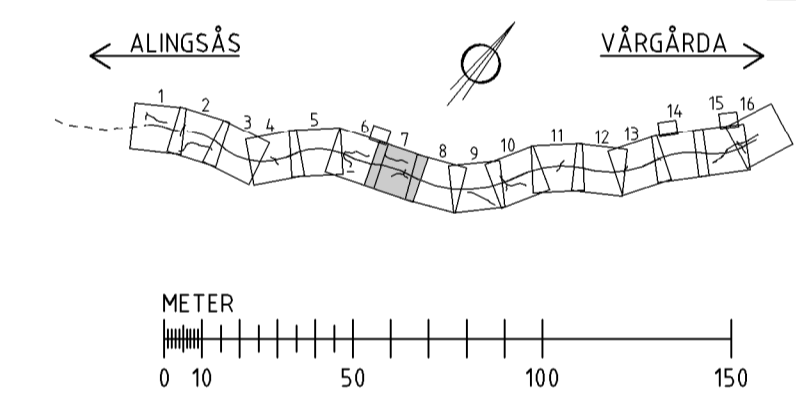
- MÄRKNING ELLER AVGRÄNSNING AV SKYDDSAÅTGÄRDER OCH FÖRSIKTIGHETSMÅTT
- Skx - (SPECIFIKATION AV ÅTGÄRDER ENL. BILAGA 101T0217)

VERKSAMHETER/ÅTGÄRDER SOM UNDTANTAS FRÅN FÖRBUD ENLIGT MILJÖBALKEN (GÄLLER I HELA PLANEN)

- N1 - FÖRBUDEN SOM AVSER VERKSAMHET ELLER ÅTGÄRD INOM GENERELLT BIOTOPSKYDDSOMRÅDE (7:11 2 ST. MB) GÄLLER INTE BYGGANDE AV ALLMÄN VÄG
- N2 - SKYLDIGHETEN ATT GÖRA ANMÄLAN FÖR SAMRÅD ENLIGT 12:6 MB GÄLLER INTE FÖR DE VERKSAMHETER OCH ÅTGÄRDER SOM BEHOVS FÖR ATT BYGGA VÄGEN OCH SOM FASTSTÄLLS OCH INGÅR I VÄGOMRÅDE FÖR ALLMÄN VÄG ELLER OMRÅDE FÖR TILLFÄLLIG NYTTJANDERÄTT

ÖVRIGA BETECKNINGAR PÅ PLANKARTAN

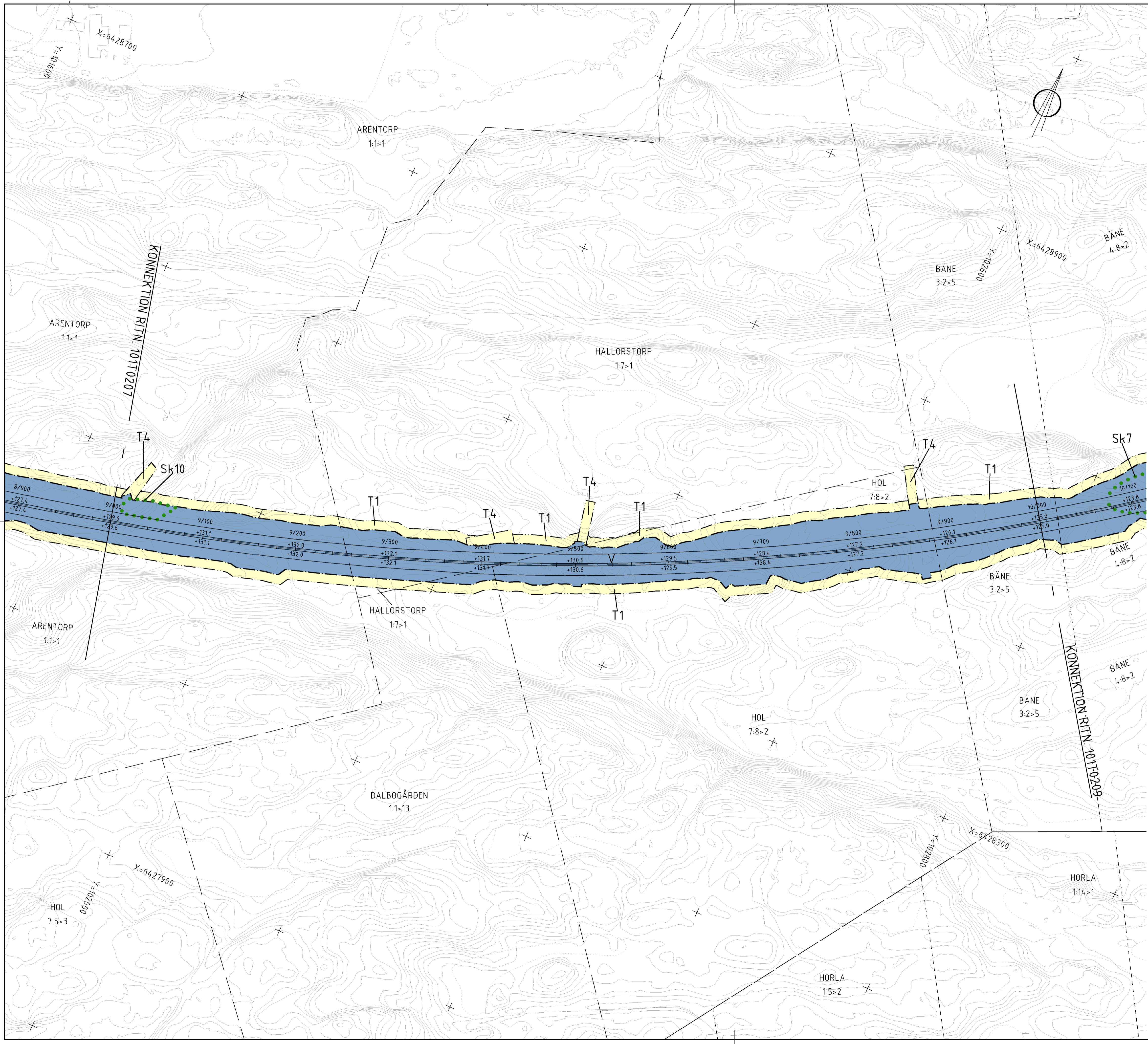
- Y/YYYY NY VÄG, VÄGBANEKANTER, MED LÄNGDMÄTNINGSSTRECK OCH HÖJDSÄTTNING
- .YYY
- INDRAGNING AV VÄG FRÅN ALLMÄNT UNDERHÅLL
- KOMMUNGRÄNS
- TRAKTGRÄNS
- FASTIGHETSGRÄNS



TYP AV PLAN		VÄGPLAN	
GRANSKNINGSSTATUS / SYFTE			
HANDLINGSTYP		FASTSTÄLLESEHANDLING	
DATUM	2016-03-14	LEVERANS / ÄNDRINGS-PM	
OBJEKT			
VÄG E20 ALINGSÅS-VÅRGÅRDA			
DELOMRÅDE / BANDEL			
BÄLINGE-VÅRGÅRDA			
ANLÄGGNINGSGDEL			
VÄG E20			
OBJEKTNUMMER / KM	139016	KONSTRUKTIONNUMMER	
BESTÄLLARE		LEVERANTÖR	
SKAPAD AV	J YLANDER	UPPRAGSNUMMER	1320008978
GODKÄND AV	A STERNHUFVUD	AVDELNING	1321926
RITNINGSTYP			
PLANKARTA			
TEKNIKOMRÅDE / INNEHÅLL			
VÄGUTFORMNING OCH TRAFIK			
BESKRIVNING			
8/000-9/000			
SKALA	1:2000	FORMAT	A1
RITNINGNUMMER	1 01 T 02 07	BLAD	7
		NÄSTA BLAD	8
		BIT	

Proj: 16 03 04 09:12 File: O:\Gott\Sw\2014\1320008978\1\Ylander\101T0207.dwg

REF: ... V1009302 2016-02-03 17:4 ... V100277 2015-10-20 19:4 ... V100623 2015-11-24 13:2
 ... V1009706 2015-10-08 09:3 ... V1009705 2015-09-08 12:4 ... V1009707 2015-10-08 09:3 ... V1009708 2015-10-20 19:4 ... V1009709 2015-10-20 19:4 ... V1009710 2015-10-20 19:4
 ... V1009514 2015-11-15 17:5 ... V1009515 2015-11-15 17:5 ... V1009516 2015-11-15 17:5 ... V1009517 2015-11-15 17:5 ... V1009518 2015-11-15 17:5
 ... V1009519 2015-06-25 13:4 ... V1009520 2015-06-25 13:4 ... V1009521 2015-06-25 13:4 ... V1009522 2015-10-15 13:2 ... V1009523 2015-10-15 13:2
 ... V1009524 2015-11-15 19:1 ... V1009525 2015-11-25 19:1 ... V1009526 2015-06-29 14:2



KOORDINATSYSTEM

SYSTEM I PLAN: SWEREF 99 13 30
 SYSTEM I HÖJD: RH 2000

TECKENFÖRKLARING

MARKANSPRÅK

- (Dashed line) GRÄNS FÖR VÄGOMRÅDE
- (Dashed line) AVGRÄNSNING MELLAN OLIKA TYPER AV MARKANSPRÅK
- (Blue box V) NYTT VÄGOMRÅDE MED VÄGRÄTT
- (Blue box Vi) NYTT VÄGOMRÅDE MED INSKRÄNKT VÄGRÄTT (SPECIFIKATION AV INSKRÄNKNING ENL. BILAGA 101T0217)
- (Yellow box T) TILLFÄLLIG NYTTJANDERÄTT (SPECIFIKATION AV TILLFÄLLIGT NYTTJANDE ENL. BILAGA 101T0217)

SKYDDSÅTGÄRDER OCH FÖRSIKTIGHETSÅTGÄRDER

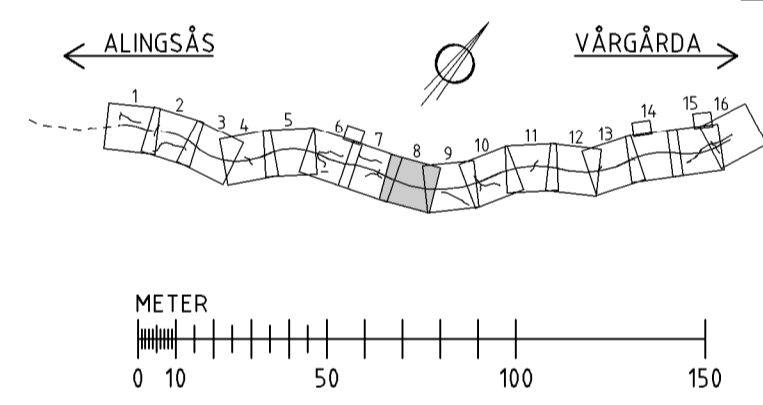
- (Dotted line Skx) MARKERING ELLER AVGRÄNSNING AV SKYDDSÅTGÄRDER OCH FÖRSIKTIGHETSÅTGÄRDER
- (Dotted line Skx) (SPECIFIKATION AV ÅTGÄRDER ENL. BILAGA 101T0217)

VERKSAMHETER/ÅTGÄRDER SOM UNDANTAS FRÅN FÖRBUD ENLIGT MILJÖBALKEN (GÄLLER I HELA PLANEN)

- N1 - FÖRBUDEN SOM AVSER VERKSAMHET ELLER ÅTGÄRD INOM GENERellt BIOTOPSKYDDSOMRÅDE (7:11 2 ST. MB) GÄLLER INTE BYGGANDE AV ALLMÄN VÄG
- N2 - SKYLDIGHETEN ATT GÖRA ANMÄLAN FÖR SAMRÅD ENLIGT 12:6 MB GÄLLER INTE FÖR DE VERKSAMHETER OCH ÅTGÄRDER SOM BEHOVS FÖR ATT BYGGA VÄGEN OCH SOM FASTSTÄLLS OCH INGÅR I VÄGOMRÅDE FÖR ALLMÄN VÄG ELLER OMRÅDE FÖR TILLFÄLLIG NYTTJANDERÄTT

ÖVRIGA BETECKNINGAR PÅ PLANKARTAN

- (Line Y/YYY) NY VÄG, VÄGBANEKANTER, MED LÄNGDMÄTNINGSSTRECK OCH HÖJDSÄTTNING
- (Line .YYY) HÖJDSÄTTNING
- (Dashed line X X) INDRAGNING AV VÄG FRÅN ALLMÄNT UNDERHÅLL
- (Line +) KOMMUNGRÄNS
- (Dashed line) TRAKTGRÄNS
- (Dashed line) FASTIGHETSGRÄNS



TYP AV PLAN	VÄGPLAN		
GRANSKNINGSSTATUS / SIFTE			
HANDLINGSTYP	FASTSTÄLLELSEHANDLING		
DATUM	2016-03-14	LEVERANS / ÄNDRINGS-PM	
OBJEKT	VÄG E20 ALINGSÅS-VÄRGÅRDA		
DELOMRÅDE / BANDEL	BÄLINGS-VÄRGÅRDA		
ANLÄGGNINGSDEL	VÄG E20		
OBJEKTNUMMER / KM	139016	KONSTRUKTIONNUMMER	
BESTÄLLARE	TRAFIKVERKET	LEVERANTÖR	RAMBOLL
SKAPAD AV	J YLANDER	UPPRAGSNUMMER	1320008978
GODKÄND AV	A STERNHUFVUD	AVDELNING	1321926
RITNINGSTYP	PLANKARTA		
TEKNIKOMRÅDE / INNEHÅLL	VÄGUTFORMNING OCH TRAFIK		
BESKRIVNING	9/000-10/000		
SKALA	1:2000	FORMAT	A1
FÖRVALTNINGSNUMMER		BLAD	8
RITNINGSNUMMER	1 01 T 02 08	NÄSTA BLAD	9
		BIT	

