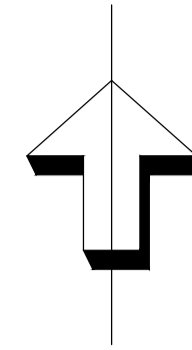


DJURÅS  
21:10>2



DJURÅS

### TECKENFÖRKLARING PLANKARTA

#### MARKANSPRÅK

- PRELIMNÄR GRÄNS FÖR VÄGOMRÅDE
- PRELIMNÄR AVGRÄNSNING MELLAN OLIKA TYPER AV MARKANSPRÅK
- V** NYTT VÄGOMRÅDE MED VÄGRÄTT
- Vi** NYTT VÄGOMRÅDE MED INSKRÄNKT VÄGRÄTT - VI1: BRO/TRUMMA, UTLOPPSDIKEN  
- VI2: DAGVATTENLEDNING  
- VI3: MARKANPASSNING FÖR BLÅNSKYDD
- T** MARK SOM ÅTERGÅR
- TILLFÄLLIG NYTTJÄNDERÄTT, FRÅN BYGGSTART TILL 2 MÅNADER EFTER GODKÄND SLUTBESIKTNING -  
T1: FÖR ATT ÅTGÄRDA/ANLÄGGA BRO/TRUMMA/DIKE/VILTUTHOPP/VILTSTÄNGSEL  
T2: FÖR TILLFÄLLIG VÄG/OMLEDNING AV TRAFIK  
T3: ETABLERING OCH UPPLAG

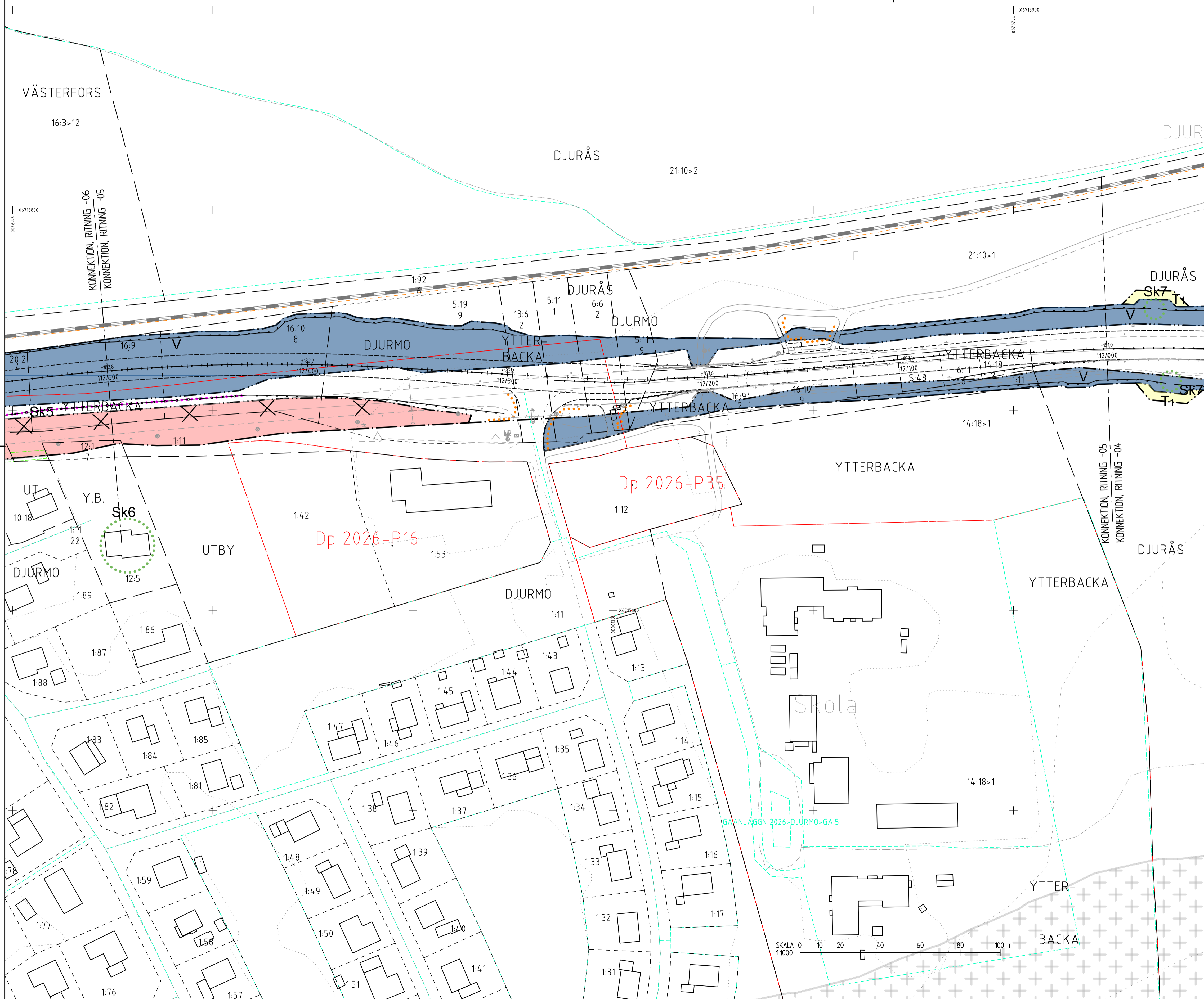
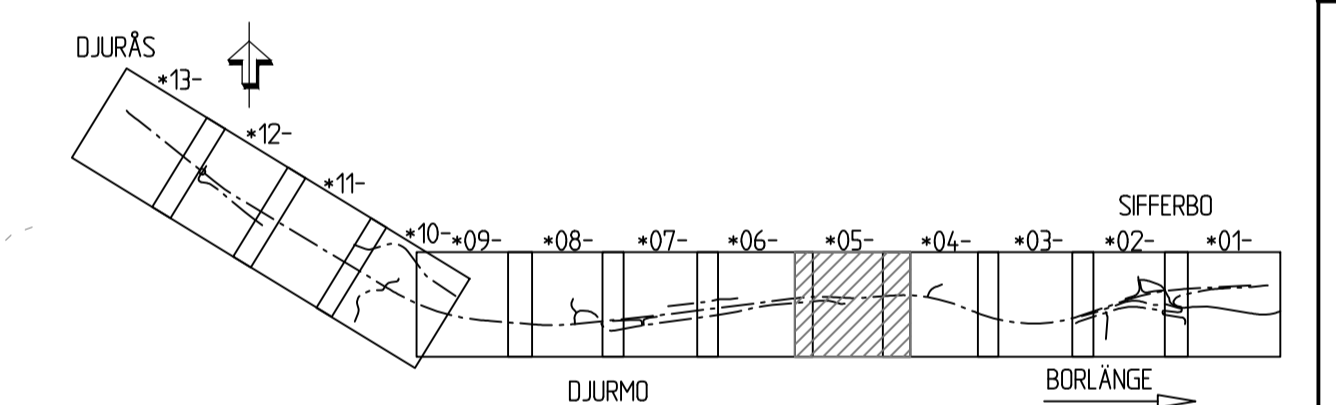
KOORDINATSYSTEM  
PLAN: SWEREF 99 1545  
HÖJD: RH2000

#### SKYDDSGÄRDER OCH FÖRSIKTIGHETSMÅTT

- MARKERING ELLER AVGRÄNSNING AV SKYDDSGÄRD/FÖRSIKTIGHETSMÅTT
  - BULLERSKYDDSGÄRD
  - GRUNDVATTENSKYDD
  - Sk1 - BULLERSKYDD, SKÄRM/VALL 1M HÖG (ÖVER VÄGMITT E16)
  - Sk2 - BULLERSKYDD, SKÄRM/VALL 2M HÖG (ÖVER VÄGMITT E16)
  - Sk3 - BULLERSKYDD, SKÄRM/VALL 2,3M HÖG (ÖVER VÄGMITT E16)
  - Sk4 - BULLERSKYDD, SKÄRM/VALL 2,5M HÖG (ÖVER VÄGMITT E16)
  - Sk5 - BULLERSKYDD, SKÄRM/VALL 3M HÖG (ÖVER VÄGMITT E16)
  - Sk6 - AVSER ERBJUDANDE OM BULLERSKYDDSGÄRD UTANFÖR VÄGOMRÅDET I FORM AV FASAD/FÖNSTERÄTGÄRD OCH/ELLER LOKALT SKYDD VID UTEPLATS
  - Sk7 - AVSER VILTUTHOPP
  - Sk8 - VATTENSKYDDSGÄRD
  - Sk9 - FAUNAPASSAGE
  - Sk10 - FASTIGHET SOM BEHÖVER SKYDDSGÄRD FÖR FARLIGT GODS
  - Sk11 - ÅTERPLANTERING OCH BIOTÖPFÖRBÄTTRANDE ÅTGÄRDER
- VERKSAMHETER/ÅTGÄRDER SOM UNDANTAS FRÅN FÖRBUD ENLIGT MILJÖBALKEN
- FÖRBUDEN I 7:15 MB GÄLLER INTE BYGGANDE AV ALLMÄN VÄG
  - UNDANTAG FRÅN 12:6 SAMRÅD SKA GÄLLA INOM PLANOMRÅDET
  - FÖRBUDEN SOM AVSER VERKSAMHET ELLER ÅTGÄRD INOM GENERellt BIOTÖPSKYDDOMRÅDE (7:11 ST MB) GÄLLER INTE BYGGANDE AV ALLMÄN VÄG
- SÄRSKILDA BESLUT SOM TAS I SAMBAND MED FASTSTÄLLELSE
- INDRAGNING AV VÄG FRÅN ALLMÄNT UNDERHÅLL

#### ÖVRIGA BETECKNINGAR PÅ PLANKARTAN

- NYTT MITTRÄCKE
- NYTT HÖGKAPACITETSSTRÄCKE
- NYTT VILTSTÄNGSEL
- NY BULLERSKÄRM
- AVSER BELYSNING VÄGANLÄGGNING
- NY VÄG, VÄGBANEKANTER MED LÄNGDMÄTNING OCH HÖJDSÄTTNING
- NY VÄG, VÄGBANEKANTER MED LÄNGDMÄTNING OCH HÖJDSÄTTNING
- GRÄNS FÖR DETALJPLAN
- LENINGSRÄTT
- GRÄNS FÖR SERVITUT
- GRÄNS FÖR GEMENSAMHETSANL.
- GRÄNS FÖR FISKERÄTT
- BIOTÖPSKYDD
- KOMMUNGRÄNS
- TRAKTGRÄNS
- FASTIGHETSGRÄNS
- FASTIGHETSBECKENING
- FÖRNLÄMNING
- JÄRNVÄG
- FASTIGHETSKARTA ERHÅLLEN FRÅN LANTMÄTERET 2018-09-05, 2019-12-18, 2020-04-28, 2020-08-10



TYP AV PLAN		<b>VÄGPLAN</b>	
GRANSKNINGSSTATUS / SYFTE			
HANDLINGSTYP			
<b>GRANSKNINGSHANDLING</b>		LEVERANS / ÄNDRINGS-PM	
DATUM	2020-10-19	LEVERANS / ÄNDRINGS-PM	
OBJEKT	<b>E16/VÄG70 BORLÄNGE-DJURÅS</b>		
DELOMRÅDE / BANDEL	<b>3 - ETAPP 3 SIFFERBO-DJURÅS</b>		
ANLÄGGNINGSDIAGRAM	GEMENSAMT		
OBJEKTNUMMER / KM	83859571	KONSTRUKTIONNUMMER	
BESTÄLLARE	TRAFIKVERKET	LEVERANTÖR	SWECO
SKAPAD AV	M.BERGQVIST	UPPDRAGNUMMER	12704143
GODKÄND AV	B.GORDONSSON	AVDELNING	CIVIL
RITNINGSTYP	<b>PLANKARTA</b>		
TEKNIKOMRÅDE / INNEHÅLL	<b>VÄGUTFORMNING OCH TRAFIK</b>		
BESKRIVNING	KM 112/000 - 112/500		
SKALA	1:1000	FORMAT	A1
RITNINGNUMMER	3 00 T 02 05	FÖRVALTNINGSNUMMER	
BLAD	NÄSTA BLAD	BET	