

**ALLMÄNNA ANVISNINGAR:**

FIX- OCH MÄTDATA:

PLANSYSTEM: SWEREF 99 15 45

HÖJDSYSTEM: RH 2000

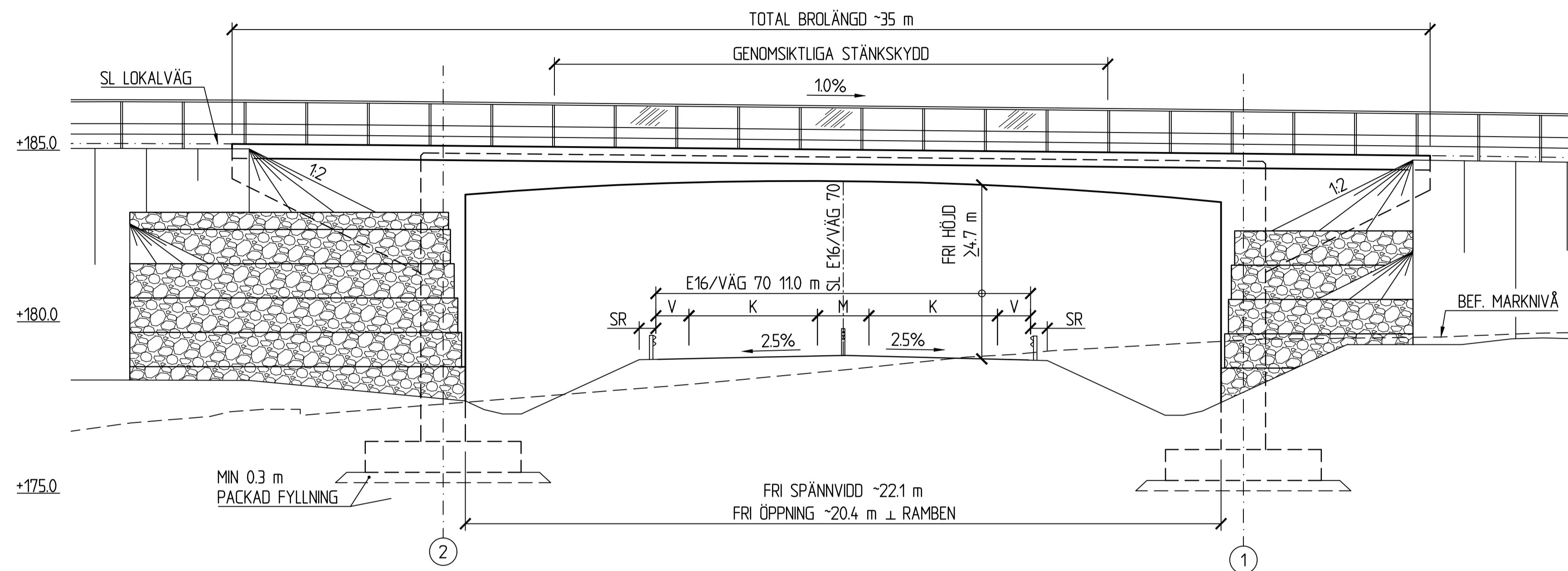
FIXPUNKT: ENLIGT SENARE BESKED

HÄNVISNING:

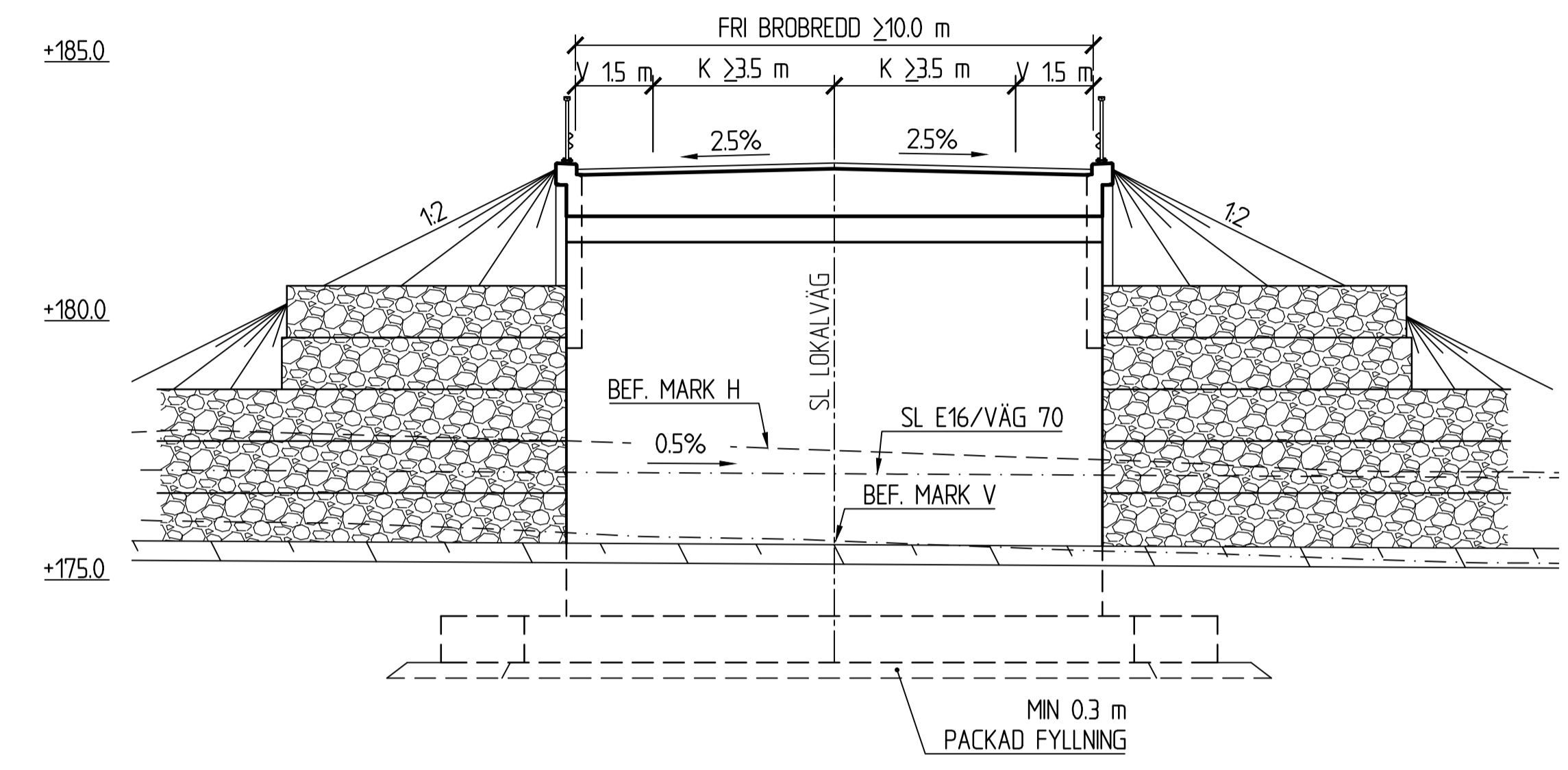
BEFINTLIGA MARKFÖRHÅLLANDEN OCH GEOTEKNISKA

FÖRUTSÄTTNINGAR SE PROJEKTERINGS-PM GEOTEKNIK DOKUMENT

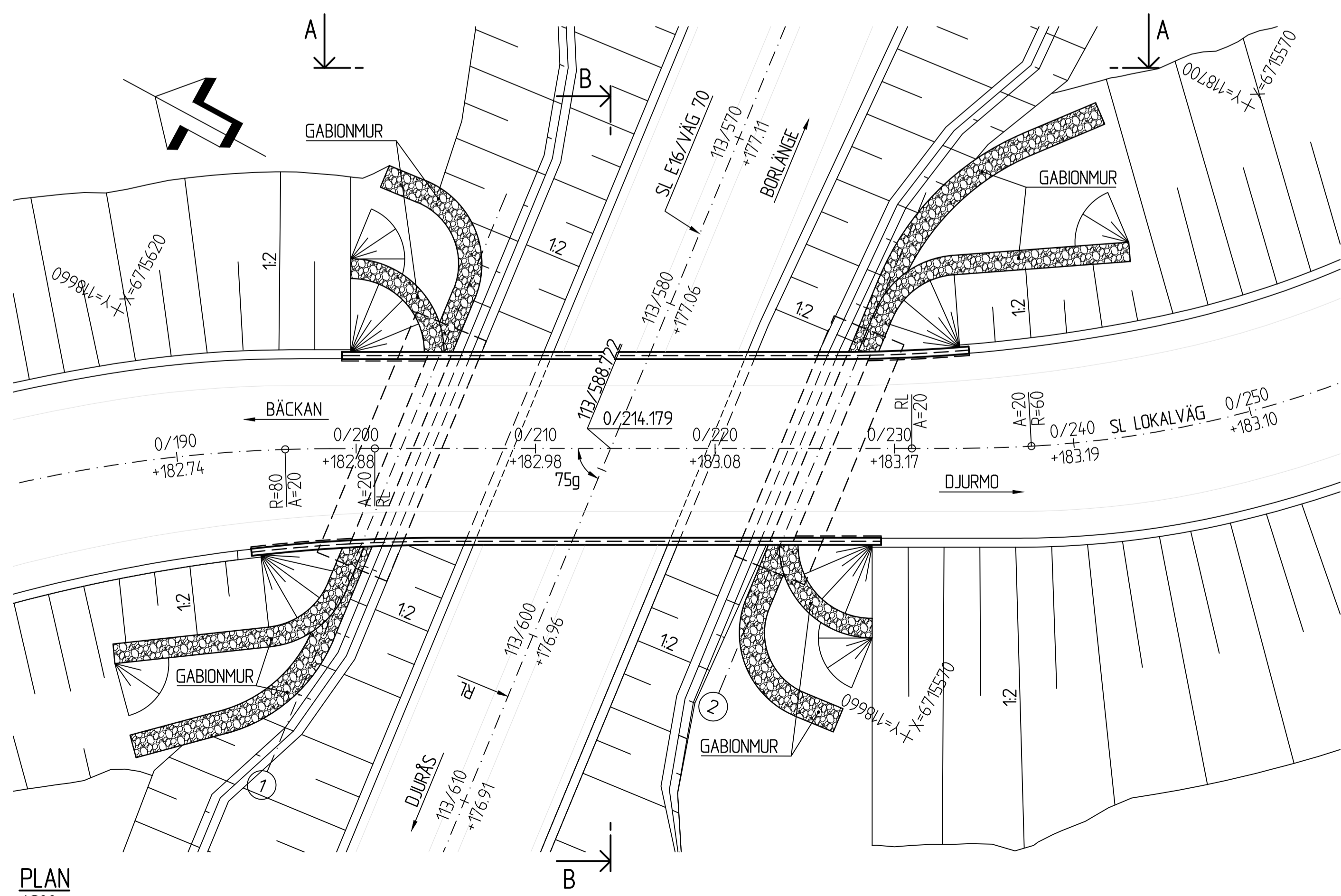
NR. 3G140002



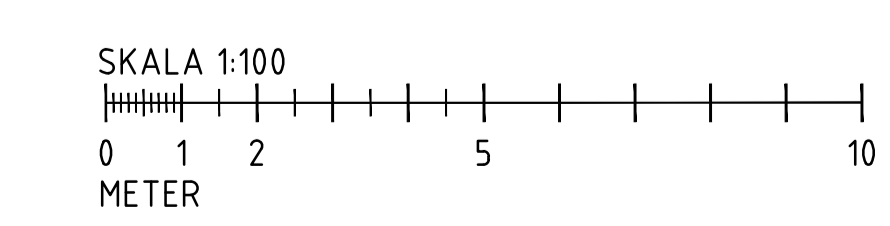
**ELEVATION A-A**  
1:100



**SEKTION B-B**  
1:100



**PLAN**  
1:200



TYP AV PLAN		<b>VÄGPLAN</b>	
GRANSKNINGSSTATUS / SYFTE			
HANDLINGSTYP			
<b>GRANSKNINGSHANDLING</b>		LEVERANS / ÄNDRINGS-PM	
DATUM		2020-10-19	
OBJEKT			
<b>E16/VÄG70</b>			
<b>BORLÄNGE-DJURÅS</b>			
DELOMRÅDE / BANDEL			
<b>ETAPP 3 SIFFERBO-DJURÅS</b>			
ANLÄGGNINGSDEL			
<b>BRO ÖVER VÄG VID DJURMO</b>			
OBJEKTNUMMER / KM	KONSTRUKTIONSNUMMER		
83859571	100-16041-1		
BESTÄLLARE	LEVERANTÖR		
<b>TRAFIKVERKET</b>	<b>SWECO</b>		
SKAPAD AV	UPPRAGSNUMMER		12704143
P JOHANSSON	GODKÄND AV		AVDELNING
B GORDONSSON			CIVIL
RITNINGSTYP			
<b>BROSKISS</b>			
TEKNIKOMRÅDE / INNEHÅLL			
<b>BRO</b>			
BESKRIVNING			
<b>BRO ÖVER VÄG VID DJURMO</b>			
<b>GAGNEFS KOMMUN</b>			
<b>DALARNAS LÄN</b>			
<b>ALTERNATIV PLATTRAMBRO</b>			
SKALA	FORMAT	FÖRVALTNINGSNUMMER	
1:200 1:100	A1		
RITNINGSNUMMER	BLAD	NÄSTA BLAD	BET
3 42 K 20 11			