

Ny passage för Nordlandergatan under järnväg och väg 95

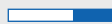






Plankorsning Lasarettsvägen stängs. Ny gång- och cykelpassage under järnväg och väg 95

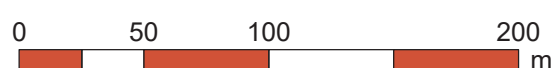
Gång- och cykelpassage med anslutning till perrong

Kommunens resecentrum

Skellefteå C
Tre spår sidoplattformar

Format: A3
Skala: 1:3000

-  Spårmitt
-  Befintlig järnväg
-  Befintlig järnväg rivs
-  Bro
-  Väg
-  Gång- och Cykelväg
-  Plattform



© Lantmäteriet, Geodatasamverkan



Norrhammar

 TRAFIKVERKET

 Medfinansierat av Europeiska unionens fond för ett sammanlänkat Europa