Samrådskarta

Norrbotniabanan JP05

Del: 3 av 3

Datum: 2018-11-14 Uppdaterad 19-06-19

Samfinansierat av Europeiska Unionen
Fonden för ett sammanlänkat Europa

TRAFIKVERKET

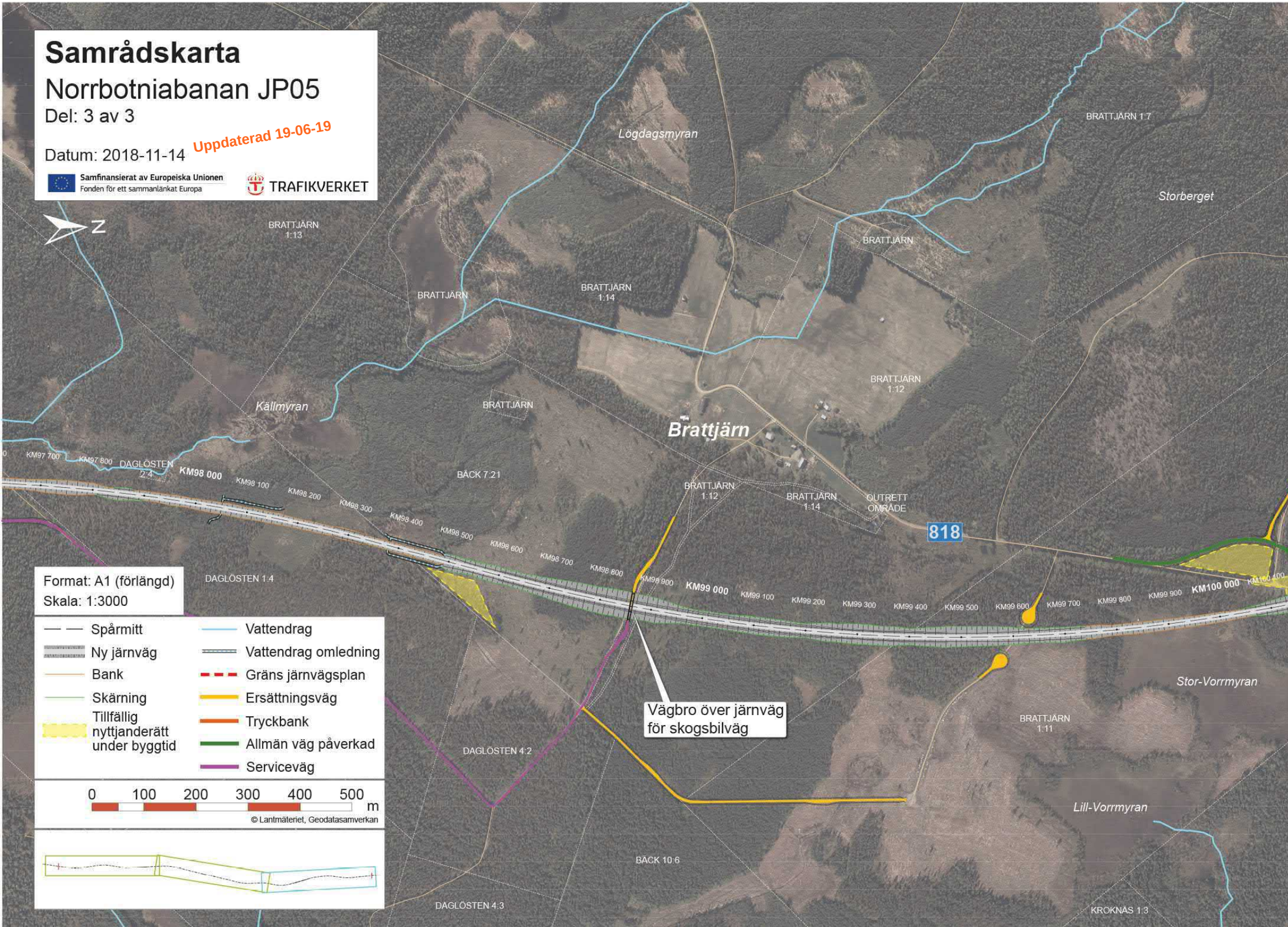
Z
Lögdagsmyran
BRATTJÄRN 1:7
Storberget
BRATTJÄRN 1:13
BRATTJÄRN
BRATTJÄRN
BRATTJÄRN 1:14
BRATTJÄRN 1:12
Källmyran
BRATTJÄRN
Brattjärn
KM97 700
KM97 800
DAGLÖSTEN 2:4
KM98 000
KM98 100
KM98 200
KM98 300
KM98 400
KM98 500
KM98 600
KM98 700
KM98 800
KM98 900
KM99 000
KM99 100
KM99 200
KM99 300
KM99 400
KM99 500
KM99 600
KM99 700
KM99 800
KM99 900
KM100 000
KM100 100
BÄCK 7:21
BRATTJÄRN 1:12
BRATTJÄRN 1:14
OUTRETT OMRÅDE
818
DAGLÖSTEN 1:4
Vägbro över järnväg för skogsbilväg
Stor-Vorrmyran
BRATTJÄRN 1:11
DAGLÖSTEN 4:2
Lill-Vorrmyran
BÄCK 10:6
DAGLÖSTEN 4:3
KROKNÄS 1:3

Format: A1 (förlängd)
Skala: 1:3000

— — Spårmitt
Ny järnväg
Bank
Skärning
Tillfällig nyttjanderätt under byggtid
Vattendrag
Vattendrag omledning
Gräns järnvägsplan
Ersättningsväg
Tryckbank
Allmän väg påverkad
Serviceväg

0 100 200 300 400 500 m

© Lantmäteriet, Geodatasamverkan

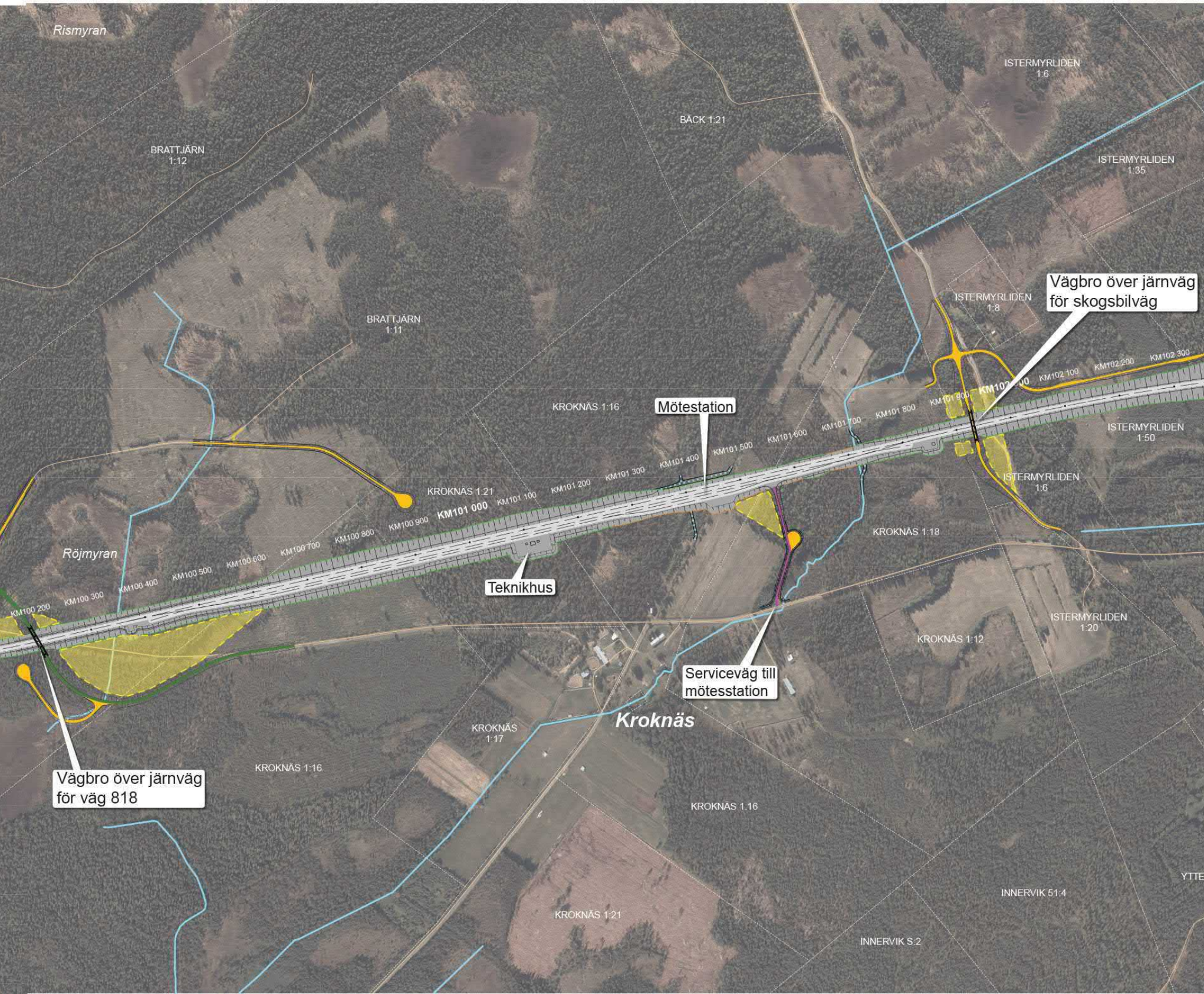
Rismyran
BRATTJÄRN 1:12
BÄCK 1:21
ISTERMYRLIDEN 1:6
ISTERMYRLIDEN 1:35
BRATTJÄRN 1:11
ISTERMYRLIDEN 1:8
KM102 300
KM102 200
KM102 100
KM102 00
KM101 900
KM101 800
KM101 700
KM101 600
KM101 500
KM101 400
KM101 300
KM101 200
KM101 100
KM101 000
KM100 900
KM100 800
KM100 700
KM100 600
KM100 500
KM100 400
KM100 300
KM100 200
KROKNÄS 1:16
ISTERMYRLIDEN 1:50
KROKNÄS 1:21
ISTERMYRLIDEN 1:6
KROKNÄS 1:18
Röjmyran
ISTERMYRLIDEN 1:20
KROKNÄS 1:12
Kroknäs
KROKNÄS 1:17
KROKNÄS 1:16
KROKNÄS 1:16
YTTE
INNERVIK 51:4
KROKNÄS 1:21
INNERVIK S:2

Vägbro över järnväg för skogsbilväg

Mötestation

Teknikhus

Servicevåg till mötesstation

Vägbro över järnväg för väg 818

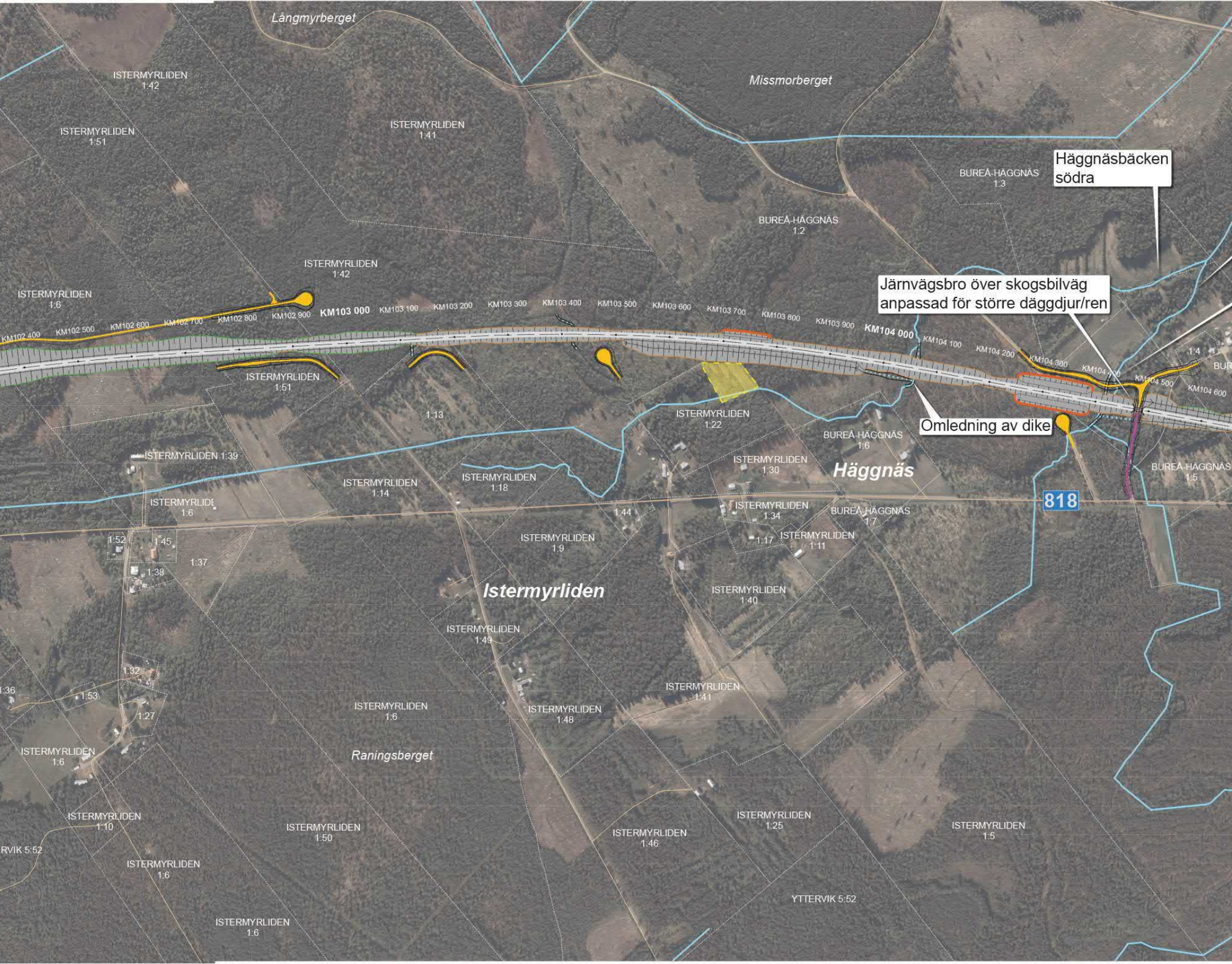
Långmyrberget
Missmorberget
ISTERMYRLIDEN 1:42
ISTERMYRLIDEN 1:51
ISTERMYRLIDEN 1:41
BUREÅ-HÄGGNÄS 1:3
BUREÅ-HÄGGNÄS 1:2
ISTERMYRLIDEN 1:42
ISTERMYRLIDEN 1:6
KM102 400
KM102 500
KM102 600
KM102 700
KM102 800
KM102 900
KM103 000
KM103 100
KM103 200
KM103 300
KM103 400
KM103 500
KM103 600
KM103 700
KM103 800
KM103 900
KM104 000
KM104 100
KM104 200
KM104 300
KM104 400
KM104 500
KM104 600
1:4
BUR
ISTERMYRLIDEN 1:51
1:13
ISTERMYRLIDEN 1:22
BUREÅ-HÄGGNÄS 1:6
ISTERMYRLIDEN 1:39
ISTERMYRLIDEN 1:30
Häggnäs
BUREÅ-HÄGGNÄS 1:5
ISTERMYRLIDEN 1:14
ISTERMYRLIDEN 1:18
818
ISTERMYRLIDE 1:6
1:44
ISTERMYRLIDEN 1:34
BUREÅ-HÄGGNÄS 1:7
1:52
1:45
ISTERMYRLIDEN 1:9
1:17
ISTERMYRLIDEN 1:11
1:37
1:38
Istermyrliden
ISTERMYRLIDEN 1:40
ISTERMYRLIDEN 1:49
1:32
1:36
1:53
1:27
ISTERMYRLIDEN 1:41
ISTERMYRLIDEN 1:6
ISTERMYRLIDEN 1:48
ISTERMYRLIDEN 1:6
Raningsberget
ISTERMYRLIDEN 1:10
ISTERMYRLIDEN 1:50
ISTERMYRLIDEN 1:25
ISTERMYRLIDEN 1:46
ISTERMYRLIDEN 1:5
RVIK 5:52
ISTERMYRLIDEN 1:6
YTTERVIK 5:52
ISTERMYRLIDEN 1:6

Häggnäsbäcken södra

Järnvägsbro över skogsbilväg anpassad för större däggdjur/ren

Omledning av dike

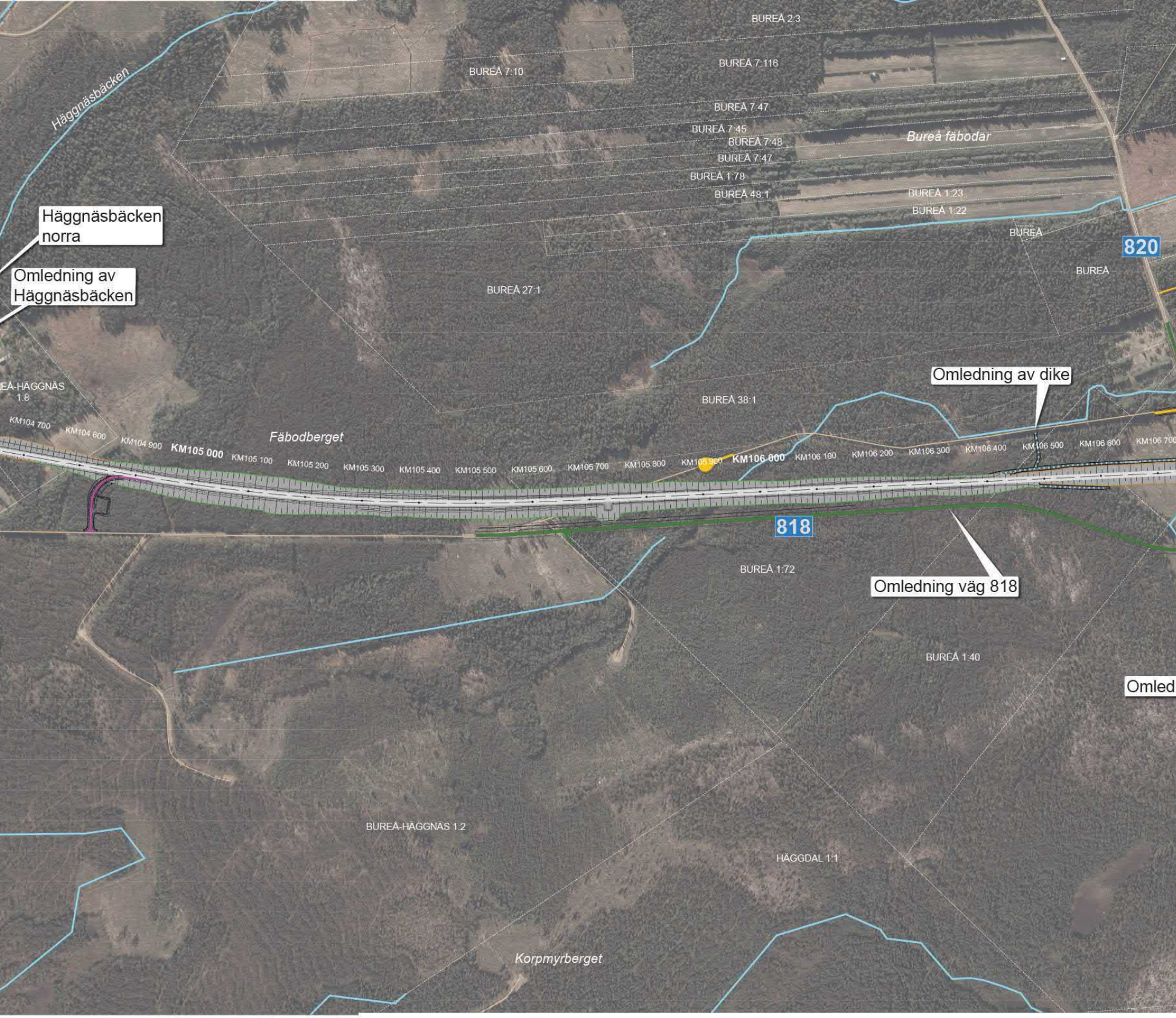
BUREÅ 2:3
BUREÅ 7:10
BUREÅ 7:116
Häggnäsbäcken
BUREÅ 7:47
BUREÅ 7:45
BUREÅ 7:48
Bureå fäbodar
BUREÅ 7:47
BUREÅ 1:78
BUREÅ 48:1
BUREÅ 1:23
BUREÅ 1:22
Häggnäsbäcken norra
BUREÅ
820
Omledning av Häggnäsbäcken
BUREÅ 27:1
BUREÅ
Omledning av dike
EÅ-HÄGGNÄS 1:8
BUREÅ 38:1
Fäbodberget
KM104 700
KM104 600
KM104 900
KM105 000
KM105 100
KM105 200
KM105 300
KM105 400
KM105 500
KM105 600
KM105 700
KM105 800
KM105 900
KM106 000
KM106 100
KM106 200
KM106 300
KM106 400
KM106 500
KM106 600
KM106 700
818
BUREÅ 1:72
Omledning väg 818
BUREÅ 1:40
Omled
BUREÅ-HÄGGNÄS 1:2
HÄGGDAL 1:1
Korpmyrberget

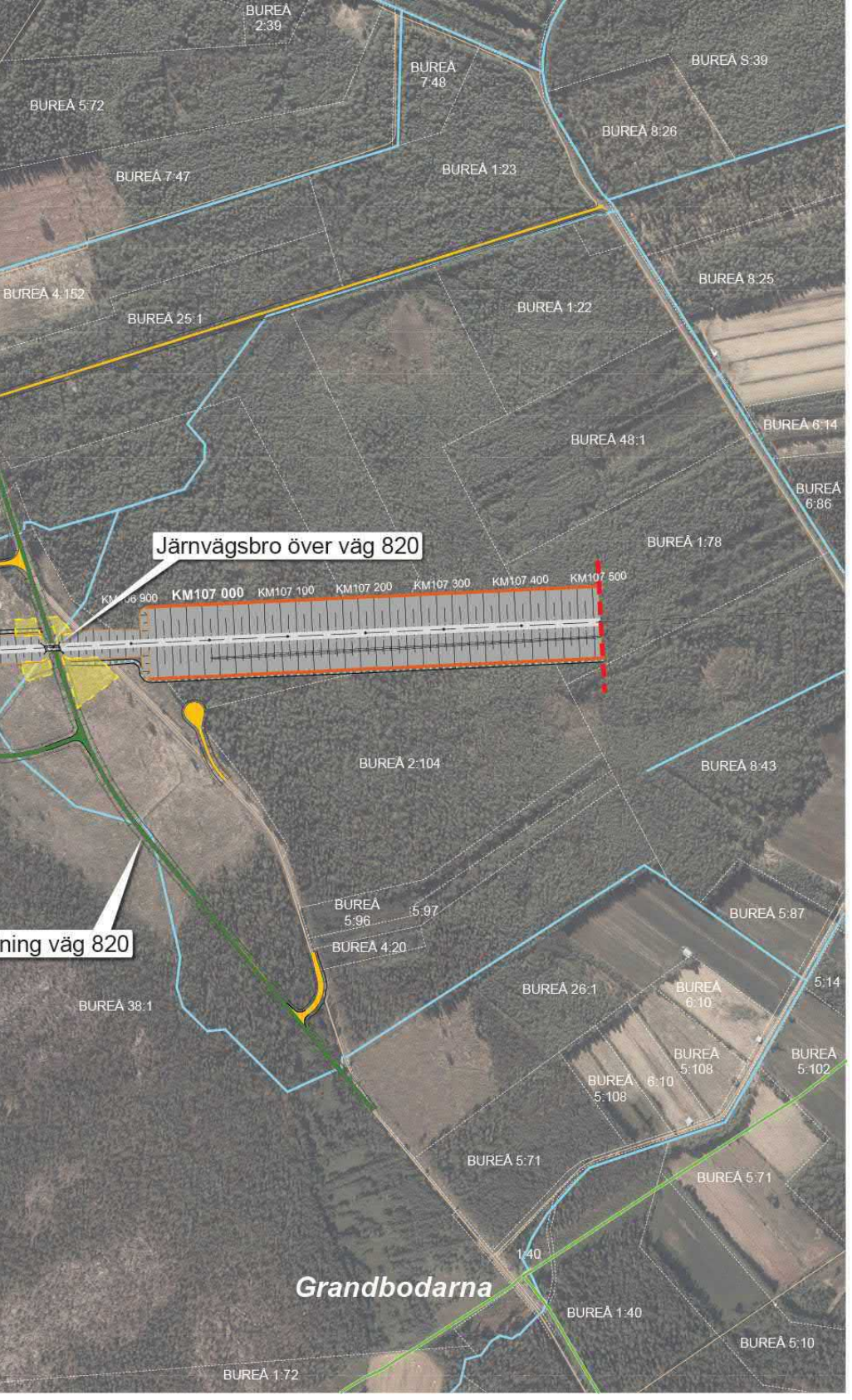
BUREÅ 2:39
BUREÅ 7:48
BUREÅ S:39
BUREÅ 5:72
BUREÅ 8:26
BUREÅ 7:47
BUREÅ 1:23
BUREÅ 8:25
BUREÅ 4:152
BUREÅ 25:1
BUREÅ 1:22
BUREÅ 6:14
BUREÅ 48:1
BUREÅ 6:86
BUREÅ 1:78
Järnvägsbro över väg 820
KM 06 900
KM107 000
KM107 100
KM107 200
KM107 300
KM107 400
KM107 500
BUREÅ 2:104
BUREÅ 8:43
BUREÅ 5:96
5:97
BUREÅ 4:20
ning väg 820
BUREÅ 5:87
5:14
BUREÅ 38:1
BUREÅ 26:1
BUREÅ 6:10
BUREÅ 5:108
BUREÅ 5:102
BUREÅ 5:108
6:10
BUREÅ 5:71
BUREÅ 5:71
1:40
Grandbodarna
BUREÅ 1:40
BUREÅ 5:10
BUREÅ 1:72