Samrådskarta

Norrbotniabanan JP05

Del 2 av 3

Datum: 2018-11-14 Uppdaterad 19-06-19

Samfinansierat av Europeiska Unionen
Fonden för ett sammanlänkat Europa

TRAFIKVERKET

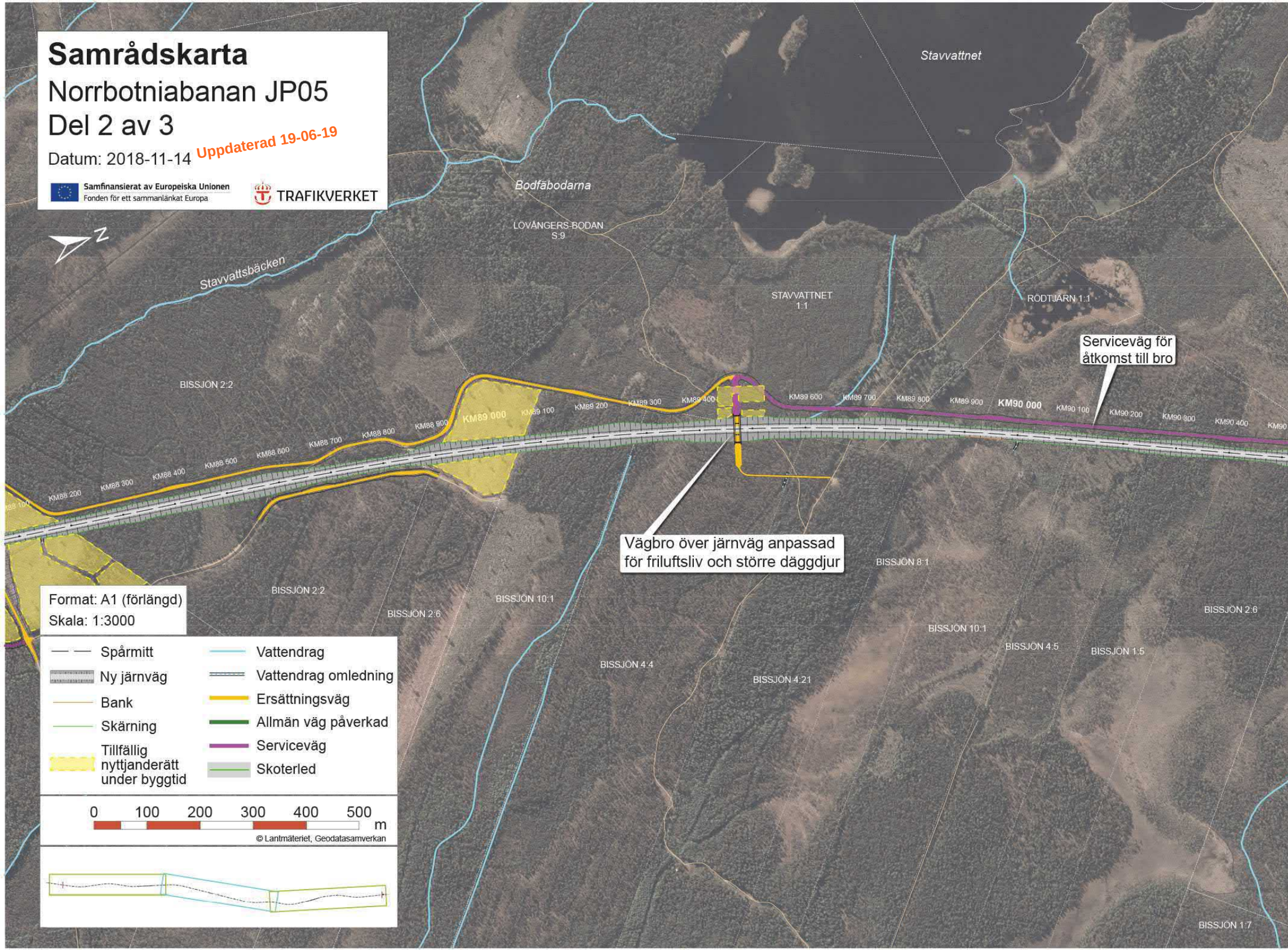
N
Stavvattnet
Bodfäbodarna
LOVÅNGERS-BODAN S:9
Stavvattsbäcken
STAVVATTNET 1:1
RÖDTJÄRN 1:1
BISSJÖN 2:2
88 100
KM88 200
KM88 300
KM88 400
KM88 500
KM88 600
KM88 700
KM88 800
KM88 900
KM89 000
KM89 100
KM89 200
KM89 300
KM89 400
KM89 600
KM89 700
KM89 800
KM89 900
KM90 000
KM90 100
KM90 200
KM90 300
KM90 400
KM90
BISSJÖN 2:2
BISSJÖN 2:6
BISSJÖN 10:1
BISSJÖN 8:1
BISSJÖN 2:6
BISSJÖN 10:1
BISSJÖN 4:5
BISSJÖN 1:5
BISSJÖN 4:4
BISSJÖN 4:21
BISSJÖN 1:7
0
100
200
300
400
500
m

Serviceväg för åtkomst till bro

Vägbro över järnväg anpassad för friluftsliv och större däggdjur

Format: A1 (förlängd)
Skala: 1:3000

- — — Spårmitt
- ▨ Ny järnväg
- — Bank
- — Skärning
- ▨ Tillfällig nyttjanderätt under byggtid
- — Vattendrag
- — Vattendrag omledning
- — Ersättningsväg
- — Allmän väg påverkad
- — Serviceväg
- — Skoterled

© Lantmäteriet, Geodatasamverkan

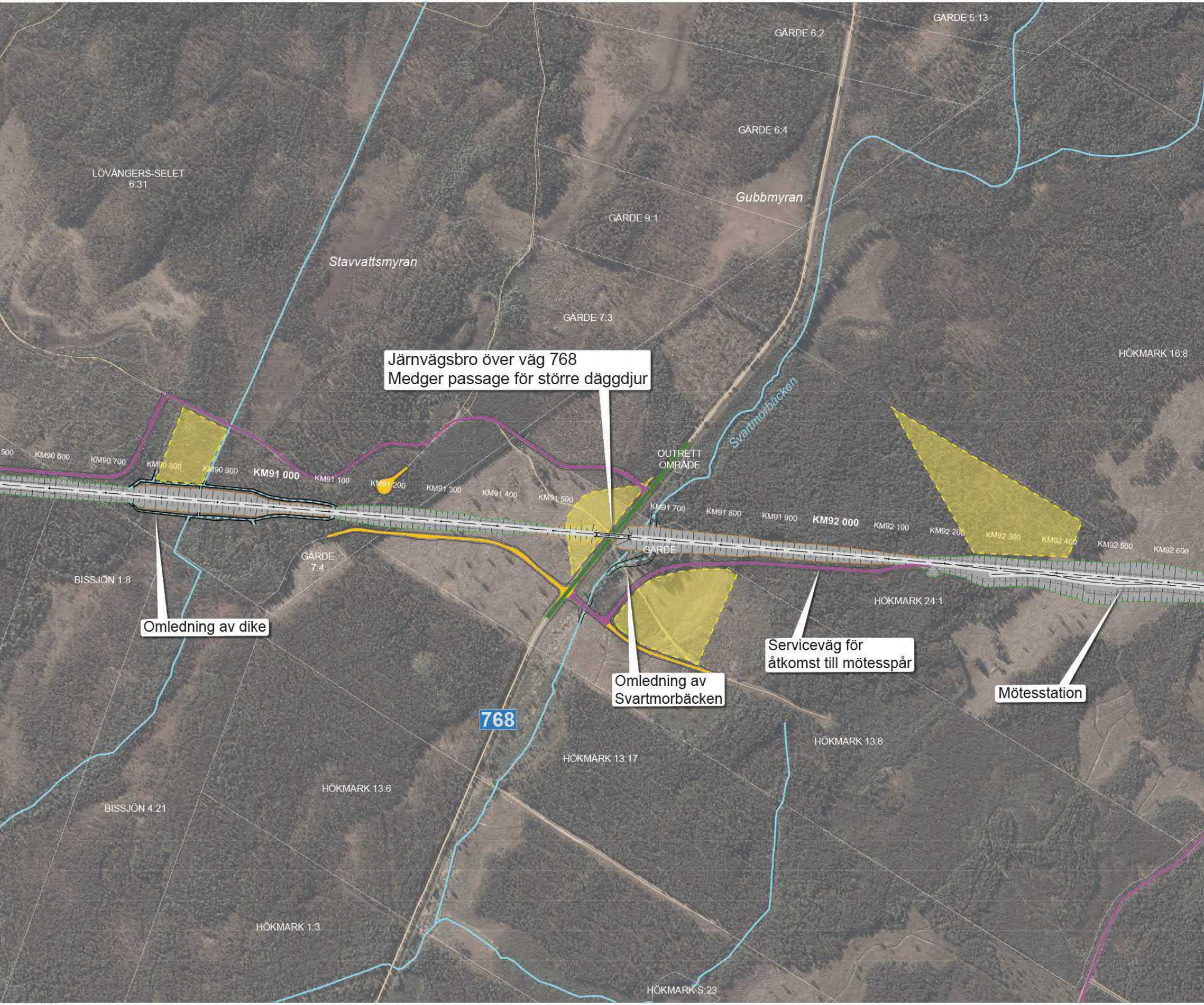
GÄRDE 5:13
GÄRDE 6:2
GÄRDE 6:4
LÖVÅNGERS-SELET 6:31
Gubbmyran
GÄRDE 9:1
Stavvattsmyran
GÄRDE 7:3
HÖKMARK 16:8
Järnvägsbro över väg 768
Medger passage för större däggdjur
Svartmorbäcken
OUTRETT OMRÅDE
500
KM90 600
KM90 700
KM90 800
KM90 900
KM91 000
KM91 100
KM91 200
KM91 300
KM91 400
KM91 500
KM91 700
KM91 800
KM91 900
KM92 000
KM92 100
KM92 200
KM92 300
KM92 400
KM92 500
KM92 600
GÄRDE 7:4
GÄRDE
BISSJÖN 1:8
HÖKMARK 24:1
Omledning av dike
Serviceväg för åtkomst till mötesspår
Omledning av Svartmorbäcken
Mötesstation
768
HÖKMARK 13:6
HÖKMARK 13:17
HÖKMARK 13:6
BISSJÖN 4:21
HÖKMARK 1:3
HÖKMARK S:23

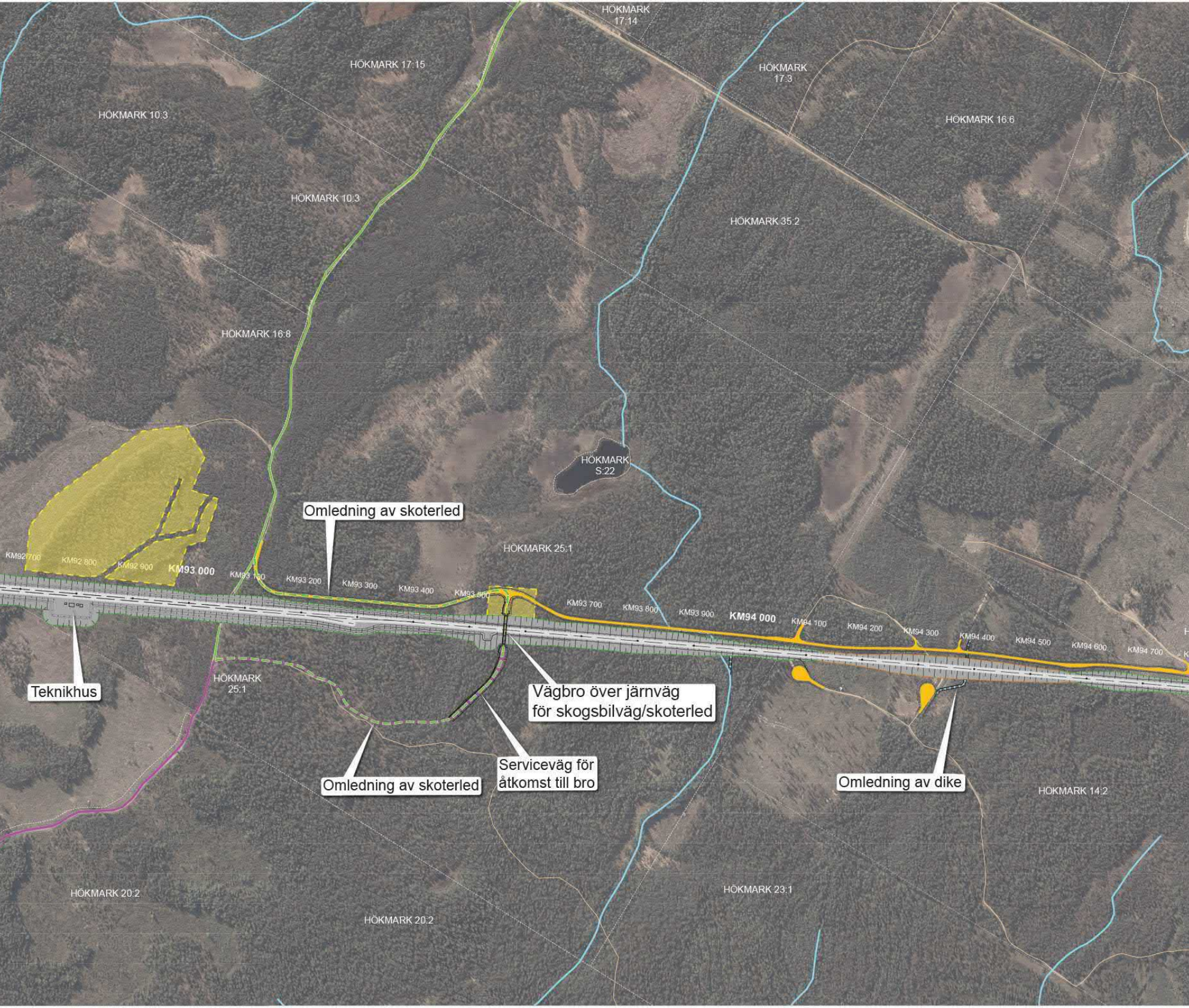
HÖKMARK 17:14
HÖKMARK 17:15
HÖKMARK 17:3
HÖKMARK 10:3
HÖKMARK 16:6
HÖKMARK 10:3
HÖKMARK 35:2
HÖKMARK 16:8
HÖKMARK S:22
Omledning av skoterled
HÖKMARK 25:1
KM92 700
KM92 800
KM92 900
KM93 000
KM93 100
KM93 200
KM93 300
KM93 400
KM93 500
KM93 700
KM93 800
KM93 900
KM94 000
KM94 100
KM94 200
KM94 300
KM94 400
KM94 500
KM94 600
KM94 700
Teknikhus
HÖKMARK 25:1
Vägbro över järnväg för skogsbilväg/skoterled
Servicevväg för åtkomst till bro
Omledning av skoterled
Omledning av dike
HÖKMARK 14:2
HÖKMARK 20:2
HÖKMARK 20:2
HÖKMARK 23:1

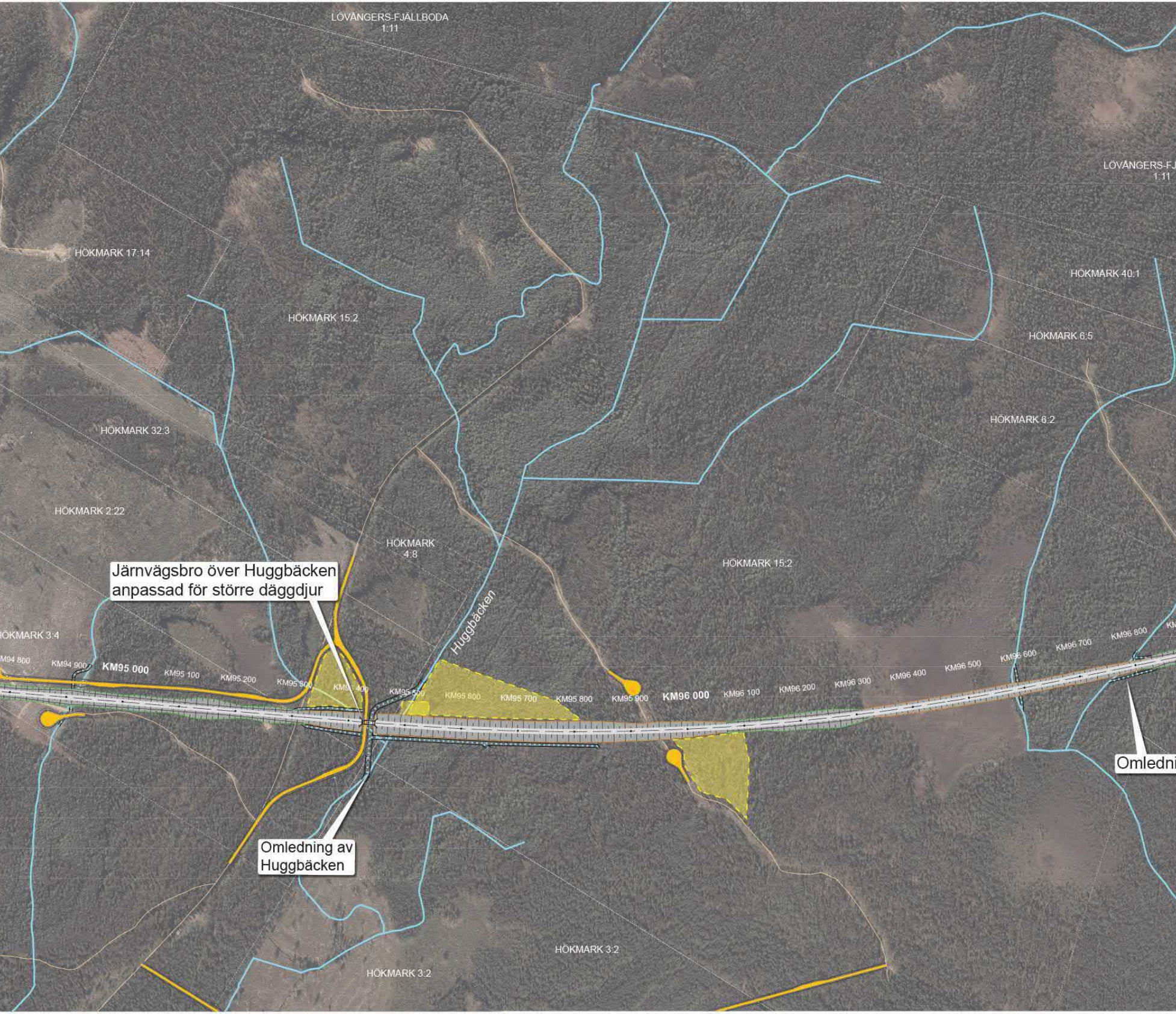

Järnvägsbro över Huggbäcken anpassad för större däggdjur

Omledning av Huggbäcken

Omledni

LÖVÅNGERS-FJÄLLBODA
1:11
LÖVÅNGERS-FJ
1:11
HÖKMARK 17:14
HÖKMARK 15:2
HÖKMARK 40:1
HÖKMARK 6:5
HÖKMARK 6:2
HÖKMARK 32:3
HÖKMARK 2:22
HÖKMARK
4:8
HÖKMARK 15:2
Huggbäcken
ÖKMARK 3:4
KM94 800
KM94 900
KM95 000
KM95 100
KM95 200
KM95 300
KM9 400
KM95 500
KM95 600
KM95 700
KM95 800
KM95 900
KM96 000
KM96 100
KM96 200
KM96 300
KM96 400
KM96 500
KM96 600
KM96 700
KM96 800
KM
HÖKMARK 3:2
HÖKMARK 3:2

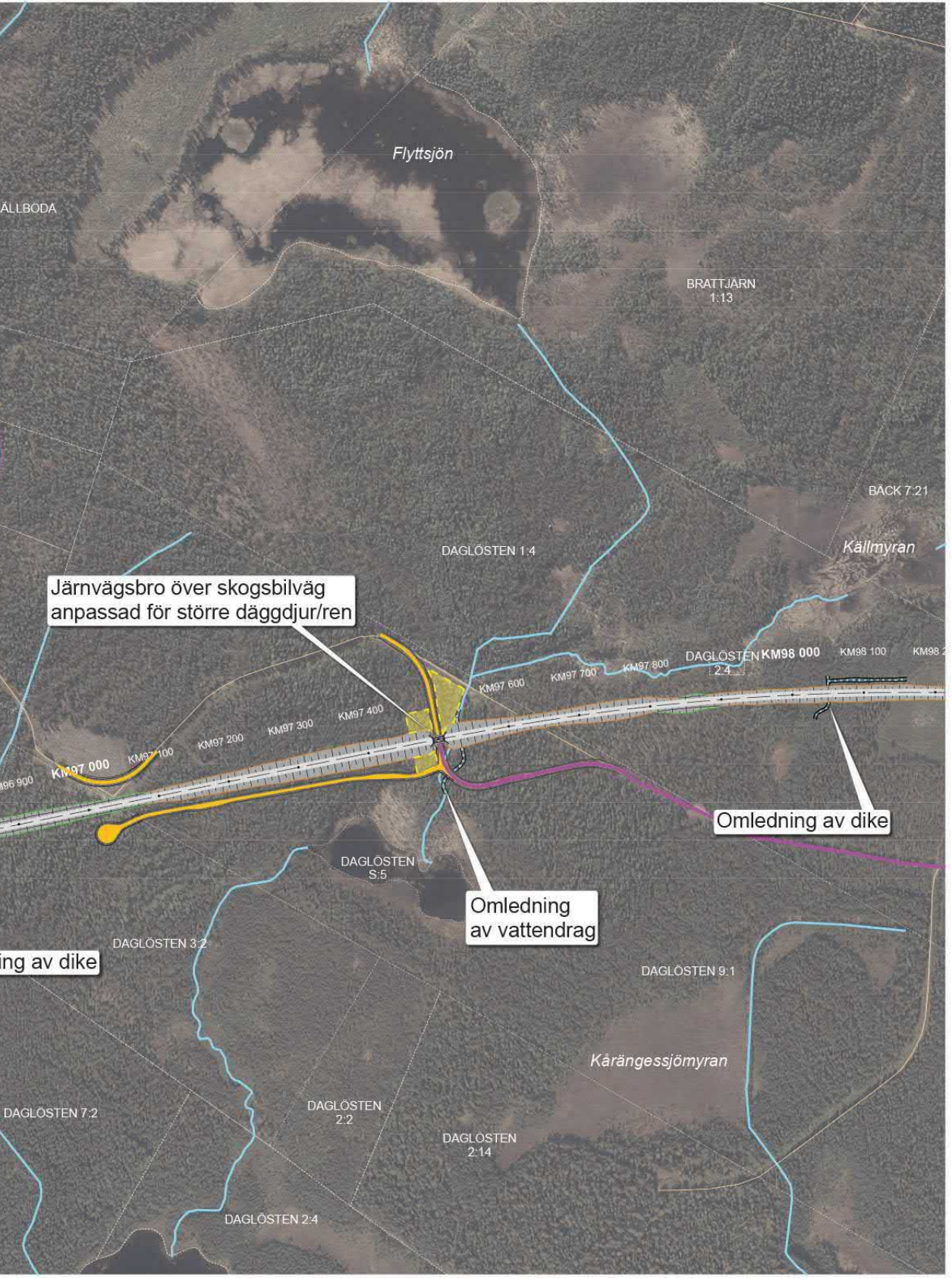
Flyttsjön
ÄLLBODA
BRATTJÄRN 1:13
BÄCK 7:21
Källmyran
DAGLÖSTEN 1:4
Järnvägsbro över skogsbilväg anpassad för större däggdjur/ren
DAGLÖSTEN 2:4
KM98 000
KM98 100
KM98 2
KM97 800
KM97 700
KM97 600
KM97 400
KM97 300
KM97 200
KM97 100
KM97 000
M96 900
Omledning av dike
DAGLÖSTEN S:5
Omledning av vattendrag
DAGLÖSTEN 3:2
ing av dike
DAGLÖSTEN 9:1
Kårängessjömyran
DAGLÖSTEN 7:2
DAGLÖSTEN 2:2
DAGLÖSTEN 2:14
DAGLÖSTEN 2:4