Samrådskarta

Norrbotniabanan JP05

Del 1 av 3

Datum: 2018-11-14 Uppdaterad 19-06-19

Samfinansierat av Europeiska Unionen
Fonden för ett sammanlänkat Europa

TRAFIKVERKET

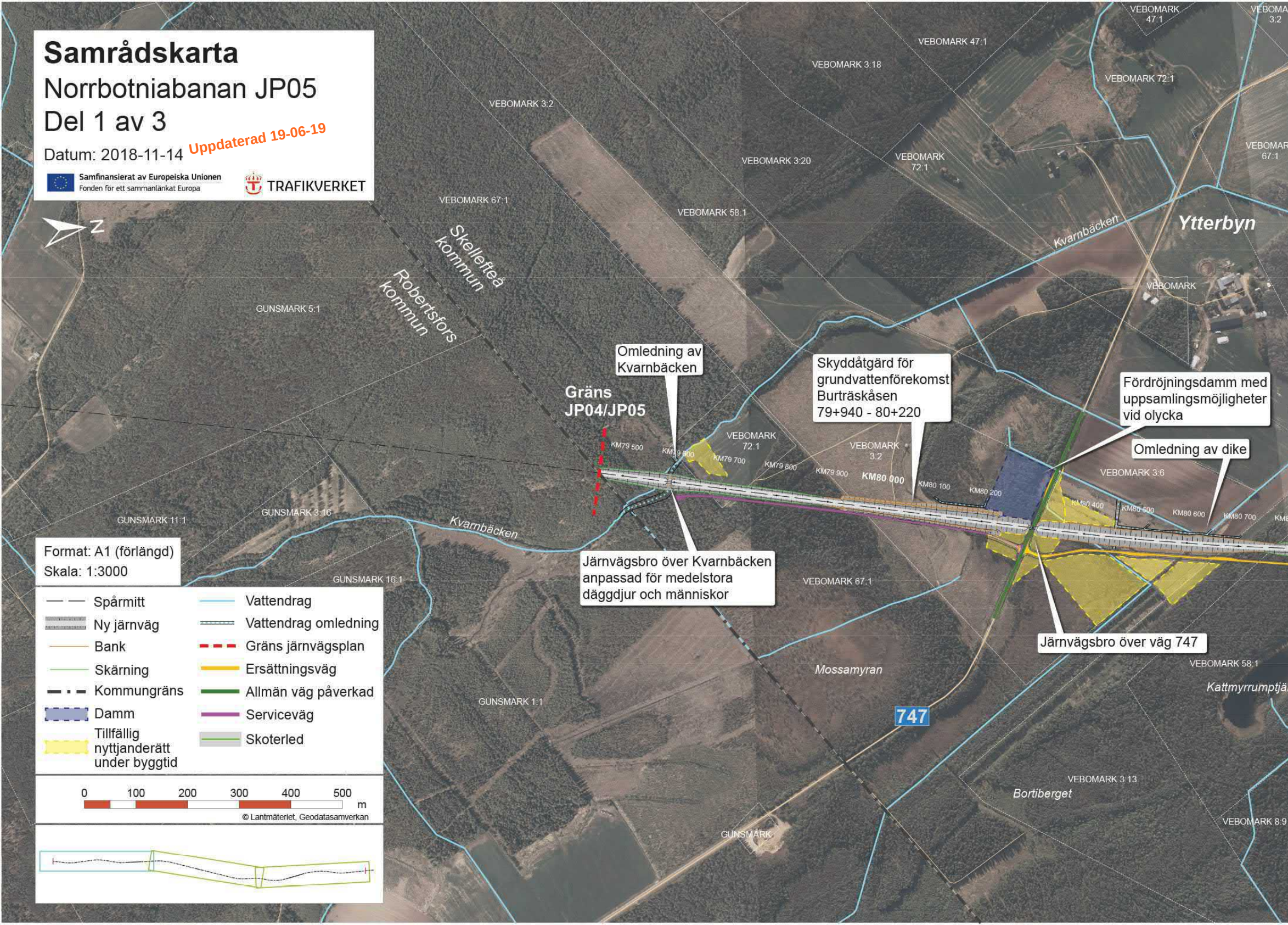
N
VEBOMARK 47:1
VEBOMARK 3:2
VEBOMARK 47:1
VEBOMARK 3:18
VEBOMARK 72:1
VEBOMARK 3:2
VEBOMARK 3:20
VEBOMARK 72:1
VEBOMARK 67:1
VEBOMARK 67:1
VEBOMARK 58:1
Ytterbyn
Kvarnbäcken
VEBOMARK
Skellefteå kommun
Robertsfors kommun
GUNSMARK 5:1
Gräns JP04/JP05
KM79 500
KM79 600
KM79 700
KM79 800
KM79 900
KM80 000
KM80 100
KM80 200
KM80 400
KM80 500
KM80 600
KM80 700
VEBOMARK 72:1
VEBOMARK 3:2
VEBOMARK 3:6
GUNSMARK 11:1
GUNSMARK 3:16
Kvarnbäcken
GUNSMARK 16:1
VEBOMARK 67:1
VEBOMARK 58:1
Kattmyrrumptjä
Mossamyran
747
GUNSMARK 1:1
VEBOMARK 3:13
Bortiberget
VEBOMARK 8:9
GUNSMARK

Omledning av Kvarnbäcken

Skyddåtgärd för grundvattenförekomst Burträskåsen 79+940 - 80+220

Fördröjningsdamm med uppsamlingsmöjligheter vid olycka

Omledning av dike

Järnvägsbro över Kvarnbäcken anpassad för medelstora däggdjur och människor

Järnvägsbro över väg 747

Format: A1 (förlängd)
Skala: 1:3000

- Spårmitt
- Ny järnväg
- Bank
- Skärning
- Kommungräns
- Damm
- Tillfällig nyttjanderätt under byggtid
- Vattendrag
- Vattendrag omledning
- Gräns järnvägsplan
- Ersättningsväg
- Allmän väg påverkad
- Serviceväg
- Skoterled

0 100 200 300 400 500 m

© Lantmäteriet, Geodatasamverkan

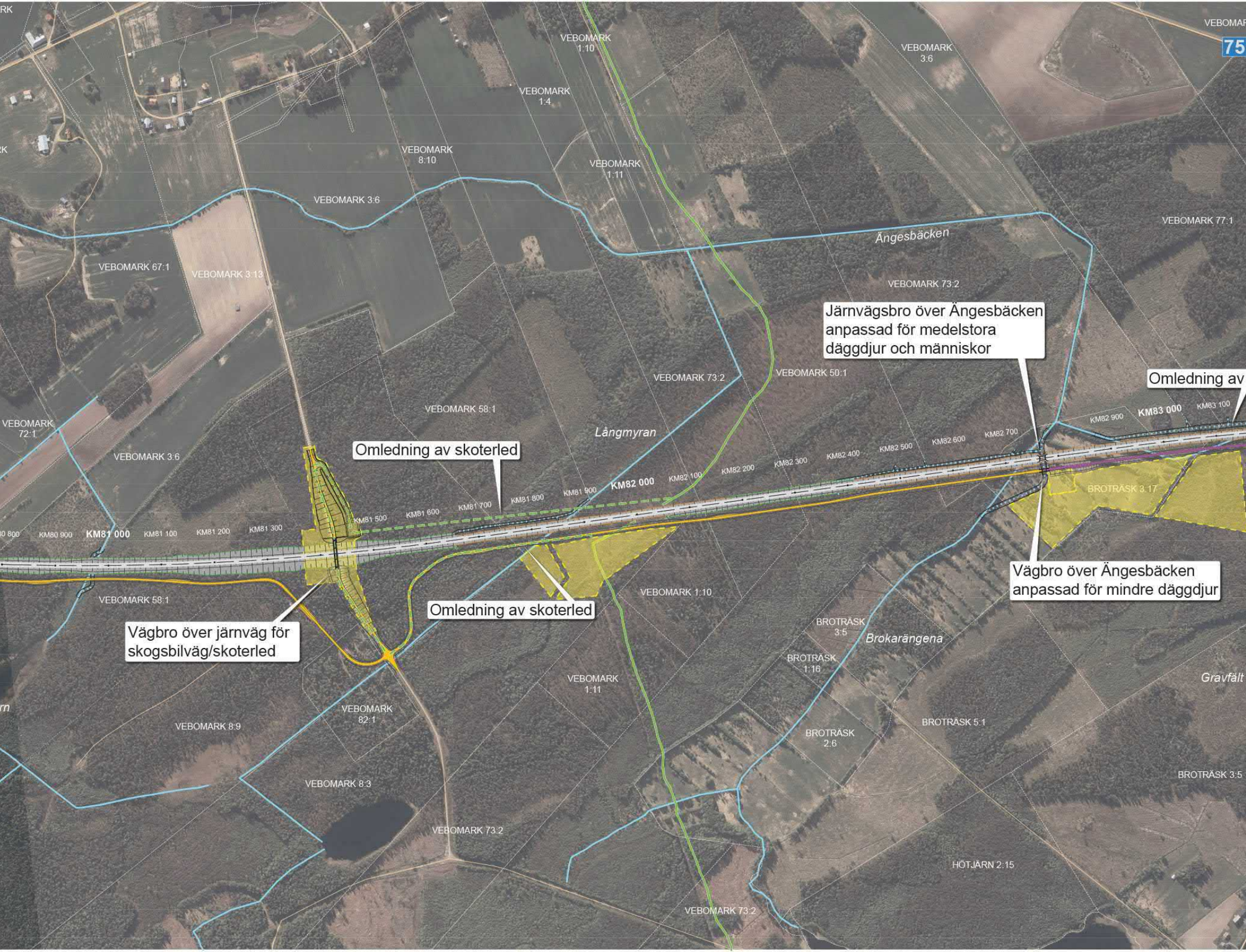

Järnvägsbro över Ängesbäcken anpassad för medelstora däggdjur och människor

Omledning av

Omledning av skoterled

Omledning av skoterled

Vägbro över järnväg för skogsbilväg/skoterled

Vägbro över Ängesbäcken anpassad för mindre däggdjur

RK
VEBOMARK 1:10
VEBOMARK 3:6
VEBOMAR
75
VEBOMARK 1:4
RK
VEBOMARK 8:10
VEBOMARK 1:11
VEBOMARK 3:6
VEBOMARK 77:1
Ängesbäcken
VEBOMARK 67:1
VEBOMARK 3:13
VEBOMARK 73:2
VEBOMARK 50:1
VEBOMARK 73:2
VEBOMARK 58:1
VEBOMARK 72:1
Långmyran
VEBOMARK 3:6
KM82 900
KM83 000
KM83 100
KM82 500
KM82 600
KM82 700
KM82 200
KM82 300
KM82 400
KM82 000
KM82 100
KM81 800
KM81 900
KM81 500
KM81 600
KM81 700
KM80 800
KM80 900
KM81 000
KM81 100
KM81 200
KM81 300
BROTRÄSK 3:17
VEBOMARK 58:1
VEBOMARK 1:10
BROTRÄSK 3:5
Brokarängena
BROTRÄSK 1:16
Gravfält
VEBOMARK 1:11
rn
VEBOMARK 82:1
VEBOMARK 8:9
BROTRÄSK 5:1
BROTRÄSK 2:6
BROTRÄSK 3:5
VEBOMARK 8:3
VEBOMARK 73:2
HÖTJÄRN 2:15
VEBOMARK 73:2

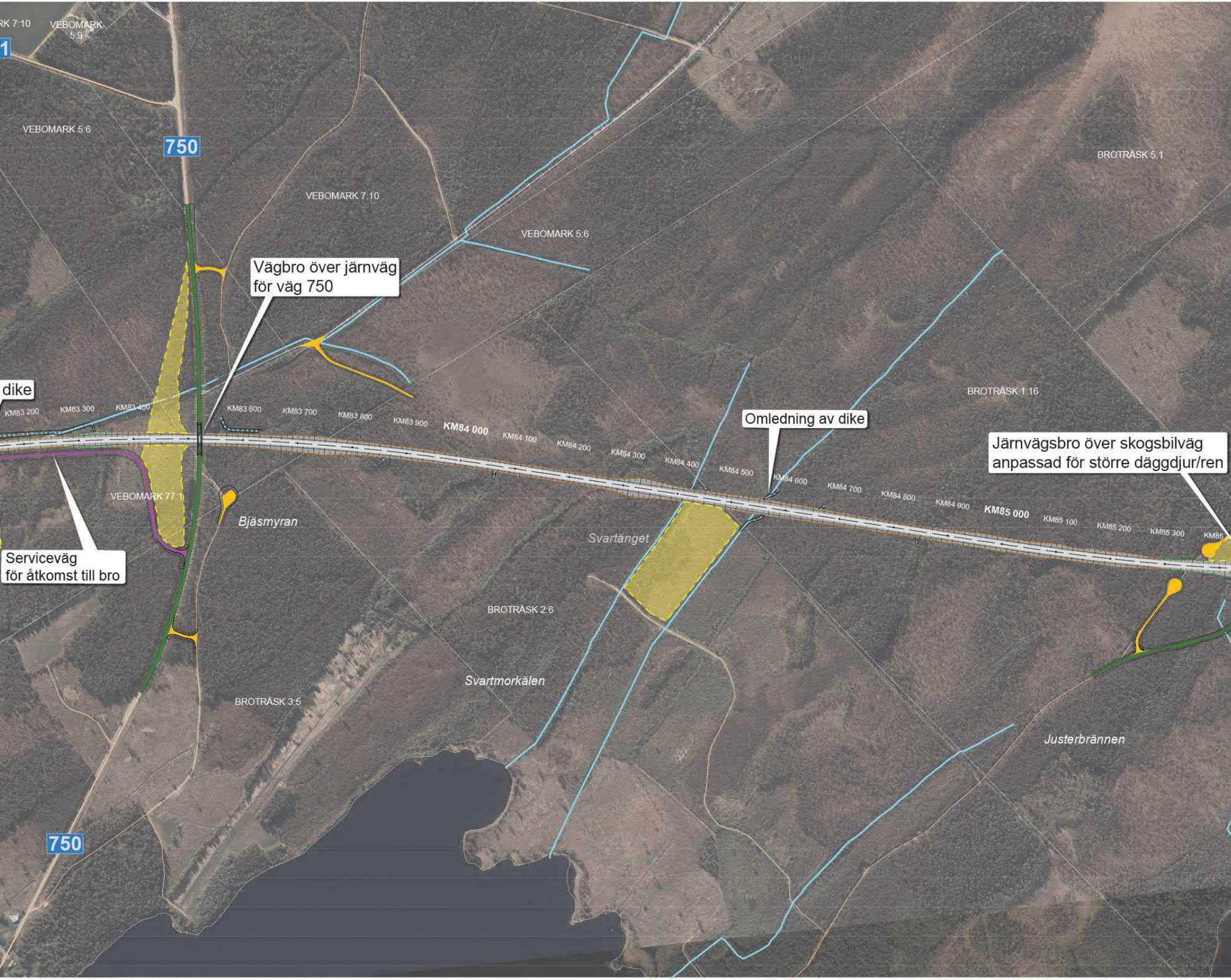
RK 7:10
VEBOMARK 5:9
1
750
VEBOMARK 5:6
VEBOMARK 7:10
VEBOMARK 5:6
BROTRÄSK 5:1
Vägbro över järnväg för väg 750
dike
KM83 200
KM83 300
KM83 400
KM83 600
KM83 700
KM83 800
KM83 900
KM84 000
KM84 100
KM84 200
KM84 300
KM84 400
KM84 500
KM84 600
KM84 700
KM84 800
KM84 900
KM85 000
KM85 100
KM85 200
KM85 300
KM85
BROTRÄSK 1:16
Omledning av dike
Järnvägsbro över skogsbilväg anpassad för större däggdjur/ren
VEBOMARK 77:1
Bjäsmyran
Svartänget
Serviceväg för åtkomst till bro
BROTRÄSK 2:6
Svartmorkälen
BROTRÄSK 3:5
Justerbrännen
750

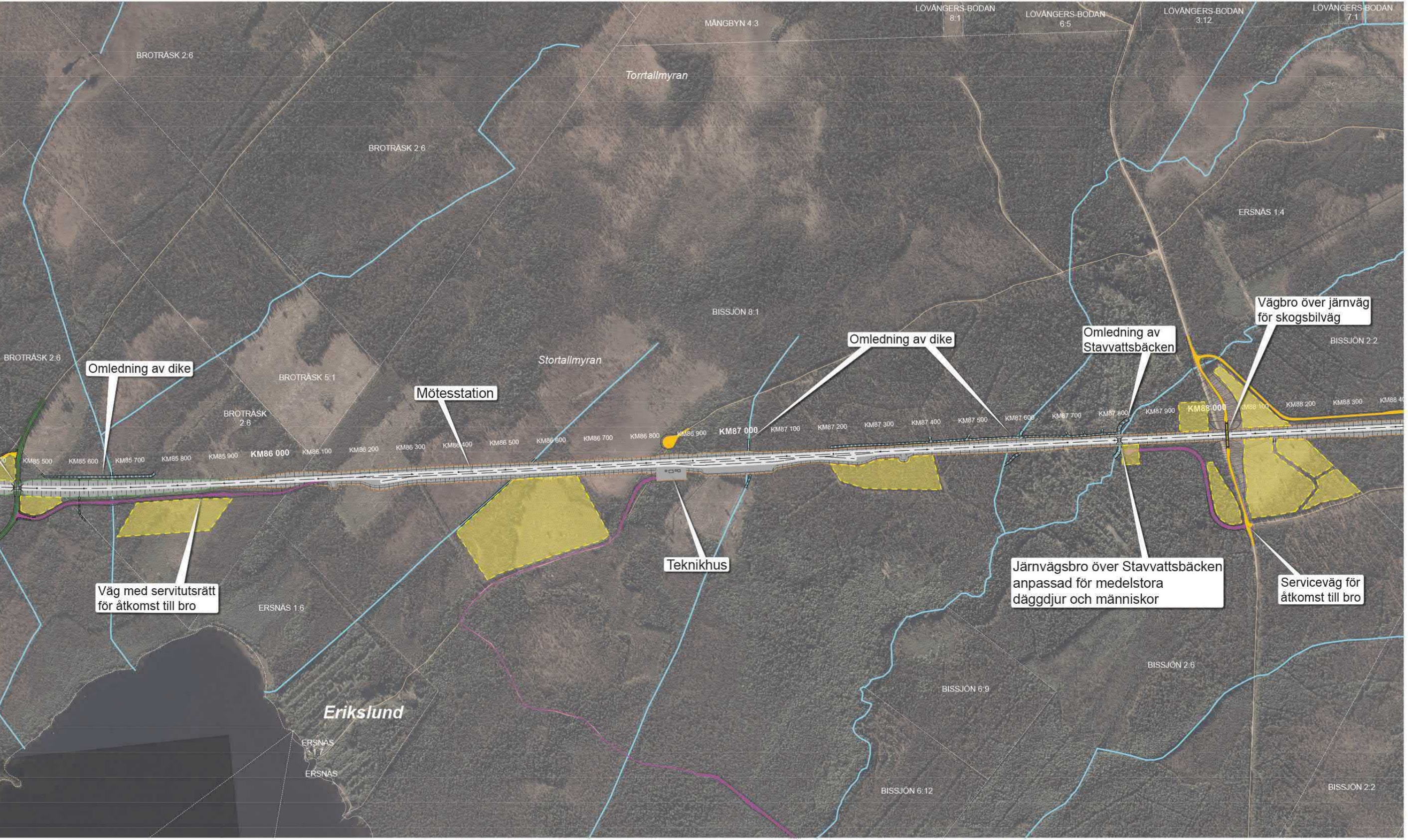
LÖVÅNGERS-BODAN 8:1
LÖVÅNGERS-BODAN 6:5
LÖVÅNGERS-BODAN 3:12
LÖVÅNGERS-BODAN 7:1
MÅNGBYN 4:3
BROTRÄSK 2:6
Torrtallmyran
BROTRÄSK 2:6
ERSNÄS 1:4
BISSJÖN 8:1
BISSJÖN 2:2
BROTRÄSK 2:6
BROTRÄSK 5:1
Stortallmyran
BROTRÄSK 2:6
KM85 500
KM85 600
KM85 700
KM85 800
KM85 900
KM86 000
KM86 100
KM86 200
KM86 300
KM86 400
KM86 500
KM86 600
KM86 700
KM86 800
KM86 900
KM87 000
KM87 100
KM87 200
KM87 300
KM87 400
KM87 500
KM87 600
KM87 700
KM87 800
KM87 900
KM88 000
KM88 100
KM88 200
KM88 300
KM88 400
ERSNÄS 1:6
BISSJÖN 2:6
BISSJÖN 6:9
Erikslund
ERSNÄS 1:7
ERSNÄS
BISSJÖN 6:12
BISSJÖN 2:2

Omledning av dike

Mötesstation

Omledning av dike

Omledning av Stavvattsbäcken

Vägbro över järnväg för skogsbilväg

Väg med servitutsrätt för åtkomst till bro

Teknikhus

Järnvägsbro över Stavvattsbäcken anpassad för medelstora däggdjur och människor

Serviceväg för åtkomst till bro