

### TECKENFÖRKLARING

- KOORDINATSYSTEM**  
SYSTEM I PLAN: SWEREF 99 20 15  
SYSTEM I HÖJD: RH 2000
- NY ANLÄGGNING**  
0+000 NY JÄRNVÄG, SPÅRMITT, MED LÄNGDMÄTNINGSSTRECK OCH HÖJDSÄTTNING (RÖK=RÄLSÖVERKANT)  
+0,0 NY VÄXEL  
-+0,0 NY VÄG/JUSTERAD VÄG, VÄGKANTER MED LÄNGDMÄTNINGSSTRECK OCH HÖJDSÄTTNING  
NYTT STÅNGSEL  
NYTT VÄGRÄCKE  
NY JÄRNVÄGSBRÖ/VÄGBRÖ
- MARKANSPRÅK**  
GRÄNS FÖR JÄRNVÄGS-GRÄNS FÖR VÄGOMRÅDE  
AVGRÄNSNING MELLAN OLKA TYPER AV MARKANSPRÅK
- NY JÄRNVÄGS- MED ÄGANDERÄTT**  
J1 FÖR SERVICEVÄG  
J2 FÖR TRÄDSÄKRING/UNDERHÅLL STÅNGSEL  
J3 FÖR UNDERHÅLL/RENSNING OCH VATTENLEDNING  
J3.VI FÖR VATTENLEDNING, DIKE ELLER RÖR OCH NYTT VÄGOMRÅDE MED INSKRÄNKT VÄGRÄTT FÖR KOMMUNAL ALLMÄN VÄG  
J4 FÖR FÖRDRÖJNINGSDAMM  
J5 FÖR JÄRNVÄGSBRÖ/TRÄDSÄKRING  
J6 FÖR SIR-MAST  
J7.VI FÖR JÄRNVÄGSBRÖ OCH VÄGOMRÅDE MED INSKRÄNKT VÄGRÄTT  
J8 FÖR DAGVATTENLEDNING
- NY JÄRNVÄGS- MED SERVITUTSRÄTT**  
J1 FÖR SERVICEVÄG  
J2 FÖR TRÄDSÄKRING/UNDERHÅLL STÅNGSEL  
J3 FÖR UNDERHÅLL/RENSNING OCH VATTENLEDNING  
J3.VI FÖR VATTENLEDNING, DIKE ELLER RÖR OCH NYTT VÄGOMRÅDE MED INSKRÄNKT VÄGRÄTT FÖR KOMMUNAL ALLMÄN VÄG  
J4 FÖR FÖRDRÖJNINGSDAMM  
J5 FÖR JÄRNVÄGSBRÖ/TRÄDSÄKRING  
J6 FÖR SIR-MAST  
J7.VI FÖR JÄRNVÄGSBRÖ OCH VÄGOMRÅDE MED INSKRÄNKT VÄGRÄTT  
J8 FÖR DAGVATTENLEDNING
- NYTT VÄGOMRÅDE**  
V MED VÄGRÄTT  
V.KA MED VÄGRÄTT FÖR KOMMUNAL ALLMÄN VÄG
- NYTT VÄGOMRÅDE MED INSKRÄNKT VÄGRÄTT**  
VI FÖR UNDERHÅLL/RENSNING OCH VATTENLEDNING
- TILLFÄLLIG NYTTJÄNDERÄTT I 60 MÅNADER FRÅN DET ATT MARKEN TAGITS I ANSPRÅK**  
T1 FÖR BYGGTRAFIK  
T2 FÖR ETABLERING  
T3 FÖR ANLÄGGNINGSARBETEN OCH BYGGTRAFIK  
T4 FÖR UPPLÄGGNING AV JORD- OCH BERGMASSOR  
T5 FÖR UPPLÄGGNING AV TORV  
T6 FÖR ANLÄGGNINGSARBETEN
- VERKSAMHETER/ÅTGÄRDER SOM UNDANTAS FRÅN FÖRBUD ENLIGT ML JÄSALKEN**  
FÖRBUDEN SOM AVSER VERKSAMHETER ELLER ÅTGÄRDER INOM GENERellt BIOTOPSKYDDsområde (7:11 12 ST. MB) GÄLLER INTE BYGGANDE AV JÄRNVÄG.  
FÖRBUDEN MOT ÅTGÄRDER INOM STRANDSKYDDsområde (7:15 MB) GÄLLER INTE VID BYGGANDE AV ALLMÄN VÄG OCH JÄRNVÄG.
- OMRÅDE SOM BERÖRS AV STRANDSKYDD**
- SKYDDIGHETEN ATT GÖRA ANMÄLAN FÖR SAMRÅD ENLIGT 12:6 MB GÄLLER INTE FÖR DE VERKSAMHETER OCH ÅTGÄRDER SOM BEHOVS FÖR ATT BYGGA JÄRNVÄG/VÄGEN OCH SOM FASTSTÄLLS OCH INGÅR I JÄRNVÄGS- VÄGOMRÅDE FÖR ALLMÄN VÄG ELLER OMRÅDE FÖR TILLFÄLLIG NYTTJÄNDERÄTT.**

**ÅTGÄRDER SOM UNDANTAS FRÅN KRAV PÅ BYGGLOV**

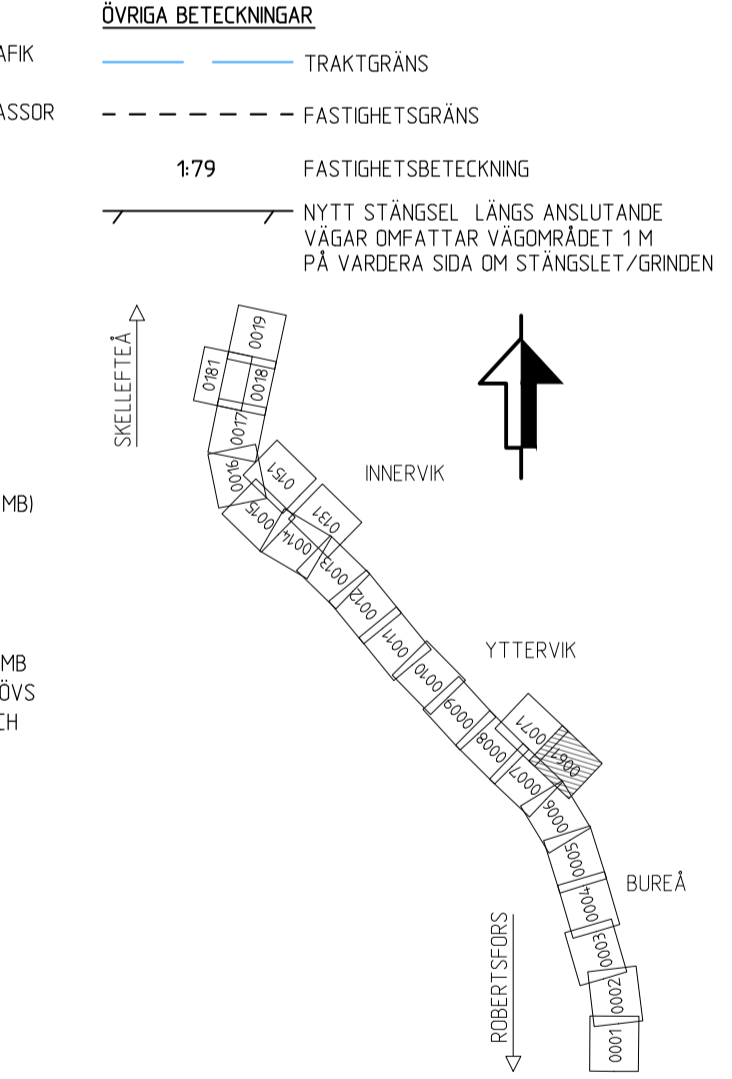
- • • • • MARKERING ELLER AVGRÄNSNING AV OMRÅDE DÄR VISSA ÅTGÄRDER UNDANTAS FRÅN BYGGLOV
- [BT] BYGGLOV KRÄVS INTE FÖR TRANSFORMATORSTATIONER

- SKYDDÅTGÄRDER OCH FÖRSIKTIGHETSÅTT**
- • • • • MARKERING ELLER AVGRÄNSNING AV SKYDDÅTGÄRDER OCH FÖRSIKTIGHETSÅTT
  - SK1 - SKYDDÅTGÄRD FÖR GRUNDVATTENFÖREKOMST SKELLETFÄSEN
  - SK2 - PASSAGE FÖR MÄNNISKOR OCH MEDELSTORA DJUR
  - SK3 - PASSAGE FÖR MÄNNISKOR OCH STORA DJUR
  - SK4 - PASSAGE FÖR SMÅDJUR
  - SK5 - BULLERSKYDDSVALL ÖK +2,00 M ÖVER RÖK (RÖK=RÄLSÖVERKANT)
  - SK6 - BULLERSKYDDSVALL ÖK +3,00 M ÖVER RÖK (RÖK=RÄLSÖVERKANT)
  - SK7 - BULLERSKYDDSVALL ÖK +2,80 M ÖVER RÖK (RÖK=RÄLSÖVERKANT)
  - SK8 - BULLERSKYDDSVALL ÖK +3,20 M ÖVER RÖK (RÖK=RÄLSÖVERKANT)
  - SK9 - BULLERSKYDDSVALL ÖK +2,30 M ÖVER RÖK (RÖK=RÄLSÖVERKANT)
  - SK10 - BULLERSKYDDSKÄRM ÖK +1,50 M ÖVER RÖK (RÖK=RÄLSÖVERKANT)
  - SK11 - BULLERSKYDDSKÄRM ÖK +2,40 M ÖVER RÖK (RÖK=RÄLSÖVERKANT)
  - SK12 - SPÄRRÄNSARE BULLERSKYDD ÖK +0,73 M ÖVER RÖK (RÖK=RÄLSÖVERKANT)
  - SK13 - BULLERSKYDDSVÄLL FÖR VÄG E4
  - SK14 - ERBJUDANDE OM BULLERSKYDDÅTGÄRDER I FORM AV FASADÅTGÄRDER SAMT LOKALT SKYDD VID UTEPLATS AV LOKALT SKYDD VID UTEPLATS
  - SK15 - ERBJUDANDE OM BULLERSKYDDÅTGÄRDER I FORM AV FASADÅTGÄRDER
  - SK16 - ERBJUDANDE OM BULLERSKYDDÅTGÄRDER I FORM AV FASADÅTGÄRDER
  - SK17 - SKYDDÅTGÄRD FÖR PLOTSLIG BÄLNING

**SÄRSKILDA BESLUT SOM TAS I SAMBAND MED JÄRNVÄGSPLAN**

- XX INDRAGNING AV VÄG FRÅN ALLMANT UNDERHÅLL

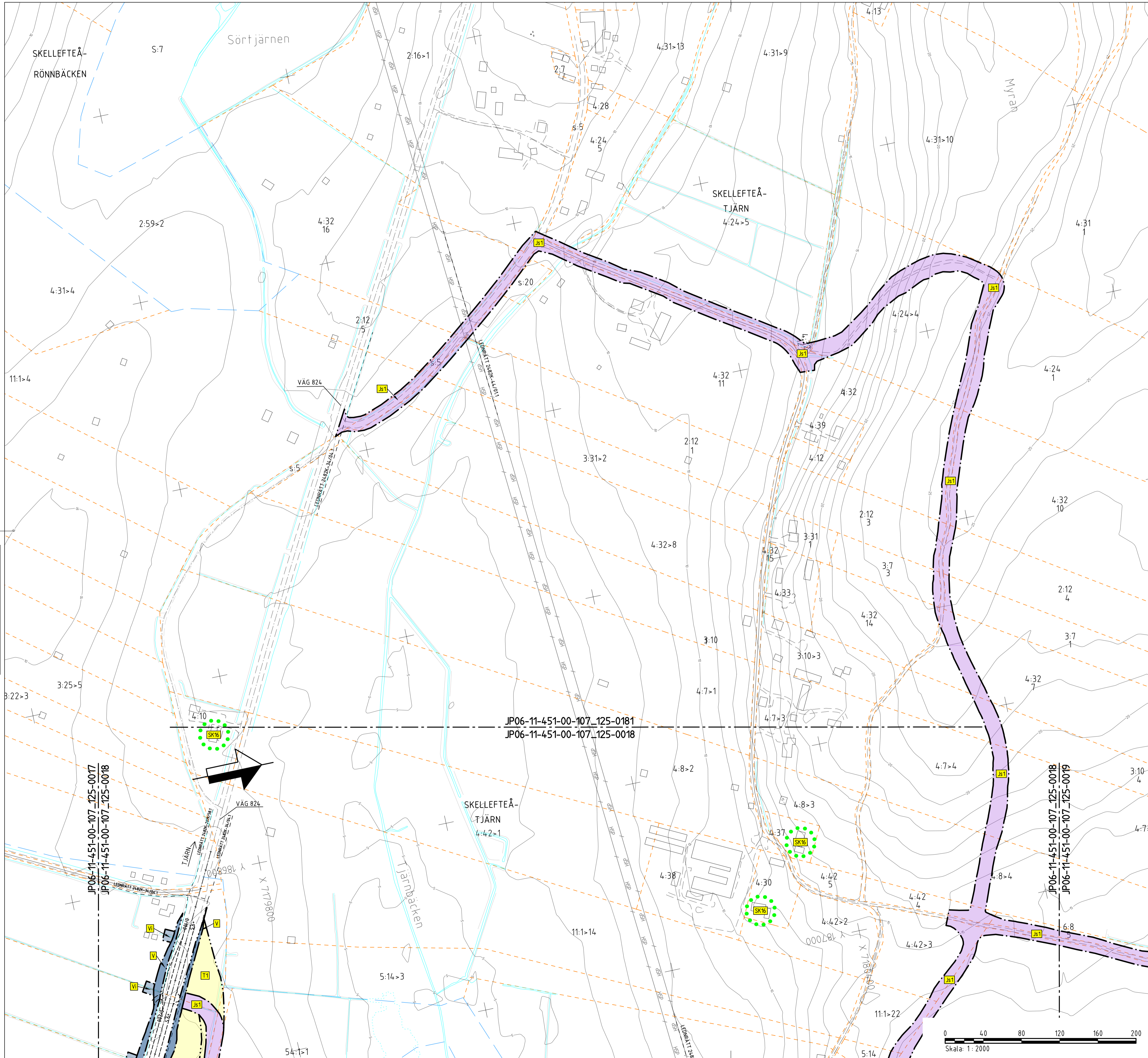
- BEFINTLIGT**
- BYGGNAD
  - ELLEDNING MARK
  - TELELEDNING MARK
  - HSP HOJDSÄTTNINGSLINJE
  - HSP HOJDSÄTTNINGSLINJE
  - HOJDSÄTTNINGSLINJE LUFT
  - VÄGOMRÅDE
  - NIVÅKURVA MED ANGIVEN HÖJD



Denna ritning är Tecknarens egendom. Allt obehörigt kopierande av ritningen beivras enligt lag. TRAFIKVERKET



JÄRNVÄGSPLAN			
TYP AV PLAN	LEVERANTÖR	ANGEVNING	TEKNOLOGI
	www.afconsult.com	UPPERINGSNUMMER 731561	KONSTRUKTIONSNUMMER
	TRAFIKVERKET	SKAPAD AV M. NYBERG	GRANSNINGSTATUS / SYFTE
	BRANSKAD AV M. NYBERG	GRANDBODARNA - SÖDRA TUVAN	HANDLINGSTYP FASTSTÄLLEBEHANDLING
	FÖRKÄND AV M. SVANBERG	PLANKARTA	ANLÄGGNINGSTYP MARK
	DATUM 2021-03-31	SKALA 1:2000	FLÖKTERMETER 112 +660 - 113 +660
		FÖRHÅLLNING A1	RIGNINGSNUMMER PROJEKT JP06-11-451-00
			RIGNINGSNUMMER FÖRVALTNING 0061
			BLAD 14.4
			TITELBLAD 0071
			ANDR.



### TECKENFÖRKLARING

- KOORDINATSYSTEM**  
SYSTEM I PLAN: SWEREF 99 20 15  
SYSTEM I HÖJD: RH 2000
- NY ANLÄGGNING**
- 0+000 NY JÄRNVÄG, SPÅRMITT, MED LÄNGDMÄTNINGSSTRECK OCH HÖJDSÄTTNING (RÖK=RÄLSÖVERKANT)
  - +0,0 NY VÄXEL
  - 0,0 NY VÄG/JUSTERAD VÄG, VÄGBANKANTER MED LÄNGDMÄTNINGSSTRECK OCH HÖJDSÄTTNING
  - NYTT STÅNGSEL NYTT VÄGRÄCKE
  - NY JÄRNVÄGSBRO/VÄGBRO
- MARKANSPRÅK**
- GRÄNS FÖR JÄRNVÄGSMARK/GRÄNS FÖR VÄGOMRÅDE
  - AVGRÄNSNING MELLAN OLIKA TYPER AV MARKANSPRÅK
- NY JÄRNVÄGSMARK**
- J MED ÄGANDERÄTT
- NY JÄRNVÄGSMARK MED SERVITUTSRÄTT**
- J1 FÖR SERVICEVÄG
  - J2 FÖR TRÄDSKÄRNING/UNDERHÅLL STÅNGSEL FÖR UNDERHÅLL/RENSNING OCH VATTENAVLEDNING
  - J3 VIKKA FÖR VATTENLEDNING, DIKE ELLER RÖR OCH NYTT VÄGOMRÅDE MED INSKRÄNKT VÄGRÄTT FÖR KOMMUNAL ALLMÄN VÄG
  - J4 FÖR FÖRDRÖJNINGSDAMM
  - J5 FÖR JÄRNVÄGSBRO/TRÄDSÄKRING
  - J6 FÖR SIR-MAST
  - J7 VÄGOMRÅDE FÖR JÄRNVÄGSBRO OCH VÄGOMRÅDE MED INSKRÄNKT VÄGRÄTT FÖR DAGVATTENLEDNING
  - J8
  - J9
  - J10
  - J11
  - J12
  - J13
  - J14
  - J15
  - J16
  - J17
  - J18
  - J19
  - J20
  - J21
  - J22
  - J23
  - J24
  - J25
  - J26
  - J27
  - J28
  - J29
  - J30
  - J31
  - J32
  - J33
  - J34
  - J35
  - J36
  - J37
  - J38
  - J39
  - J40
  - J41
  - J42
  - J43
  - J44
  - J45
  - J46
  - J47
  - J48
  - J49
  - J50
  - J51
  - J52
  - J53
  - J54
  - J55
  - J56
  - J57
  - J58
  - J59
  - J60
  - J61
  - J62
  - J63
  - J64
  - J65
  - J66
  - J67
  - J68
  - J69
  - J70
  - J71
  - J72
  - J73
  - J74
  - J75
  - J76
  - J77
  - J78
  - J79
  - J80
  - J81
  - J82
  - J83
  - J84
  - J85
  - J86
  - J87
  - J88
  - J89
  - J90
  - J91
  - J92
  - J93
  - J94
  - J95
  - J96
  - J97
  - J98
  - J99
  - J100
- NYTT VÄGOMRÅDE**
- V MED VÄGRÄTT
  - V-KA MED VÄGRÄTT FÖR KOMMUNAL ALLMÄN VÄG
- NYTT VÄGOMRÅDE MED INSKRÄNKT VÄGRÄTT**
- V1 FÖR UNDERHÅLL/RENSNING OCH VATTENAVLEDNING
- TILLFÄLLIG NYTTJÄNDERÄTT I 60 MÅNADER FRÅN DET ATT MARKEN TAGITS I ANSPRÅK**
- T1 FÖR BYGGTRAFIK
  - T2 FÖR ETABLERING
  - T3 FÖR ANLÄGGNINGSARBETEN OCH BYGGTRAFIK
  - T4 FÖR UPPLÄGGNING AV JORD- OCH BERGMASSOR
  - T5 FÖR UPPLÄGGNING AV TORV
  - T6 FÖR ANLÄGGNINGSARBETEN
- VERKSAMHETER/ÅTGÄRDER SOM UNDANTAS FRÅN FÖRBUD ENLIGT ML JÄRNVÄG**
- FÖRBUDEN SOM AVSER VERKSAMHETER ELLER ÅTGÄRD INOM GENERellt BIOTOPSKYDDOMRÅDE (7:11 12 ST. MB) GÄLLER INTE BYGGANDE AV JÄRNVÄG.
- FÖRBUDEN MOT ÅTGÄRDER INOM STRANDSKYDDOMRÅDE (7:15 MB) GÄLLER INTE VID BYGGANDE AV ALLMÄN VÄG OCH JÄRNVÄG.
- OMRÅDE SOM BEHÖRS AV STRANDSKYDD
- SKYDDIGHETEN ATT GÖRA ANMÄLAN FÖR SAMRÅD ENLIGT 12:6 MB GÄLLER INTE FÖR DE VERKSAMHETER OCH ÅTGÄRDER SOM BEHÖVS FÖR ATT BYGGA JÄRNVÄG/VÄGEN OCH SOM FASTSTÄLLS OCH INGÅR I JÄRNVÄGSMARK/VÄGOMRÅDE FÖR ALLMÄN VÄG ELLER OMRÅDE FÖR TILLFÄLLIG NYTTJÄNDERÄTT.**

- ÅTGÄRDER SOM UNDANTAS FRÅN KRAV PÅ BYGGLOV**
- MARKERING ELLER AVGRÄNSNING AV OMRÅDE DÄR VISSA ÅTGÄRDER UNDANTAS FRÅN BYGGLOV
  - BYGGLOV KRAVS INTE FÖR TRANSFORMATORSTATIONER
- SKYDDÅTGÄRDER OCH FÖRSIKTIGHETSMÅTT**
- MARKERING ELLER AVGRÄNSNING AV SKYDDÅTGÄRDER OCH FÖRSIKTIGHETSMÅTT
  - SK1 - SKYDDÅTGÄRD FÖR GRUNDVATTENFÖREKOMST SKELLEFTEÅSEN
  - SK2 - PASSAGE FÖR MÄNNISKOR OCH MEDELSTORA DJUR
  - SK3 - PASSAGE FÖR MÄNNISKOR OCH STORA DJUR
  - SK4 - PASSAGE FÖR SMÅDJUR
  - SK5 - BULLERSKYDDSVALL ÖK +2,00 M ÖVER RÖK (RÖK=RÄLSÖVERKANT)
  - SK6 - BULLERSKYDDSVALL ÖK +3,00 M ÖVER RÖK (RÖK=RÄLSÖVERKANT)
  - SK7 - BULLERSKYDDSVALL ÖK +2,80 M ÖVER RÖK (RÖK=RÄLSÖVERKANT)
  - SK8 - BULLERSKYDDSVALL ÖK +3,20 M ÖVER RÖK (RÖK=RÄLSÖVERKANT)
  - SK9 - BULLERSKYDDSVALL ÖK +2,30 M ÖVER RÖK (RÖK=RÄLSÖVERKANT)
  - SK10 - BULLERSKYDDSKÄRM ÖK +1,50 M ÖVER RÖK (RÖK=RÄLSÖVERKANT)
  - SK11 - BULLERSKYDDSKÄRM ÖK +2,40 M ÖVER RÖK (RÖK=RÄLSÖVERKANT)
  - SK12 - SPÄRRÄRÅRE BULLERSKYDD ÖK +0,73 M ÖVER RÖK (RÖK=RÄLSÖVERKANT)
  - SK13 - BULLERSKYDDSVALL FÖR VÄG E4
  - SK14 - ERBJUDANDE OM BULLERSKYDDÅTGÄRDER I FORM AV FASADÅTGÄRDER SAMT LOKALT SKYDD VID UTEPLATS
  - SK15 - ERBJUDANDE OM BULLERSKYDDÅTGÄRDER I FORM AV LOKALT SKYDD VID UTEPLATS
  - SK16 - ERBJUDANDE OM BULLERSKYDDÅTGÄRDER I FORM AV FASADÅTGÄRDER
  - SK17 - SKYDDÅTGÄRD FÖR PLÖTSLIG BÄLNING
- SÄRSKILDA BESLUT SOM TAS I SAMBAND MED JÄRNVÄGSPLAN**
- INDRAGNING AV VÄG FRÅN ALLMÄN UNDERHÅLL
- BEFINTLIGT**
- BYGGNAD
  - ELLEDNING MARK
  - TELELEDNING MARK
  - HÖGSPÄNNINGSLEDNING MARK
  - HÖGSPÄNNINGSLEDNING LUFT
  - VÄGBANKANT
  - NIVÅKURVA MED ANGIVEN HÖJD
- ÖVRIGA BETECKNINGAR**
- TRAKTGRÄNS
  - FASTIGHETSGRÄNS
  - FASTIGHETSBECKNING
  - 1:79 NYTT STÅNGSEL LÄNGS ANSLUTANDE VÄGAR OMFATTAR VÄGOMRÅDET 1 M PÅ VARERA SIDA OM STÅNGSET/GRNDE

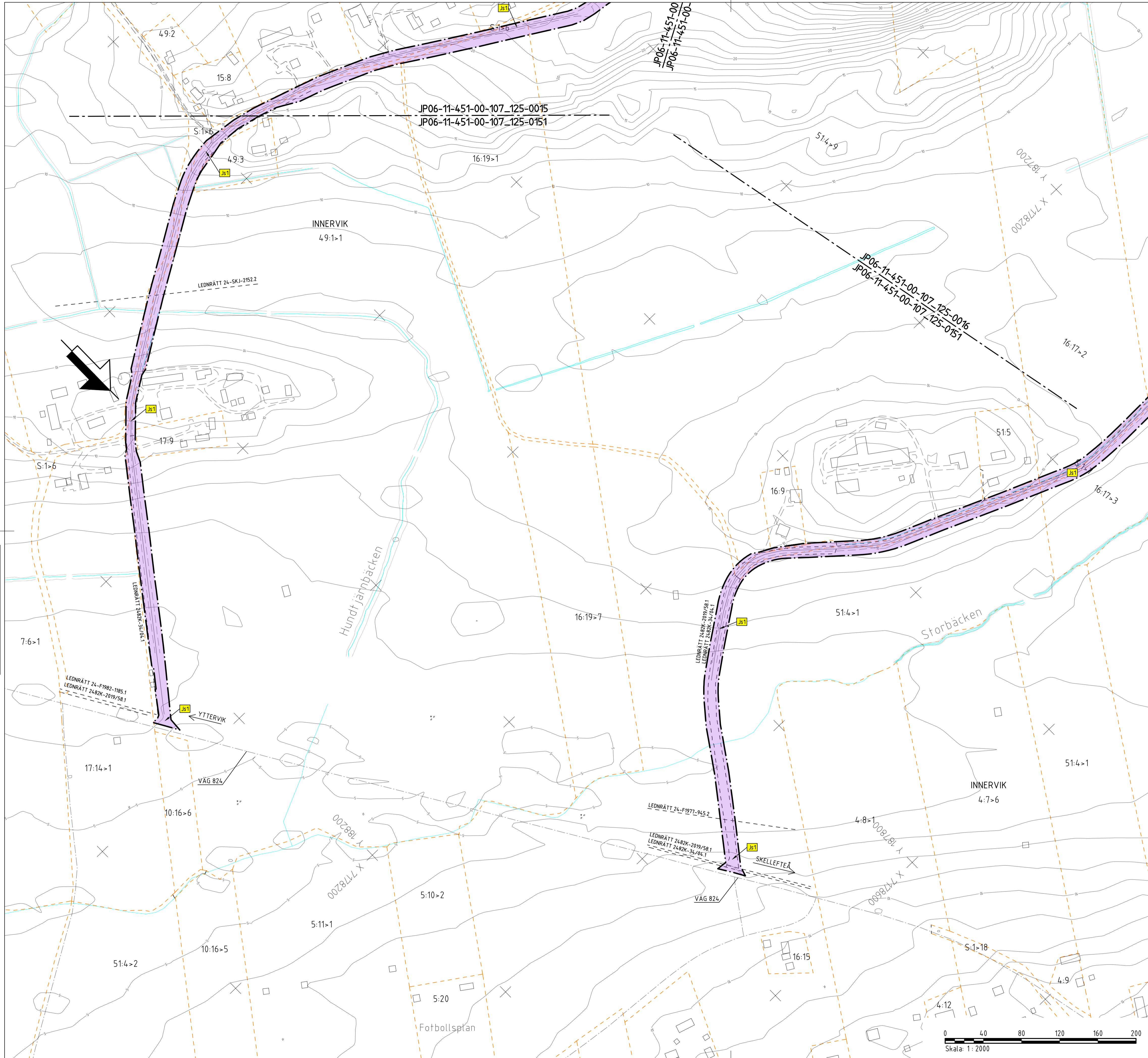
JP06-11-451-00-107\_125-0181  
JP06-11-451-00-107\_125-0018

JP06-11-451-00-107\_125-0017  
JP06-11-451-00-107\_125-0018

JP06-11-451-00-107\_125-0018  
JP06-11-451-00-107\_125-0019

JÄRNVÄGSPLAN			
TYP AV PLAN	LEVERANTÖR	AVDELNING	LEVERANS-/ÄNDRINGS-PH
	www.afconsult.com		
	TRAFIKVERKET	UPPRÄGNUMMER 731561	KONSTRUKTIONSNUMMER
	SKARAD AV L. JOHANSSON		GRANSNINGSTATUS / SYFTE
	GRANSKAD AV M. NYBERG		HANDLINGSTYP FASTSTÄLLEBEHANDLING
	FÖRKÄND AV M. SVANBERG		ANLÄGGNINGSTYP MARK
			FLÖKTER/HEMTER 124 +000 -125 +000
			BANLÄ 14.4
			PLANKARTA
			RITINGSNUMMER PROJEKT JP06-11-451-00
			BLAD 0181
			NÄSTA BLAD
			ANDR.

Den här ritningen är Trafikverkets egendom. Allt obehörigt kopierande eller utlåning beivras enligt lag.  
TRAFIKVERKET

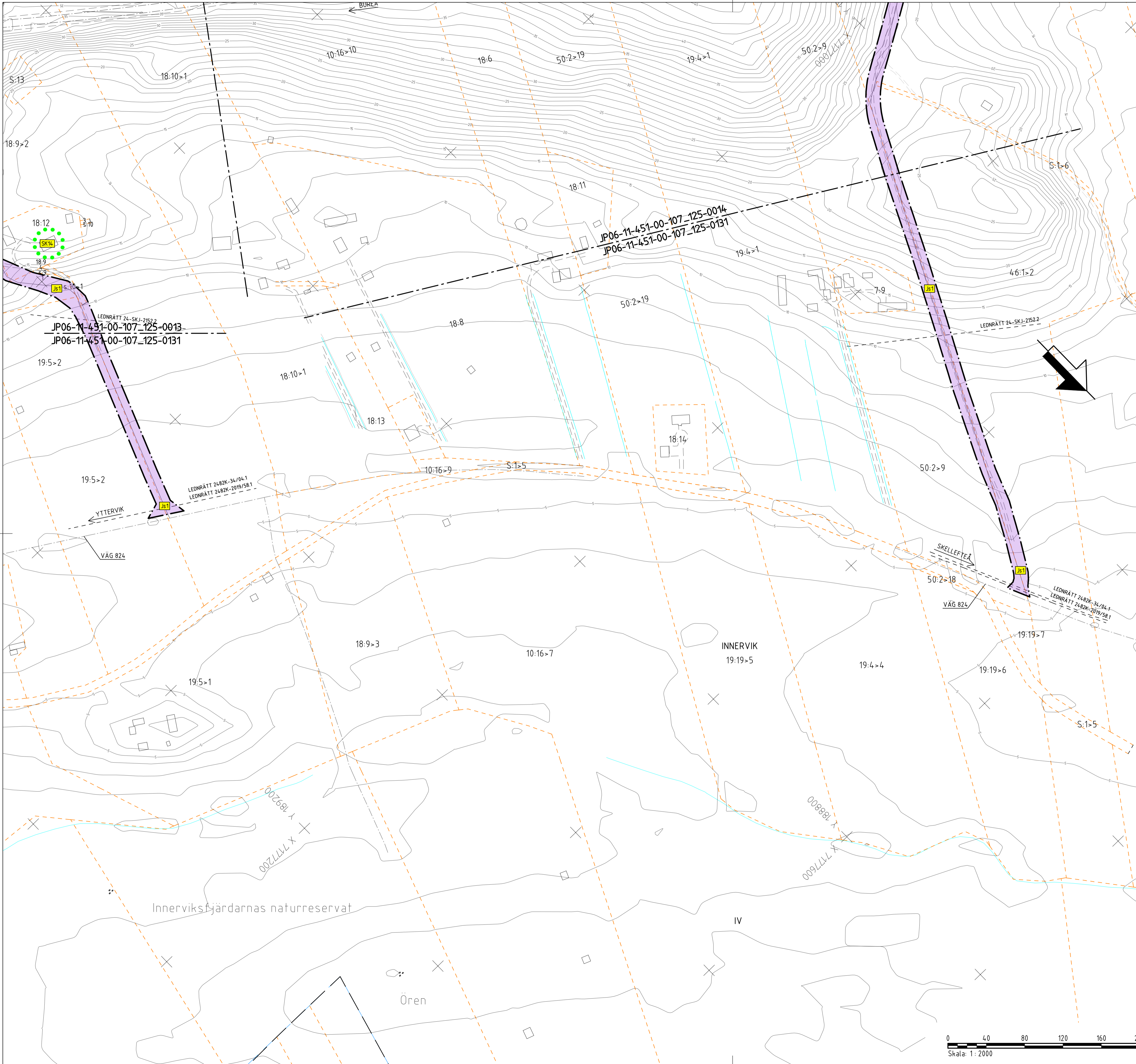


### TECKENFÖRKLARING

- KOORDINATSYSTEM**  
 SYSTEM I PLAN: SWEREF 99 20 15  
 SYSTEM I HÖJD: RH 2000
- NY ANLÄGGNING**
- 0+000 NY JÄRNVÄG, SPÅRMITT, MED LÄNGDMÄTNINGSSTRECK OCH HÖJDSÄTTNING (RÖK=RÄLSÖVERKANT)
  - +0,0 NY VÄXEL
  - +0,0 NY VÄG/JUSTERAD VÄG, VÄGBANKANTER MED LÄNGDMÄTNINGSSTRECK OCH HÖJDSÄTTNING
  - NYTT STÅNGSEL
  - NYTT VÄGRÄCKE
  - NY JÄRNVÄGSBRÖ/VÄGBRÖ
- MARKNSPRÅK**
- GRÄNS FÖR JÄRNVÄGSMARK/GRÄNS FÖR RÄLSÖVERKANT
  - AVGRÄNSNING MELLAN OLIKA TYPER AV MARKNSPRÅK
- NY JÄRNVÄGSMARK**
- J MED ÄGANDERÄTT
- NY JÄRNVÄGSMARK MED SERVITUTSRÄTT**
- Js1 FÖR SERVICEVÄG
  - Js2 FÖR TRÄDSÄKRING/UNDERHÅLL STÅNGSEL
  - Js3 FÖR UNDERHÅLL/RENSNING OCH VATTENAVLEDNING
  - Js3.Vi.KA FÖR VATTENLEDNING, DIKE ELLER RÖR OCH NYTT VÄGOMRÅDE MED INSKRÄNKT VÄGRÄTT FÖR KOMMUNAL ALLMÄN VÄG
  - Js4 FÖR FÖRDRÖJNINGSDAMM
  - Js5 FÖR JÄRNVÄGSBRÖ/TRÄDSÄKRING
  - Js6 FÖR SIR-MAST
  - Js7.Vi FÖR JÄRNVÄGSBRÖ OCH VÄGOMRÅDE MED INSKRÄNKT VÄGRÄTT
  - Js8 FÖR DAGVATTENLEDNING
- NYTT VÄGOMRÅDE**
- V MED VÄGRÄTT
  - V.KA MED VÄGRÄTT FÖR KOMMUNAL ALLMÄN VÄG
- NYTT VÄGOMRÅDE MED INSKRÄNKT VÄGRÄTT**
- Vi FÖR UNDERHÅLL/RENSNING OCH VATTENAVLEDNING
- TILLFÄLLIG NYTTJÄNDERÄTT I 60 MÅNADER FRÅN DET ATT MARKEN TAGITS I ANSPRÅK**
- T1 FÖR BYGGTRAFIK
  - T2 FÖR ETABLERING
  - T3 FÖR ANLÄGGNINGSARBETEN OCH BYGGTRAFIK
  - T4 FÖR UPPLÄGGNING AV JORD- OCH BERGMASSOR
  - T5 FÖR UPPLÄGGNING AV TORV
  - T6 FÖR ANLÄGGNINGSARBETEN
- VERKSAMHETER/ÅTGÄRDER SOM UNDANTAS FRÅN FÖRBUDD ENLIGT ML JÄRNVÄGEN**
- FÖRBUDDEN MOT ÅTGÄRDER INOM STRANDSKYDDSMRÅDE (7:15 MB) GÄLLER INTE VID BYGGANDE AV ALLMÄN VÄG OCH JÄRNVÄG.
- OMRÅDE SOM BERÖRS AV STRANDSKYDD
- SKYDDIGHETEN ATT GÖRA ANMÄLAN FÖR SAMRÅD ENLIGT 12:6 MB GÄLLER INTE FÖR DE VERKSAMHETER OCH ÅTGÄRDER SOM BEHOVS FÖR ATT BYGGA JÄRNVÄGEN/VÄGEN OCH SOM FASTSTÄLLS OCH INGÅR I JÄRNVÄGSMARK/VÄGOMRÅDE FÖR ALLMÄN VÄG ELLER OMRÅDE FÖR TILLFÄLLIG NYTTJÄNDERÄTT.**
- ÅTGÄRDER SOM UNDANTAS FRÅN KRAV PÅ BYGGLOV**
- MARKERING ELLER AVGRÄNSNING AV OMRÅDE DÄR VISSA ÅTGÄRDER UNDANTAS FRÅN BYGGLOV
  - BYGGLOV KRÄVS INTE FÖR TRANSFORMATORSTATIONER
- SKYDDÅTGÄRDER OCH FÖRSIKTIGHETSMÅTT**
- MARKERING ELLER AVGRÄNSNING AV SKYDDÅTGÄRDER OCH FÖRSIKTIGHETSMÅTT
  - SK1 - SKYDDÅTGÄRD FÖR GRUNDVATTENFÖREKOMST SKELLEFTEÅSEN
  - SK2 - PASSAGE FÖR MÄNSKOR OCH MEDELSTORA DJUR
  - SK3 - PASSAGE FÖR MÄNSKOR OCH STORA DJUR
  - SK4 - PASSAGE FÖR SMÅDJUR
  - SK5 - BULLERSKYDDSVALL ÖK +2,00 M ÖVER RÖK (RÖK=RÄLSÖVERKANT)
  - SK6 - BULLERSKYDDSVALL ÖK +3,00 M ÖVER RÖK (RÖK=RÄLSÖVERKANT)
  - SK7 - BULLERSKYDDSVALL ÖK +2,80 M ÖVER RÖK (RÖK=RÄLSÖVERKANT)
  - SK8 - BULLERSKYDDSVALL ÖK +3,20 M ÖVER RÖK (RÖK=RÄLSÖVERKANT)
  - SK9 - BULLERSKYDDSVALL ÖK +2,30 M ÖVER RÖK (RÖK=RÄLSÖVERKANT)
  - SK10 - BULLERSKYDDSKÄRM ÖK -1,50 M ÖVER RÖK (RÖK=RÄLSÖVERKANT)
  - SK11 - BULLERSKYDDSKÄRM ÖK +2,40 M ÖVER RÖK (RÖK=RÄLSÖVERKANT)
  - SK12 - SPÄRRÄNSA BULLERSKYDD, ÖK +0,73 M ÖVER RÖK (RÖK=RÄLSÖVERKANT)
  - SK13 - BULLERSKYDDSVALL FÖR VÄG E4
  - SK14 - ERBJUDANDE OM BULLERSKYDDÅTGÄRDER I FORM AV FASADÅTGÄRDER SAMT LOKALT SKYDD VID UTEPLATS
  - SK15 - ERBJUDANDE OM BULLERSKYDDÅTGÄRDER I FORM AV LOKALT SKYDD VID UTEPLATS
  - SK16 - ERBJUDANDE OM BULLERSKYDDÅTGÄRDER I FORM AV FASADÅTGÄRDER
  - SK17 - SKYDDÅTGÄRD FÖR PLÖTSLIG BÄLNING
- SÄRSKILDA BESLUT SOM TAS I SAMBAND MED JÄRNVÄGSPLAN**
- INDRAGNING AV VÄG FRÅN ALLMÄN UNDERHÅLL
- BEFINTLIGT**
- BYGGNAD
  - ELLEDNING MARK
  - TELELEDNING MARK
  - HÖGSPÄNNINGSLEDNING MARK
  - HÖGSPÄNNINGSLEDNING LUFT
  - VÄGBANKANT
  - NIVÅKURVA MED ANGIVEN HÖJD
- ÖVRIGA BETECKNINGAR**
- TRAKTGRÄNS
  - FASTIGHETSGRÄNS
  - FASTIGHETSBECKNING
  - NYTT STÅNGSEL LÄNGS ANSLUTANDE VÄGAR OMFATTAR VÄGOMRÅDET 1 M PÅ VARDERA SIDA OM STÅNGSELET/GRNDEN

JÄRNVÄGSPLAN			
LEVERANTÖR	AVDELNING	LEVERANS/ÄNDRINGS-PM	TEDNOMRÅDE
www.afconsult.com	UPPDRAGSNUMMER 731561	KONSTRUKTIONSNUMMER	GRANSNINGSTATUS / SYFTE
TRAFIKVERKET	NORRBOTNIABANAN		HANDLINGSTYP
SKARAD AV M. JOHANSSON	YTTERBYN - SKELLEFTEÅ C		FASTSTÄLLESEHANDLING
GRANSKAD AV M. NYBERG	JP06, GRANDBODARNA - SÖDRA TUVAN		ANLÄGGNINGSTYP
FÖRORDNING AV M. SVANBERG	PLANKARTA	PLANKARTA	MARK
DATUM 2021-03-31	SKALA 1:2000	FÖRSTÄLLNING	PLANKARTAN
		REVISOR	0151
		REVISOR	0151
		REVISOR	0151

Den här ritningen är Tecknarens egendom. Allt obehörigt kopierande av ritningen beivras enligt lag.  
 TRAFIKVERKET



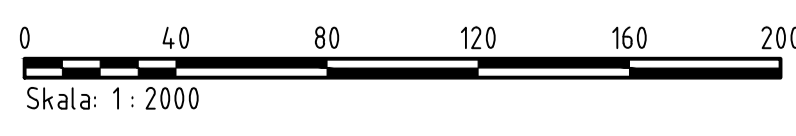
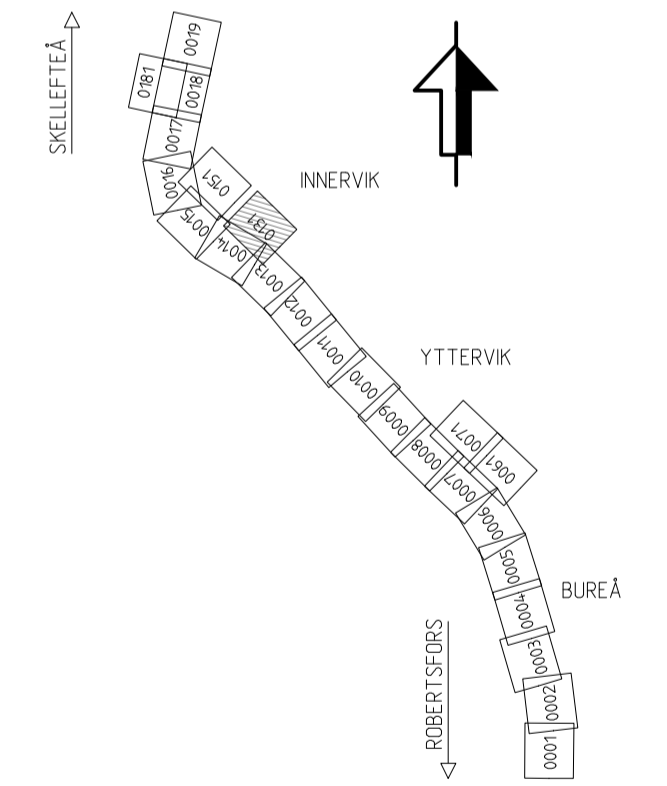
**TECKENFÖRKLARING**

- KOORDINATSYSTEM**  
SYSTEM I PLAN: SWEREF 99 20 15  
SYSTEM I HÖJD: RH 2000
- NY ANLÄGGNING**  
0+000 NY VÄG/ JUSTERAD VÄG, VÄGBANKANTER MED LÅNGDRÄTTSSTRECK OCH HÖJDSÄTTNING  
+0,0 NY VÄXEL  
-+0,0 NY VÄG/ JUSTERAD VÄG, VÄGBANKANTER MED LÅNGDRÄTTSSTRECK OCH HÖJDSÄTTNING  
NYTT STÅNGSEL  
NYTT VÄGRÄCKE  
NY JÄRNVÄGSBRÖ/VÄGBRÖ
- MARKANSPRÅK**  
GRÄNS FÖR JÄRNVÄGSMARK/ GRÄNS FÖR VÄGOMRÅDE  
AVGRÄNSNING MELLAN OLIKA TYPER AV MARKANSPRÅK
- NY JÄRNVÄGSMARK**  
J MED ÄGANDERÄTT
- NY JÄRNVÄGSMARK MED SERVITUTSRÄTT**  
J1 FÖR SERVICEVÄG  
J2 FÖR TRÄDSÄKRING/UNDERHÅLL STÅNGSEL  
J3 FÖR UNDERHÅLL/RENSNING OCH VATTENLEDNING  
J3V/K VÄGOMRÅDE FÖR VATTENLEDNING, DIKE ELLER RÖR OCH NYTT VÄGOMRÅDE MED INSKRÄNKT VÄGRÄTT FÖR KOMMUNAL ALLMÄN VÄG  
J4 FÖR FÖRDRÖJNINGSDAMM  
J5 FÖR JÄRNVÄGSBRÖ/TRÄDSÄKRING  
J6 FÖR SIR-MAST  
J7 V FÖR JÄRNVÄGSBRÖ OCH VÄGOMRÅDE MED INSKRÄNKT VÄGRÄTT  
J8 FÖR DAGVATTENLEDNING
- NYTT VÄGOMRÅDE**  
V MED VÄGRÄTT  
V-KA MED VÄGRÄTT FÖR KOMMUNAL ALLMÄN VÄG
- NYTT VÄGOMRÅDE MED INSKRÄNKT VÄGRÄTT**  
VI FÖR UNDERHÅLL/RENSNING OCH VATTENLEDNING
- TILLFÄLLIG NYTTJÄNDERÄTT I 60 MÅNADER FRÅN DET ATT MARKEN TAGITS I ANSPRÅK**  
T1 FÖR BYGGTRAFIK  
T2 FÖR ETABLERING  
T3 FÖR ANLÄGGNINGSPROJEKT OCH BYGGTRAFIK  
T4 FÖR UPPLÄGGNING AV JORD- OCH BERGMASSOR  
T5 FÖR UPPLÄGGNING AV TORV  
T6 FÖR ANLÄGGNINGSPROJEKT
- VERKSAMHETER/ÅTGÄRDER SOM UNDTANTAS FRÅN FÖRBUD ENLIGT ML JÄRNVÄGEN**  
FÖRBUDEN SOM AVSER VERKSAMHETER ELLER ÅTGÄRDER INOM GENERellt BIODIVERSITETSMÅLT (7:11 12 ST. MB) GÄLLER INTE BYGGANDE AV JÄRNVÄG.  
FÖRBUDEN MOT ÅTGÄRDER INOM STRANDSKYDDSMÅLT (7:15 MB) GÄLLER INTE VID BYGGANDE AV ALLMÄN VÄG OCH JÄRNVÄG.  
OMRÅDE SOM BERÖRS AV STRANDSKYDD
- SKYDDIGHETEN ATT GÖRA ANMÄLAN FÖR SAMRÅD ENLIGT 12:6 MB GÄLLER INTE FÖR DE VERKSAMHETER OCH ÅTGÄRDER SOM BEHOVS FÖR ATT BYGGA JÄRNVÄGEN/VÄGEN OCH SOM FASTSTÄLLS OCH INGÅR I JÄRNVÄGSMARK/VÄGOMRÅDE FÖR ALLMÄN VÄG ELLER OMRÅDE FÖR TILLFÄLLIG NYTTJÄNDERÄTT.**

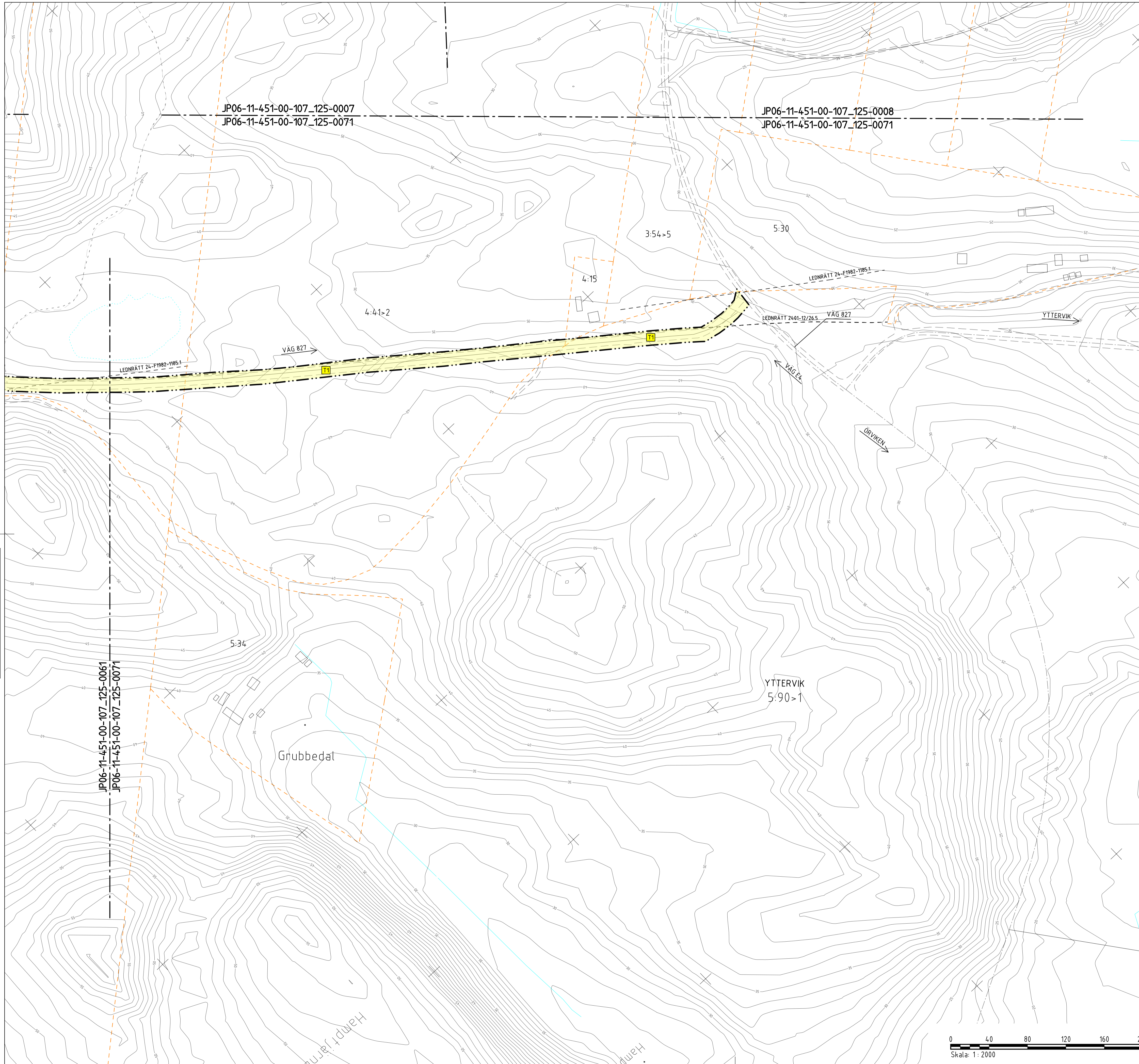
- ÅTGÄRDER SOM UNDTANTAS FRÅN KRAV PÅ BYGGLOV**  
OMRÅDE DÄR VISSA ÅTGÄRDER UNDTANTAS FRÅN BYGGLOV
- BYGGLOV KRÄVS INTE FÖR TRANSFORMATÖRSTATIONER**
- SKYDDÅTGÄRDER OCH FÖRSIKTIGHETSÅTGÄRDER**  
MÄRKNING ELLER AVGRÄNSNING AV SKYDDÅTGÄRDER OCH FÖRSIKTIGHETSÅTGÄRDER
- SK1** - SKYDDÅTGÄRD FÖR GRUNDVATTENFÖREKOMST SKELLEFTEÅSEN  
**SK2** - PASSAGE FÖR MÄNNISKOR OCH MEDELSTORA DJUR  
**SK3** - PASSAGE FÖR MÄNNISKOR OCH STORA DJUR  
**SK4** - PASSAGE FÖR SMÅDJUR  
**SK5** - BULLERSKYDDSVALL ÖK +2,00 M ÖVER RÖK (RÖK-RÄLSÖVERKANT)  
**SK6** - BULLERSKYDDSVALL ÖK +3,00 M ÖVER RÖK (RÖK-RÄLSÖVERKANT)  
**SK7** - BULLERSKYDDSVALL ÖK +2,80 M ÖVER RÖK (RÖK-RÄLSÖVERKANT)  
**SK8** - BULLERSKYDDSVALL ÖK +3,20 M ÖVER RÖK (RÖK-RÄLSÖVERKANT)  
**SK9** - BULLERSKYDDSVALL ÖK +2,30 M ÖVER RÖK (RÖK-RÄLSÖVERKANT)  
**SK10** - BULLERSKYDDSKÄRM ÖK +1,50 M ÖVER RÖK (RÖK-RÄLSÖVERKANT)  
**SK11** - BULLERSKYDDSKÄRM ÖK +2,40 M ÖVER RÖK (RÖK-RÄLSÖVERKANT)  
**SK12** - SPÄRRÄNSA BULLERSKYDD ÖK +0,73 M ÖVER RÖK (RÖK-RÄLSÖVERKANT)  
**SK13** - BULLERSKYDDSVALL FÖR VÄG E4  
**SK14** - ERBJUDANDE OM BULLERSKYDDÅTGÄRDER I FORM AV FASADÅTGÄRDER SAMT LOKALT SKYDD VID UTEPLATS  
**SK15** - ERBJUDANDE OM BULLERSKYDDÅTGÄRDER I FORM AV LOKALT SKYDD VID UTEPLATS  
**SK16** - ERBJUDANDE OM BULLERSKYDDÅTGÄRDER I FORM AV FASADÅTGÄRDER  
**SK17** - SKYDDÅTGÄRD FÖR PLÖTSLIG BLÄNDNING
- SÄRSKILDA BESLUT SOM TAS I SAMBAND MED JÄRNVÄGSPLAN**  
XX INDRAGNING AV VÄG FRÅN ALLMÄN UNDERHÅLL
- BEFINTLIGT**  
BYGGNAD  
ELEDDNING MARK  
TELELEDNING MARK  
HÖSSPÄNNINGSLEDNING MARK  
HÖSSPÄNNINGSLEDNING LUFT  
VÄGBANKANT  
NIVÅKURVA MED ANGIVEN HÖJD

- ÖVRIGA BETECKNINGAR**  
TRAKTGRÄNS  
FASTIGHETSGRÄNS  
FASTIGHETSBECKENING  
NYTT STÅNGSEL LÄNGS ANSLUTANDE VÄGAR OMFATTAR VÄGOMRÅDET 1 M PÅ VARDERA SIDA OM STÅNGSEL/GRNDE

Den här planen är Trafikverkets egendom. Allt obehörigt kopierande av någon annan är straffbart enligt lag.  
TRAFIKVERKET



<b>JÄRNVÄGSPLAN</b>			
LEVERANTÖR <b>www.afconsult.com</b>	AVDELNING UPPLÄGGNINGSGRUPP 731561	LEVERANS/ÄNDRINGS-PM	TEKNISKTOMRÅDE
<b>TRAFIKVERKET</b>	SKAPAD AV M. JOHANSSON	GRANSKAD AV M. NYBERG	GRANSNINGSTATUS / SYFTE FASTSTÄLLESEHANDLING ANLÄGGNINGSTYP MARK
PROJEKTOMRÅDE YTTERBYN - SKELLEFTEÅ C JP06, GRANDBODARNA - SÖDRA TUVAN	PLANKARTA SKALA 1:2000	FÖRSTÄ A1	BLAD 14.4
PROJEKTNUMMER JP06-11-451-00	DATUM 2021-03-31	RITNINGSGRUPP/FÖRVALTNING	BLAD 0131



### TECKENFÖRKLARING

- KOORDINATSYSTEM**  
 SYSTEM I PLAN: SWEREF 99 20 15  
 SYSTEM I HÖJD: RH 2000
- NY ANLÄGGNING**  
 0+000 NY JÄRNVÄG, SPÅRMITT, MED LÄNGDMÄTNINGSSTRECK OCH HÖJDSÄTTNING (RÖK+RALSOVERKANT)  
 +0,0 NY VÄXEL  
 +0,0 NY VÄG/JUSTERAD VÄG, VÄGBANKEKANTER MED LÄNGDMÄTNINGSSTRECK OCH HÖJDSÄTTNING  
 NYTT STÅNGSEL  
 NYTT VÄGRÄCKE  
 NY JÄRNVÄGSBRÖ/VÄGBRÖ
- MARKANSPRÅK**  
 GRÄNS FÖR JÄRNVÄGSMARK/GRÄNS FÖR VÄGOMRÅDE  
 AVGRÄNSNING MELLAN OLKA TYPER AV MARKANSPRÅK
- NY JÄRNVÄGSMARK**  
 MED ÄGANDERÄTT
- NY JÄRNVÄGSMARK MED SERVITUTSRÄTT**  
 J1 FÖR SERVICEVÄG  
 J2 FÖR TRÄDSÄKRING/UNDERHÅLL STÅNGSEL  
 J3 FÖR UNDERHÅLL/RENSNING OCH VATTENAVLEDNING  
 J3.VI FÖR VATTENLEDNING, DIKE ELLER RÖR OCH NYTT VÄGOMRÅDE MED INSKRÄNKT VÄGRÄTT FÖR KOMMUNAL ALLMÄN VÄG  
 J4 FÖR FÖRDRÖJNINGSDAMM  
 J5 FÖR JÄRNVÄGSBRÖ/TRÄDSÄKRING  
 J6 FÖR SIR-MAST  
 J7.VI FÖR JÄRNVÄGSBRÖ OCH VÄGOMRÅDE MED INSKRÄNKT VÄGRÄTT  
 J8 FÖR DAGVATTENLEDNING
- NYTT VÄGOMRÅDE**  
 V MED VÄGRÄTT  
 V.KA MED VÄGRÄTT FÖR KOMMUNAL ALLMÄN VÄG
- NYTT VÄGOMRÅDE MED INSKRÄNKT VÄGRÄTT**  
 VI FÖR UNDERHÅLL/RENSNING OCH VATTENAVLEDNING
- TILFÄLLIG NYTTJÄNDERÄTT I 60 MÅNADER FRÅN DET ATT MARKEN TAGITS I ANSPRÅK**  
 T1 FÖR BYGGTRAFIK  
 T2 FÖR ETABLERING  
 T3 FÖR ANLÄGGNINGSARBETEN OCH BYGGTRAFIK  
 T4 FÖR UPPLÄGGNING AV JORD- OCH BERGMASSOR  
 T5 FÖR UPPLÄGGNING AV TORV  
 T6 FÖR ANLÄGGNINGSARBETEN
- VERKSAMHETER/ÅTGÄRDER SOM UNDANTAS FRÅN FÖRBUD ENLIGT ML JÄRNVÄGEN**  
 FÖRBUDEN SOM AVSER VERKSAMHETER ELLER ÅTGÄRDER INOM GENERellt BIOTOPSKYDDOMRÅDE (7:11 12 ST. MB) GÄLLER INTE BYGGANDE AV JÄRNVÄG.  
 FÖRBUDEN MOT ÅTGÄRDER INOM STRANDSKYDDOMRÅDE (7:15 MB) GÄLLER INTE VID BYGGANDE AV ALLMÄN VÄG OCH JÄRNVÄG.  
 OMRÅDE SOM BERÖRS AV STRANDSKYDD
- SKYDDIGHETEN ATT GÖRA ANMÄLAN FÖR SAMRÅD ENLIGT 12:6 MB GÄLLER INTE FÖR DE VERKSAMHETER OCH ÅTGÄRDER SOM BEHOVS FÖR ATT BYGGA JÄRNVÄGEN/VÄGEN OCH SOM FASTSTÄLLS OCH INGÅR I JÄRNVÄGSMARK/VÄGOMRÅDE FÖR ALLMÄN VÄG ELLER OMRÅDE FÖR TILFÄLLIG NYTTJÄNDERÄTT.**
- ÅTGÄRDER SOM UNDANTAS FRÅN KRAV PÅ BYGGLOV**  
 ● ● ● ● ● MÄRKNING ELLER AVGRÄNSNING AV OMRÅDE DÄR VISSA ÅTGÄRDER UNDANTAS FRÅN BYGGLOV  
 [BT] BYGGLOV KRAVS INTE FÖR TRANSFORMATORSTATIONER
- SKYDDÅTGÄRDER OCH FÖRSIKTIGHETSMÅTT**  
 ● ● ● ● ● MÄRKNING ELLER AVGRÄNSNING AV SKYDDÅTGÄRDER OCH FÖRSIKTIGHETSMÅTT
- SK1** - SKYDDÅTGÄRD FÖR GRUNDVATTENFÖREKOMST SKELLETFÄSEN  
**SK2** - PASSAGE FÖR MÄNNISKOR OCH MEDELSTORA DJUR  
**SK3** - PASSAGE FÖR MÄNNISKOR OCH STORA DJUR  
**SK4** - PASSAGE FÖR SMÅDJUR  
**SK5** - BULLERSKYDDSVALL ÖK +2,00 M ÖVER RÖK (RÖK+RALSOVERKANT)  
**SK6** - BULLERSKYDDSVALL ÖK +3,00 M ÖVER RÖK (RÖK+RALSOVERKANT)  
**SK7** - BULLERSKYDDSVALL ÖK +2,80 M ÖVER RÖK (RÖK+RALSOVERKANT)  
**SK8** - BULLERSKYDDSVALL ÖK +3,20 M ÖVER RÖK (RÖK+RALSOVERKANT)  
**SK9** - BULLERSKYDDSVALL ÖK +2,30 M ÖVER RÖK (RÖK+RALSOVERKANT)  
**SK10** - BULLERSKYDDSKÄRM ÖK +1,50 M ÖVER RÖK (RÖK+RALSOVERKANT)  
**SK11** - BULLERSKYDDSKÄRM ÖK +2,40 M ÖVER RÖK (RÖK+RALSOVERKANT)  
**SK12** - SPÄRRÄROR BULLERSKYDD ÖK +0,73 M ÖVER RÖK (RÖK+RALSOVERKANT)  
**SK13** - BULLERSKYDDSVALL FÖR VÄG E4  
**SK14** - ERB JUDANDE OM BULLERSKYDDÅTGÄRDER I FORM AV FASADÅTGÄRDER SAMT LOKALT SKYDD VID UTEPLATS  
**SK15** - ERB JUDANDE OM BULLERSKYDDÅTGÄRDER I FORM AV LOKALT SKYDD VID UTEPLATS  
**SK16** - ERB JUDANDE OM BULLERSKYDDÅTGÄRDER I FORM AV FASADÅTGÄRDER  
**SK17** - SKYDDÅTGÄRD FÖR PLÖTSLIG BÄLNING
- SÄRSKILDA BESLUT SOM TAS I SAMBAND MED JÄRNVÄGSPLAN**  
 X X INDRAGNING AV VÄG FRÅN ALLMANT UNDERHÅLL
- BEFINTLIGT**  
 BYGGNAD  
 ELLEDNING MARK  
 TELELEDNING MARK  
 HÖGSPÄNNINGSLEDNING MARK  
 HÖGSPÄNNINGSLEDNING LUFT  
 VÄGBANKEKANT  
 NIVÅKURVA MED ANGIVEN HÖJD
- ÖVRIGA BETECKNINGAR**  
 TRAKTGRÄNS  
 FASTIGHETSGRÄNS  
 1:79 FASTIGHETSBECKNING  
 NYTT STÅNGSEL LÄNGS ANSLUTANDE VÄGAR OMFATTAR VÄGOMRÅDET 1 M PÅ VARERA SIDA OM STÅNGSEL/GRNDE
- ÖVRIGA BETECKNINGAR**  
 SKELLETFÄ  
 INNERVIK  
 YTTERVIK  
 BUREÅ  
 ROBERT BEHÖRS

Detta ritning är Tecknarens egendom. Allt obehörigt  
 begärande av ritningen beivras enligt lag.  
 TRAFIKVERKET

JÄRNVÄGSPLAN			
LEVERANTÖR	AVDELNING	LEVERANS/ÄNDRINGS-PM	TEKNOLOGI
www.afconsult.com	UPPERINGSNUMMER 731561	KONSTRUKTIONSNUMMER	GRANSNINGSTATUS / SYFTE
TRAFIKVERKET	NORRBOTNIABANAN		HANDLINGSTYP FASTSTÄLLEBEHANDLING
SKAPAD AV M. JOHANSSON	YTTREBYN - SKELLETFÄ C		ANLÄGGNINGSTYP MARK
GRANSKAD AV M. NYBERG	JP06, GRANDBODARNA - SÖDRA TUVAN		PROJEKTERARE 113 +660 - 114 +660
FÖRKLÄD AV M. SVANBERG	PLANKARTA	FÖRSTÄ	RITNINGSNUMMER PROJEKT JP06-11-451-00
DATE 2021-03-31	SKALA 1:2000	BLAD A1	BLAD 0071
idb_jernbane	plottme	idb_arsenone	

