

## TECKENFÖRKLARING

**KOORDINATSYSTEM**  
SYSTEM I PLAN: SWEREF 99 20 15  
SYSTEM I HÖJD: RH 2000

**NY ANLÄGGNING**  
0+000 NY JÄRNVÄG, SPÅRMITT, MED LÄNGDMÄTNINGSSTRECK OCH HÖJDSÄTTNING (RÖK=RÄLSÖVERKANT)  
+0,0 NY VÄXEL  
+0,0 NY VÄG/JUSTERAD VÄG, VÄGBANKEKANTER MED LÄNGDMÄTNINGSSTRECK OCH HÖJDSÄTTNING  
NYTT STÅNGSEL  
NYTT VÄGRÄCKE  
NY JÄRNVÄGSBRO/VÄGBRO

**MARKANSPRÅK**  
GRÄNS FÖR JÄRNVÄGSMARK/GRÄNS FÖR VÄGOMRÅDE  
AVGRÄNSNING MELLAN OLIKA TYPER AV MARKANSPRÅK  
NY JÄRNVÄGSMARK  
MED ÄGANDERÄTT  
NY JÄRNVÄGSMARK MED SERVITUTSRÄTT

**NYTT VÄGOMRÅDE**  
MED VÄGRÄTT  
NYTT VÄGOMRÅDE MED INSKRÄNKT VÄGRÄTT  
FÖR UNDERHÅLL/RENSNING OCH VATTENAVLEDNING  
FÖR VATTENLEDNING, DKE ELLER RÖR

**TILFÄLLE NYTTJÄNDERÄTT I 60 MÅNADER FRÅN DET ATT MARKEN TAGITS I ANSPRÅK**  
FÖR BYGGTRAFIK  
FÖR ETABLERING  
FÖR ANLÄGGNINGSARBETEN OCH BYGGTRAFIK  
FÖR UPPLÄGGNING AV JORD- OCH BERGMASSOR  
FÖR UPPLÄGGNING AV TORV  
FÖR ANLÄGGNINGSARBETEN

**VERKSAMHETER/ÅTGÄRDER SOM UNDANTAS FRÅN FÖRBUD ENLIGT MILJÖBALKEN**  
FÖRBUDEN SOM AVSER VERKSAMHET ELLER ÅTGÄRD INOM GENERellt BIOTOPSKYDDOMRÅDE (7:11 12 ST. MB) GÄLLER INTE BYGGANDE AV JÄRNVÄG  
FÖRBUDEN MOT ÅTGÄRDER INOM STRANDSKYDDOMRÅDE (7:15 MB) GÄLLER INTE VID BYGGANDE AV ALLMÄN VÄG OCH JÄRNVÄG  
OMRÅDE SOM BERÖRS AV STRANDSKYDD

**SKYDDIGHETEN ATT GÖRA ANMÄLAN FÖR SAMRÄD ENLIGT 12:6 MB GÄLLER INTE FÖR DE VERKSAMHETER OCH ÅTGÄRDER SOM BEHOVS FÖR ATT BYGGA JÄRNVÄG/VÄGEN OCH SOM FASTSTÄLLS OCH INGÅR I JÄRNVÄGSMARK/VÄGOMRÅDE FÖR ALLMÄN VÄG ELLER OMRÅDE FÖR TILFÄLLE NYTTJÄNDERÄTT.**

**ÅTGÄRDER SOM UNDANTAS FRÅN KRAV PÅ BYGGLOV**  
MÄRKNING ELLER AVGRÄNSNING AV OMRÅDE DÄR VISSA ÅTGÄRDER UNDANTAS FRÅN BYGGLOV  
BYGGLOV KRÄVS INTE FÖR TRANSFORMATORSTATIONER

**SKYDDÅTGÄRDER OCH FÖRSIKTIGHETSMÅTT**  
MÄRKNING ELLER AVGRÄNSNING AV SKYDDÅTGÄRDER OCH FÖRSIKTIGHETSMÅTT

- SK1 - SKYDDÅTGÄRD FÖR GRUNDVATTENFÖREKOMST SKELLETFÄSEN
- SK2 - PASSAGE FÖR MÄNNISKOR OCH MEDELSTORA DJUR
- SK3 - PASSAGE FÖR MÄNNISKOR OCH STORA DJUR
- SK4 - PASSAGE FÖR SMÅDJUR
- SK5 - BULLERSKYDDSVALL ÖK +2,00 M ÖVER RÖK (RÖK=RÄLSÖVERKANT)
- SK6 - BULLERSKYDDSVALL ÖK +3,00 M ÖVER RÖK (RÖK=RÄLSÖVERKANT)
- SK7 - BULLERSKYDDSVALL ÖK +2,80 M ÖVER RÖK (RÖK=RÄLSÖVERKANT)
- SK8 - BULLERSKYDDSVALL ÖK +3,20 M ÖVER RÖK (RÖK=RÄLSÖVERKANT)
- SK9 - BULLERSKYDDSVALL ÖK +2,30 M ÖVER RÖK (RÖK=RÄLSÖVERKANT)
- SK10 - BULLERSKYDDSKÄRM ÖK +1,50 M ÖVER RÖK (RÖK=RÄLSÖVERKANT)
- SK11 - BULLERSKYDDSKÄRM ÖK +2,40 M ÖVER RÖK (RÖK=RÄLSÖVERKANT)
- SK12 - SPÅRNÄRA BULLERSKYDD ÖK +0,73 M ÖVER RÖK (RÖK=RÄLSÖVERKANT)
- SK13 - BULLERSKYDDSVALL FÖR VÄG E4
- SK14 - ERBJUDANDE OM BULLERSKYDDÅTGÄRDER I FORM AV FASADÅTGÄRDER SAMT LOKALT SKYDD VID UTEPLATS
- SK15 - ERBJUDANDE OM BULLERSKYDDÅTGÄRDER I FORM AV LOKALT SKYDD VID UTEPLATS
- SK16 - ERBJUDANDE OM BULLERSKYDDÅTGÄRDER I FORM AV FASADÅTGÄRDER
- SK17 - SKYDDÅTGÄRD FÖR PLOTSLIG BÄLNING

**SÄRSKILDA BESLUT SOM TAS I SAMBAND MED JÄRNVÄGSPLAN**  
X X INDRAGNING AV VÄG FRÅN ALLMÄN UNDERHÅLL

**BEFINTLIGT**  
BYGGNAD  
ELLEDNING MARK  
TELELEDNING MARK  
HÖGSPÄNNINGSLEDNING MARK  
HÖGSPÄNNINGSLEDNING LUFT  
VÄGBANKEKANT  
NIVÅKURVA MED ANGIVEN HÖJD

**ÖVRIGA BETECKNINGAR**  
TRAKTGRÄNS  
FASTIGHETSGRÄNS  
1:79 FASTIGHETSBETECKNING  
NYTT STÅNGSEL LÄNGS ANSLUTANDE VÄGAR OMFATTAR VÄGOMRÅDET 1 M PÅ VARERA SIDA OM STÅNGSLET/GRNDE

**SKELLETFÄ**  
INNERVIK  
YTTERRIK  
BUREÅ  
ROBERTSBERG

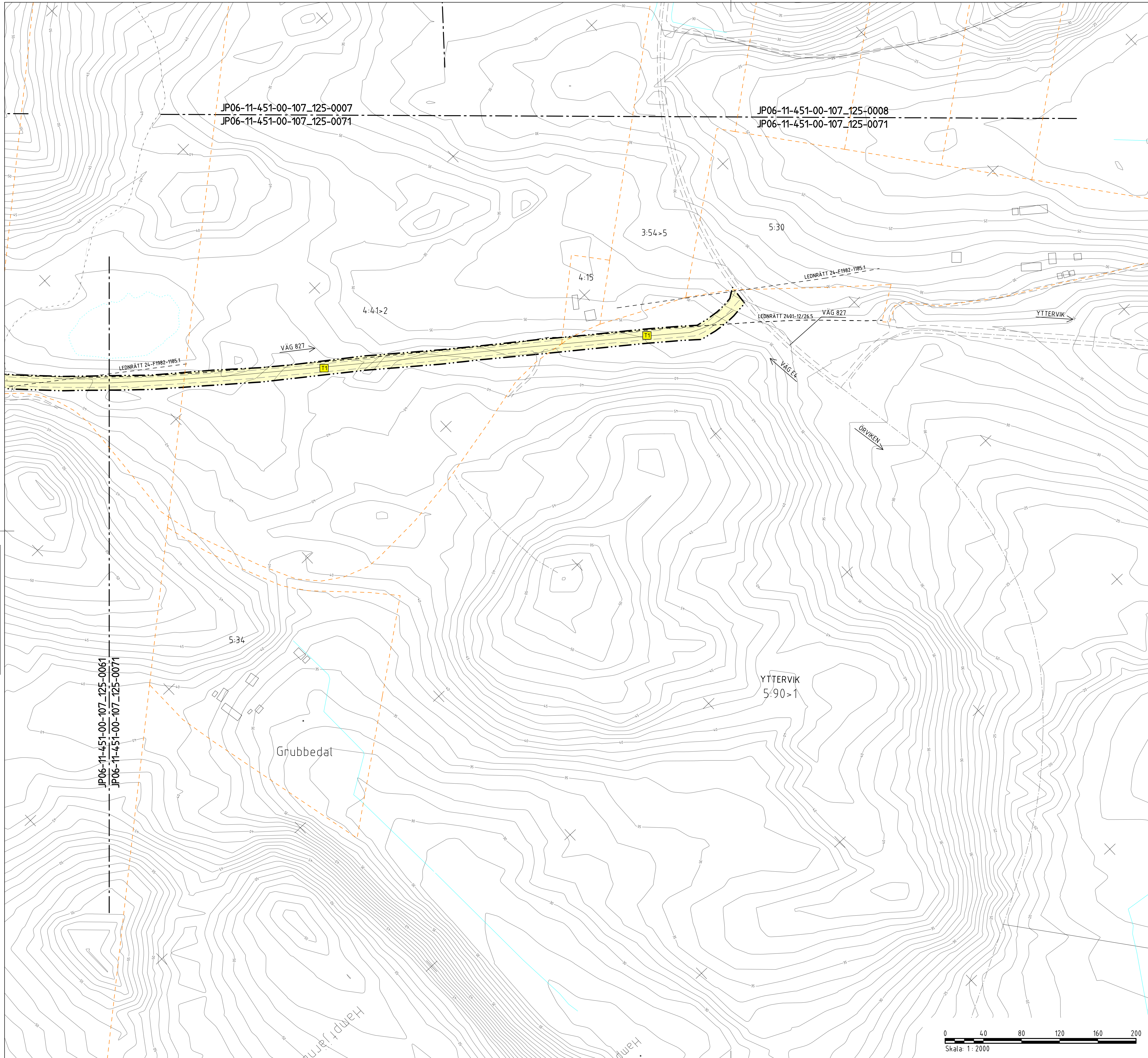
**TYP AV PLAN**  
**JÄRNVÄGSPLAN**

LEVERANTÖR www.afconsult.com	AVDELNING UPPDRAGSNUMMER 731561	LEVERANS/ÄNDRINGS-PM KONSTRUKTIONSNUMMER	TEKNOLOGI GRANSNINGSTATUS / SYFTE
TRAFIKVERKET	SKAPAD AV L. JOHANSSON	GRANSKAD AV M. NYBERG	PROJEKTERINGSTYP ANLÄGGNINGSTYP MARK
PLANKARTA	SKALA 1:2000	DATUM 2022-02-28	PROJEKTERINGSTYP ANLÄGGNINGSTYP MARK
FÖRVALTNING AV M. SVANBERG	BLAD A1	PROJEKTNUMMER FÖRVALTNING	BLAD 0061
			ANDR. 0071

Skala: 1:2000

Den här planen är Trafikverkets egendom. Allt obehörigt kopierande av någon annan är straffbart enligt lag.  
TRAFIKVERKET

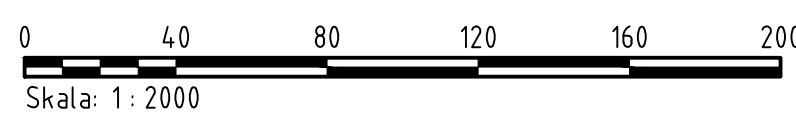




### TECKENFÖRKLARING

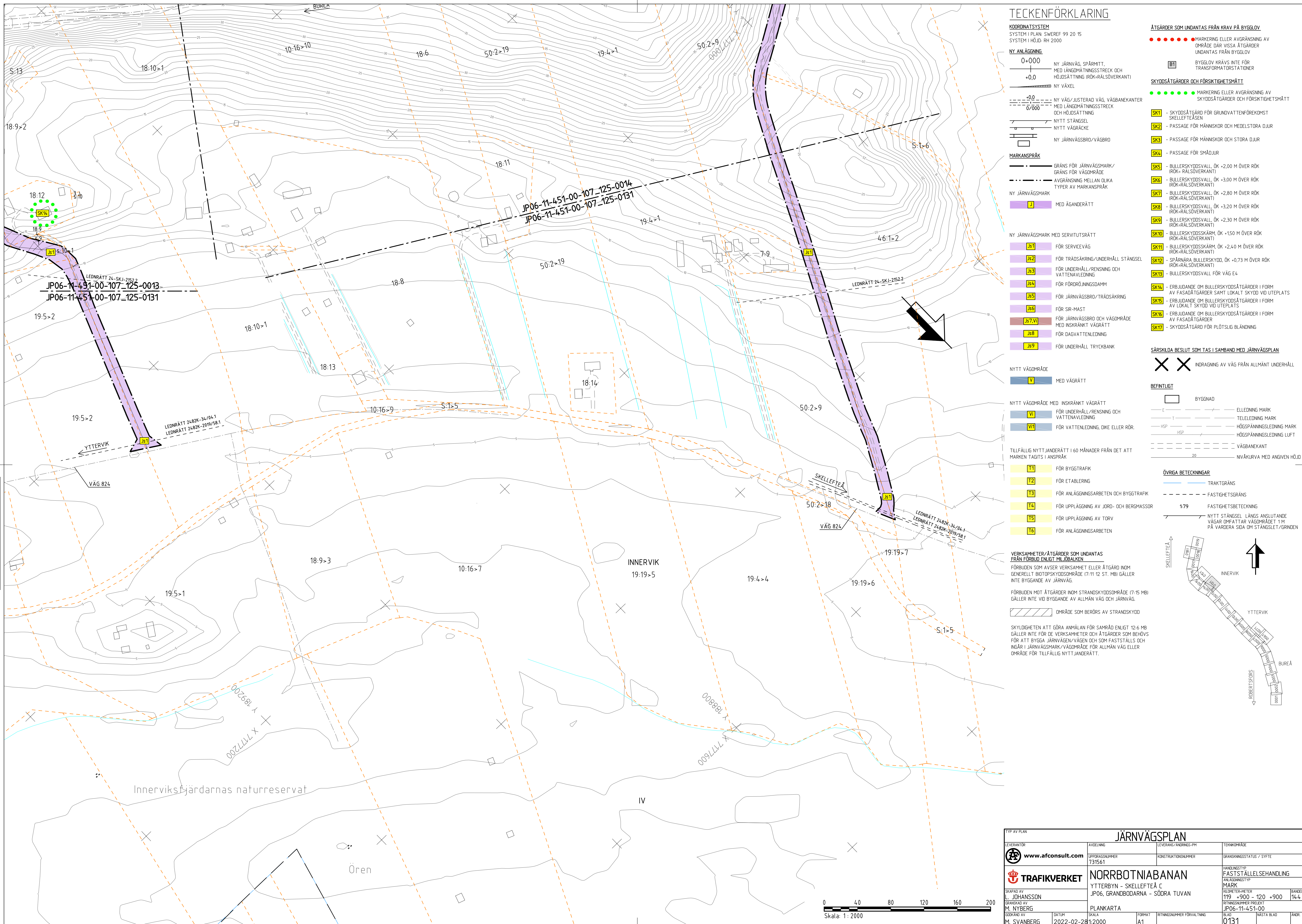
- KOORDINATSYSTEM**  
 SYSTEM I PLAN: SWEREF 99 20 15  
 SYSTEM I HÖJD: RH 2000
- NY ANLÄGGNING**  
 0+000 NY JÄRNVÄG, SPÅRMITT, MED LÄNGDMÄTNINGSSTRECK OCH HÖJDSÄTTNING (RÖK+RALSOVERKANT)  
 +0,0 NY VÄXEL  
 +0,0 NY VÄG/JUSTERAD VÄG, VÄGBANKEKANTER MED LÄNGDMÄTNINGSSTRECK OCH HÖJDSÄTTNING  
 NYTT STÅNGSEL  
 NYTT VÄGRÄCKE  
 NY JÄRNVÄGSBRO/VÄGBRO
- MÄRKANSPRÅK**  
 GRÄNS FÖR JÄRNVÄGSMARK/GRÄNS FÖR VÄGOMRÅDE  
 AVGRÄNSNING MELLAN OLKA TYPER AV MÄRKANSPRÅK  
 NY JÄRNVÄGSMARK  
 NY JÄRNVÄGSMARK MED SERVITUTSRÄTT
- NYTT VÄGOMRÅDE**  
 NYTT VÄGOMRÅDE MED VÄGRÄTT  
 NYTT VÄGOMRÅDE MED INSKRÄNKT VÄGRÄTT
- TILFÄLLE NYTTJÄNDERÄTT I 60 MÅNADER FRÅN DET ATT MÄRKEN TAGITS I ANSPRÅK**
- VERKSAMHETER/ÅTGÄRDER SOM UNDANTAS FRÅN FÖRBUD ENLIGT MILJÖBALKEN**  
 FÖRBUDEN SOM AVSER VERKSAMHET ELLER ÅTGÄRD INOM GENERELLT BIOTOPSKYDDOMRÅDE (7:11 12 ST. MBI) GÄLLER INTE BYGGANDE AV JÄRNVÄG.  
 FÖRBUDEN MOT ÅTGÄRDER INOM STRANDSKYDDOMRÅDE (7:15 MB) GÄLLER INTE VID BYGGANDE AV ALLMÄN VÄG OCH JÄRNVÄG.  
 OMRÅDE SOM BERÖRS AV STRANDSKYDD
- SKYDDIGHETEN ATT GÖRA ANMÄLAN FÖR SAMRÅD ENLIGT 12:6 MB GÄLLER INTE FÖR DE VERKSAMHETER OCH ÅTGÄRDER SOM BEHOVS FÖR ATT BYGGA JÄRNVÄGEN/VÄGEN OCH SOM FASTSTÄLLS OCH INGÅR I JÄRNVÄGSMARK/VÄGOMRÅDE FÖR ALLMÄN VÄG ELLER OMRÅDE FÖR TILFÄLLE NYTTJÄNDERÄTT.**
- ÅTGÄRDER SOM UNDANTAS FRÅN KRAV PÅ BYGGLOV**  
 ● ● ● ● ● MÄRKNING ELLER AVGRÄNSNING AV OMRÅDE DÄR VISSA ÅTGÄRDER UNDANTAS FRÅN BYGGLOV  
 [BT] BYGGLOV KRÄVS INTE FÖR TRANSFORMATORSTATIONER
- SKYDDÅTGÄRDER OCH FÖRSIKTIGHETSMÅTT**  
 ● ● ● ● ● MÄRKNING ELLER AVGRÄNSNING AV SKYDDÅTGÄRDER OCH FÖRSIKTIGHETSMÅTT
- SK1 - SKYDDÅTGÄRD FÖR GRUNDVATTENFÖREKOMST SKELLEFTEÅSEN
  - SK2 - PASSAGE FÖR MÄNNISKOR OCH MEDELSTORA DJUR
  - SK3 - PASSAGE FÖR MÄNNISKOR OCH STORA DJUR
  - SK4 - PASSAGE FÖR SMÅDJUR
  - SK5 - BULLERSKYDDSVALL ÖK +2,00 M ÖVER RÖK (RÖK+RALSOVERKANT)
  - SK6 - BULLERSKYDDSVALL ÖK +3,00 M ÖVER RÖK (RÖK+RALSOVERKANT)
  - SK7 - BULLERSKYDDSVALL ÖK +2,80 M ÖVER RÖK (RÖK+RALSOVERKANT)
  - SK8 - BULLERSKYDDSVALL ÖK +3,20 M ÖVER RÖK (RÖK+RALSOVERKANT)
  - SK9 - BULLERSKYDDSVALL ÖK +2,30 M ÖVER RÖK (RÖK+RALSOVERKANT)
  - SK10 - BULLERSKYDDSKÄRM ÖK +1,50 M ÖVER RÖK (RÖK+RALSOVERKANT)
  - SK11 - BULLERSKYDDSKÄRM ÖK +2,40 M ÖVER RÖK (RÖK+RALSOVERKANT)
  - SK12 - SPÅRNÄRA BULLERSKYDD ÖK +0,73 M ÖVER RÖK (RÖK+RALSOVERKANT)
  - SK13 - BULLERSKYDDSVALL FÖR VÄG E4
  - SK14 - ERBJUDANDE OM BULLERSKYDDÅTGÄRDER I FORM AV FASADÅTGÄRDER SAMT LOKALT SKYDD VID UTEPLATS
  - SK15 - ERBJUDANDE OM BULLERSKYDDÅTGÄRDER I FORM AV LOKALT SKYDD VID UTEPLATS
  - SK16 - ERBJUDANDE OM BULLERSKYDDÅTGÄRDER I FORM AV FASADÅTGÄRDER
  - SK17 - SKYDDÅTGÄRD FÖR PLOTSIG BÄLNING
- SÄRSKILDA BESLUT SOM TAS I SAMBAND MED JÄRNVÄGSPLAN**  
 X X INDRAGNING AV VÄG FRÅN ALLMÄN UNDERHÅLL
- BEFINTLIGT**  
 BYGGNAD  
 ELLEDNING MARK  
 TELELEDNING MARK  
 HÖGSPÄNNINGSLEDNING MARK  
 HÖGSPÄNNINGSLEDNING LUFT  
 VÄGBANKEKANT  
 NIVÅKURVA MED ANGIVEN HÖJD
- ÖVRIGA BETECKNINGAR**  
 TRAKTGRÄNS  
 FASTIGHETSGRÄNS  
 1:79 FASTIGHETSBECKNING  
 NYTT STÅNGSEL LÄNGS ANSLUTANDE VÄGAR OMFATTAR VÄGOMRÅDET 1 M PÅ VARERA SIDA OM STÅNGSELET/GRNDEN
- SKELLEFTEÅSEN**  
 INNEVÄG  
 YTTERVÄG  
 BUREÅ  
 ROBERTSBERG

Detta ritning är Trafikverkets egendom. Allt obehörigt  
 begärande av ritningen beivras enligt lag.  
 TRAFIKVERKET



<b>JÄRNVÄGSPLAN</b> YTTTERBYN - SKELLEFTEÅ C JP06, GRANDBODARNA - SÖDRA TUVAN			
UPPDRAGSNUMMER <b>731561</b>	KONSTRUKTIONSNUMMER 	GRANSNINGSTATUS / SYFTE <b>FASTSTÄLLEBEHANDLING</b>	HANDLINGSTYP <b>MARK</b>
LEVERANTÖR <b>www.afconsult.com</b>	SKAPAD AV <b>L. JOHANSSON</b>	GRANSKAD AV <b>M. NYBERG</b>	PLANKARTA SKALA <b>1:2000</b>
TRAFIKVERKET	DATUM <b>2022-02-28</b>	FÖRSTÄ <b>A1</b>	RITNINGENUMMER FÖRVALTNING <b>0071</b>
RITNINGENUMMER PROJEKT <b>JP06-11-451-00</b>	BLAD <b>14.4</b>	NÄSTA BLAD 	ANDR. 





### TECKENFÖRKLARING

**KOORDINATSYSTEM**  
SYSTEM 1 PLAN: SWEREF 99 20 15  
SYSTEM I HÖJD: RH 2000

**NY ANLÄGGNING**

- 0+000 NY JÄRNVÄG, SPÅRMITT, MED LÄNGDMÄTNINGSSTRECK OCH HÖJDSÄTTNING (RÖK+RÄLSÖVERKANT)
- +0,0 NY VÄXEL
- +0,0 NY VÄG/JUSTERAD VÄG, VÄGBANKEKANTER MED LÄNGDMÄTNINGSSTRECK OCH HÖJDSÄTTNING
- NYTT STÅNGSEL
- NYTT VÄGRÄCKE
- NY JÄRNVÄGSBRÖ/VÄGBRÖ

**MARKANSPRÅK**

- GRÄNS FÖR JÄRNVÄGSMARK/GRÄNS FÖR VÄGOMRÅDE
- AVGRÄNSNING MELLAN OLIKA TYPER AV MARKANSPRÅK
- NY JÄRNVÄGSMARK
- NY JÄRNVÄGSMARK MED SERVITUTSRÄTT
- NYTT VÄGOMRÅDE
- NYTT VÄGOMRÅDE MED INSKRÄNKT VÄGRÄTT
- TILFALLIG NYTTJÄNDERÄTT I 60 MÅNADER FRÅN DET ATT MARKEN TAGITS I ANSPRÅK

**SKYDDSAÖMGÅRDER OCH FÖRSIKTIGHETSOMRÅDE**

- GRÄNS FÖR JÄRNVÄGSMARK/GRÄNS FÖR VÄGOMRÅDE
- AVGRÄNSNING MELLAN OLIKA TYPER AV MARKANSPRÅK
- NY JÄRNVÄGSMARK
- NYTT VÄGOMRÅDE
- NYTT VÄGOMRÅDE MED INSKRÄNKT VÄGRÄTT
- TILFALLIG NYTTJÄNDERÄTT I 60 MÅNADER FRÅN DET ATT MARKEN TAGITS I ANSPRÅK

**ÖVRIGA BETECKNINGAR**

- TRAKTGRÄNS
- FASTIGHETSGRÄNS
- FASTIGHETSBECKNING
- NYTT STÅNGSEL LÄNGS ANSLUTANDE VÄGAR OMFATTAR VÄGOMRÅDET 1 M PÅ VARERA SIDA OM STÅNGSEL/GRNDEN

**VEKSAHETER/ÅTGÄRDER SOM UNDTANTAS FRÅN FÖRBUD ENLIGT MILJÖBALKEN**

FÖRBUDEN SOM AVSER VEKSAHETER ELLER ÅTGÄRD INOM GENERELLT BIODIVERSITETOMRÅDE (7:11 12 ST. MBI GÄLLER INTE BYGGANDE AV JÄRNVÄG.

FÖRBUDEN MOT ÅTGÄRDER INOM STRANDSKYDDSMRÅDE (7:15 MB) GÄLLER INTE VID BYGGANDE AV ALLMÅN VÄG OCH JÄRNVÄG.

OMRÅDE SOM BERÖRS AV STRANDSKYDD

SKYDDIGHETEN ATT GÖRA ANMÄLAN FÖR SANRÅD ENLIGT 12:6 MB GÄLLER INTE FÖR DE VEKSAHETER OCH ÅTGÄRDER SOM BEHÖVS FÖR ATT BYGGA JÄRNVÄGEN/VÄGEN OCH SOM FASTSTÄLLS OCH INGÅR I JÄRNVÄGSMARK/VÄGOMRÅDE FÖR ALLMÅN VÄG ELLER OMRÅDE FÖR TILFALLIG NYTTJÄNDERÄTT.

**ÅTGÄRDER SOM UNDTANTAS FRÅN KRAV PÅ BYGGLOV**

- MARKERING ELLER AVGRÄNSNING AV OMRÅDE DÄR VISSA ÅTGÄRDER UNDTANTAS FRÅN BYGGLOV
- BYGGLOV KRAVS INTE FÖR TRANSFORMATÖRSTATIONER

**SKYDDSAÖMGÅRDER OCH FÖRSIKTIGHETSOMRÅDE**

- MARKERING ELLER AVGRÄNSNING AV SKYDDSAÖMGÅRDER OCH FÖRSIKTIGHETSOMRÅDE
- SK1 - SKYDDSAÖMGÅRD FÖR GRUNDVATTENFÖREKOMST SKELLEFTEÅN
- SK2 - PASSAGE FÖR MÄNNISKOR OCH MEDELSTORA DJUR
- SK3 - PASSAGE FÖR MÄNNISKOR OCH STORA DJUR
- SK4 - PASSAGE FÖR SMÅDJUR
- SK5 - BULLERSKYDDSVALL ÖK +2,00 M ÖVER RÖK (RÖK+RÄLSÖVERKANT)
- SK6 - BULLERSKYDDSVALL ÖK +3,00 M ÖVER RÖK (RÖK+RÄLSÖVERKANT)
- SK7 - BULLERSKYDDSVALL ÖK +2,80 M ÖVER RÖK (RÖK+RÄLSÖVERKANT)
- SK8 - BULLERSKYDDSVALL ÖK +3,20 M ÖVER RÖK (RÖK+RÄLSÖVERKANT)
- SK9 - BULLERSKYDDSVALL ÖK +2,30 M ÖVER RÖK (RÖK+RÄLSÖVERKANT)
- SK10 - BULLERSKYDDSKÄRM ÖK +1,50 M ÖVER RÖK (RÖK+RÄLSÖVERKANT)
- SK11 - BULLERSKYDDSKÄRM ÖK +2,40 M ÖVER RÖK (RÖK+RÄLSÖVERKANT)
- SK12 - SPÄRRÄRRA BULLERSKYDD ÖK +0,73 M ÖVER RÖK (RÖK+RÄLSÖVERKANT)
- SK13 - BULLERSKYDDSVALL FÖR VÄG E4
- SK14 - ERBJUDANDE OM BULLERSKYDDSAÖMGÅRD I FORM AV FASADÅTGÄRDER SAMT LOKALT SKYDD VID UTEPLATS
- SK15 - ERBJUDANDE OM BULLERSKYDDSAÖMGÅRD I FORM AV LOKALT SKYDD VID UTEPLATS
- SK16 - ERBJUDANDE OM BULLERSKYDDSAÖMGÅRD I FORM AV FASADÅTGÄRDER
- SK17 - SKYDDSAÖMGÅRD FÖR PLÖTSLIG BÄLNING

**SÄRSKILDA BESLUT SOM TAS I SAMBAND MED JÄRNVÄGSPLAN**

- INDRAGNING AV VÄG FRÅN ALLMÅN UNDERHÅLL

**BEFINTLIGT**

- BYGGNAD
- ELLEDNING MARK
- TELELEDNING MARK
- HÖGSPÄNNINGSLEDNING MARK
- HÖGSPÄNNINGSLEDNING LUFT
- VÄGBANKEKANT
- NIVÅKURVA MED ANGIVEN HÖJD

**YPP AV PLAN**

**JÄRNVÄGSPLAN**

LEVERANTÖR: **www.afconsult.com**

AVDELNING: UPPDRAGSNUMMER 731561

LEVERANS/ÄNDRINGS-PM: KONSTRUKTIONSDOKUMENT

TEKNIKOMRÅDE: GRANSNINGSTATUS / SYFTE

TRAFIKVERKET

NORRBOTNIABANAN

YTTREBYN - SKELLEFTEÅ C

JP06, GRANDBODARN - SÖDRA TUVAN

HANDLINGS- / ANLÄGGNINGSTYP: FASTSTÄLLEBEHANDLING

PROJEKTOMRÅDE: MARK

PROJEKTOMRÅDE: 119 +900 - 120 +900

BAND: 14.4

SKARAD AV: L. JOHANSSON

GRANSKAD AV: M. NYBERG

PLANKARTA

SKALA: 1:2000

DATUM: 2022-02-28

FÖRST: A1

RITINGSNUMMER FÖRVALTNING: 0131

NÄSTA BLAD: ANK.

blad: 0131

platt:

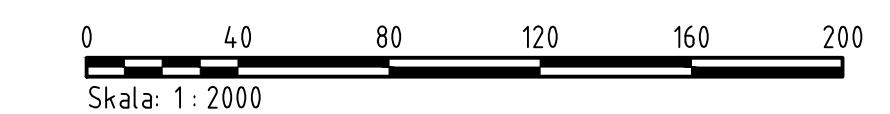
blad: 0131

platt:

blad: 0131

platt:

Denna ritning är Trafikverkets egendom. Allt obehörigt begagnande av ritningen beivras enligt lag.





Den här planen är Teckenförklaringens egendom. Allt obehörigt kopierande av riktningen beivras enligt lag.

TRAFIKVERKET

# TECKENFÖRKLARING

**KOORDINATSYSTEM**  
SYSTEM I PLAN: SWEREF 99 20 15  
SYSTEM I HÖJD: RH 2000

**NY ANLÄGGNING**  
0+000 NY JÄRNVÄG, SPÅRMITT, MED LÅNGMÄTNINGSSTRECK OCH HÖJDSÄTTNING (RÖK=RÅLSÖVERKANT)  
+0,0 NY VÄXEL  
+9,0 NY VÄG/JUSTERAD VÄG, VÄGBANKEKANTER MED LÅNGMÄTNINGSSTRECK OCH HÖJDSÄTTNING  
NYTT STÅNGSEL  
NYTT VÄGRÄCKE  
NY JÄRNVÄGSBRÖ/VÄGBRO

**MARKNSPRÅK**  
GRÄNS FÖR JÄRNVÄGSMARK/GRÄNS FÖR RÅLSÖVERKANT  
AVGRÄNSNING MELLAN OLKA TYPER AV MARKNSPRÅK

**NY JÄRNVÄGSMARK**  
MED ÄGANDERÄTT  
J

**NY JÄRNVÄGSMARK MED SERVITUTSRÄTT**  
J1 FÖR SERVICEVÄG  
J2 FÖR TRÄDSÄKRING/UNDERHÅLL STÅNGSEL  
J3 FÖR UNDERHÅLL/RENSNING OCH VATTENAVLEDNING  
J4 FÖR FÖRÖRNINGSDAMM  
J5 FÖR JÄRNVÄGSBRÖ/TRÄDSÄKRING  
J6 FÖR SIR-MAST  
J7-VI FÖR JÄRNVÄGSBRÖ OCH VÄGOMRÅDE MED INSKRÄNKT VÄGRÄTT  
J8 FÖR DAGVATTENLEDNING  
J9 FÖR UNDERHÅLL TRYCKBANK

**NYTT VÄGOMRÅDE**  
MED VÄGRÄTT  
V

**NYTT VÄGOMRÅDE MED INSKRÄNKT VÄGRÄTT**  
VI FÖR UNDERHÅLL/RENSNING OCH VATTENAVLEDNING  
VII FÖR VATTENLEDNING, DIKE ELLER RÖR

**TILFÄLLE NYTTJANDERÄTT I 60 MÅNADER FRÅN DET ATT MARKEN TAGITS I ANSPRÅK**  
T1 FÖR BYGGTRAFIK  
T2 FÖR ETABLERING  
T3 FÖR ANLÄGGNINGSBETEN OCH BYGGTRAFIK  
T4 FÖR UPPLÄGGNING AV JORD- OCH BERGMASSOR  
T5 FÖR UPPLÄGGNING AV TORV  
T6 FÖR ANLÄGGNINGSBETEN

**VERKSAMHETER/ÄTGÄRDER SOM UNDANTAS FRÅN FÖRBUD ENLIGT MILJÖBALKEN**  
FÖRBUDEN SOM AVSER VERKSAMHET ELLER ÄTGÄRD INOM GENERELLT BIOTOPSKYDDOMRÅDE (7:11 12 ST. MBI GÄLLER INTE BYGGANDE AV JÄRNVÄG)  
FÖRBUDEN MOT ÄTGÄRDER INOM STRANDSKYDDOMRÅDE (7:15 MB) GÄLLER INTE VID BYGGANDE AV ALLMÄN VÄG OCH JÄRNVÄG.  
OMRÅDE SOM BERÖRS AV STRANDSKYDD

SKYDDIGHETEN ATT GÖRA ANMÄLAN FÖR SANRÅD ENLIGT 12:6 MB GÄLLER INTE FÖR DE VERKSAMHETER OCH ÄTGÄRDER SOM BEHOVS FÖR ATT BYGGA JÄRNVÄGEN/VÄGEN OCH SOM FASTSTÄLLS OCH INGÅR I JÄRNVÄGSMARK/VÄGOMRÅDE FÖR ALLMÄN VÄG ELLER OMRÅDE FÖR TILFÄLLE NYTTJANDERÄTT.

**ÄTGÄRDER SOM UNDANTAS FRÅN KRAV PÅ BYGGLOV**  
MÄRKING ELLER AVGRÄNSNING AV OMRÅDE DÄR VISSA ÄTGÄRDER UNDANTAS FRÅN BYGGLOV  
BYGGLOV KRÄVS INTE FÖR TRANSFORMATORSTATIONER

**SKYDDÄTGÄRDER OCH FÖRSIKTIGHETSMÄTT**  
MÄRKING ELLER AVGRÄNSNING AV SKYDDÄTGÄRDER OCH FÖRSIKTIGHETSMÄTT

- SK1 - SKYDDÄTGÄRD FÖR GRUNDVATTENFÖREKOMST SKELLEFTEÅSEN
- SK2 - PASSAGE FÖR MÄNSKOR OCH MEDELSTORA DJUR
- SK3 - PASSAGE FÖR MÄNSKOR OCH STORA DJUR
- SK4 - PASSAGE FÖR SMÅDJUR
- SK5 - BULLERSKYDDSVALL ÖK +2,00 M ÖVER RÖK (RÖK=RÅLSÖVERKANT)
- SK6 - BULLERSKYDDSVALL ÖK +3,00 M ÖVER RÖK (RÖK=RÅLSÖVERKANT)
- SK7 - BULLERSKYDDSVALL ÖK +2,80 M ÖVER RÖK (RÖK=RÅLSÖVERKANT)
- SK8 - BULLERSKYDDSVALL ÖK +3,20 M ÖVER RÖK (RÖK=RÅLSÖVERKANT)
- SK9 - BULLERSKYDDSVALL ÖK +2,30 M ÖVER RÖK (RÖK=RÅLSÖVERKANT)
- SK10 - BULLERSKYDDSKÄRM ÖK -1,50 M ÖVER RÖK (RÖK=RÅLSÖVERKANT)
- SK11 - BULLERSKYDDSKÄRM ÖK +2,40 M ÖVER RÖK (RÖK=RÅLSÖVERKANT)
- SK12 - SPÄRRÄNSA BULLERSKYDD ÖK +0,73 M ÖVER RÖK (RÖK=RÅLSÖVERKANT)
- SK13 - BULLERSKYDDSVALL FÖR VÄG E4
- SK14 - ERBJUDANDE OM BULLERSKYDDÄTGÄRDER I FORM AV FASADÄTGÄRDER SAMT LOKALT SKYDD VID UTEPLATS
- SK15 - ERBJUDANDE OM BULLERSKYDDÄTGÄRDER I FORM AV LOKALT SKYDD VID UTEPLATS
- SK16 - ERBJUDANDE OM BULLERSKYDDÄTGÄRDER I FORM AV FASADÄTGÄRDER
- SK17 - SKYDDÄTGÄRD FÖR PLOTSUG BÄLNING

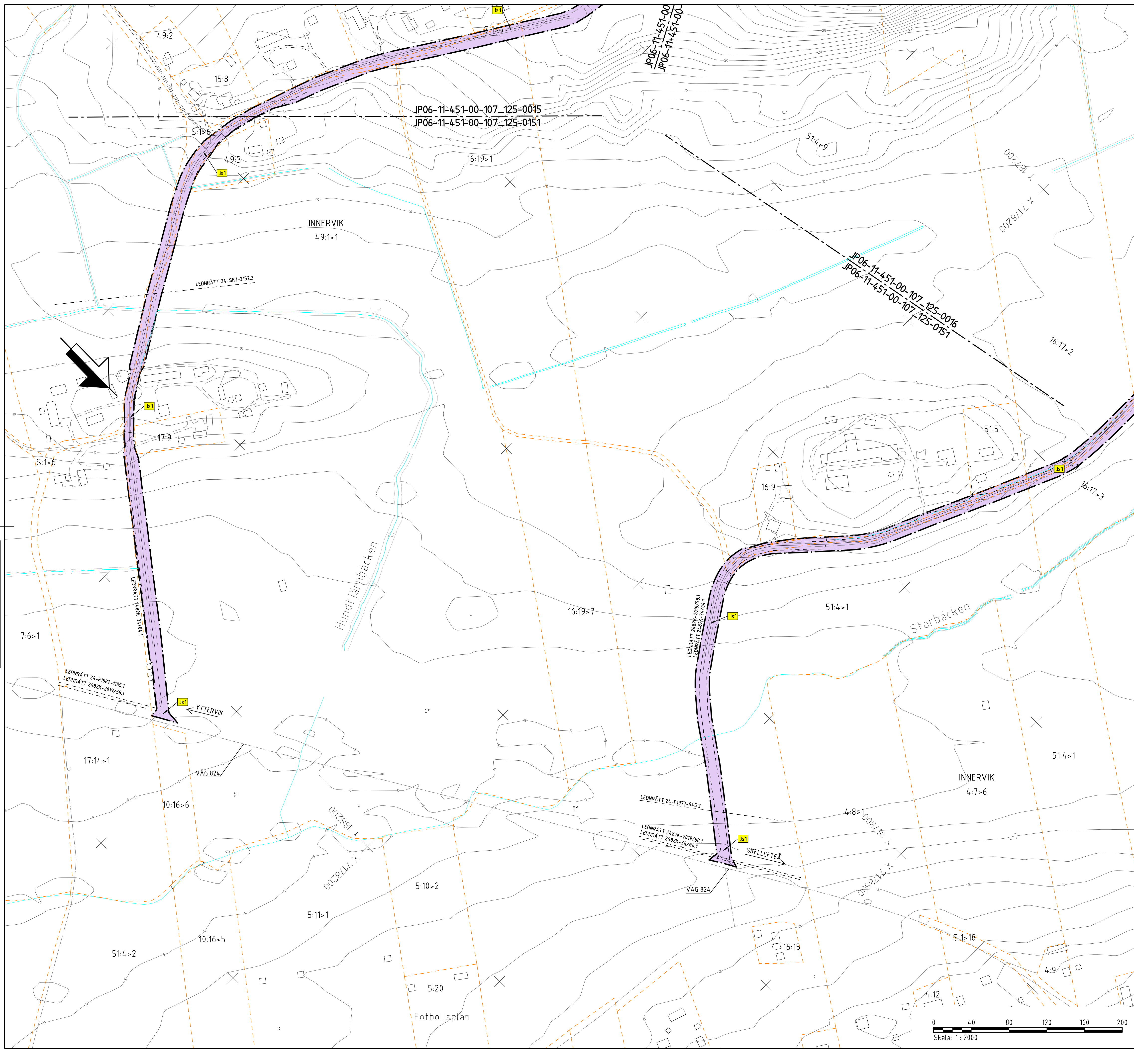
**SÄRSKILDA BESLUT SOM TAS I SAMBAND MED JÄRNVÄGSPLAN**  
XX INDRAGNING AV VÄG FRÅN ALLMÄN UNDERHÅLL

**BEFINTLIGT**

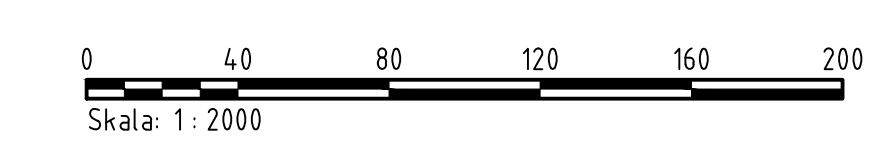
- BYGGNAD
- ELLEDNING MARK
- TELELEDNING MARK
- HÖGSPÄNNINGSLEDNING MARK
- HÖGSPÄNNINGSLEDNING LUFT
- VÄGBANKEKANT
- NIVÅKURVA MED ANGIVEN HÖJD

**ÖVRIGA BETECKNINGAR**

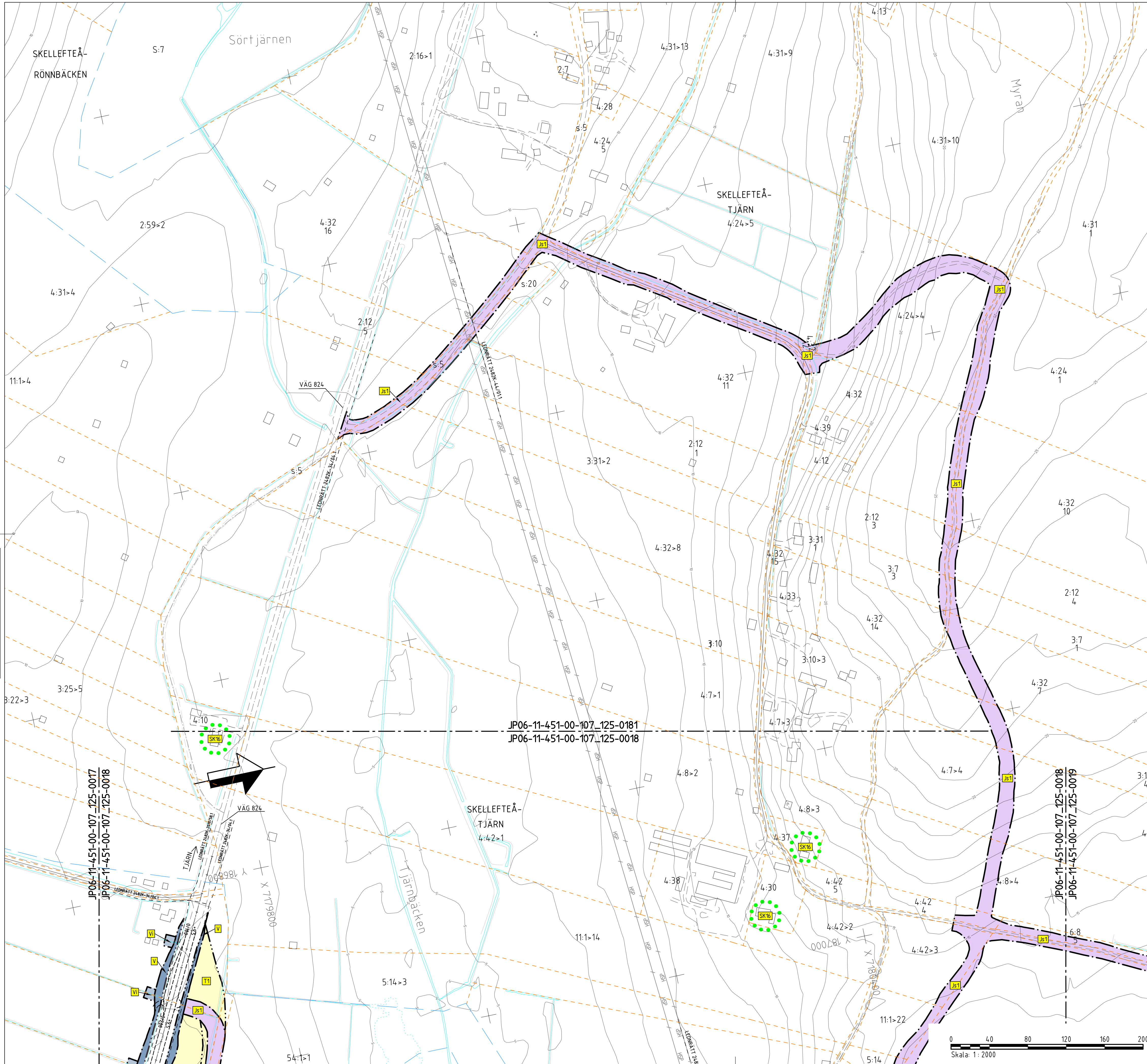
- TRAKTGRÄNS
- FASTIGHETSGRÄNS
- 1:79 FASTIGHETSBECKENING
- NYTT STÅNGSEL LÄNGS ANSLUTANDE VÄGAR OMFATTAR VÄGOMRÅDET 1 M PÅ VARERA SIDAN OM STÅNGSELET/GRUNDEN



JÄRNVÄGSPLAN			
LEVERANTÖR	AVDELNING	LIVSRANS/ÄNDRINGS-FH	TEKNOMÅL
www.afconsult.com	UPPERGÅNGSNUMMER 731561	KONSTRUKTIONSNUMMER	GRANSNINGSSTATUS / SYFTE
TRAFIKVERKET	NORRBOTNIABANAN		HANDLINGSTYP
SKARAD AV M. JOHANSSON		FASTSTÄLLESEHANDLING	
GRANSKAD AV M. NYBERG		ANLÄGGNINGSTYP	
FÖRORDNING AV M. SVANBERG		MARK	
PLANKARTA		FLÖKETERMETER	
SKALA: 1:2000		121 +275 - 122 +300	
DATUM: 2022-02-28		RITNINGSNUMMER PROJEKT	
FÖRSTAV: A1		JP06-11-451-00	
BILD: 0151		BLAD	
PLATTNÄMNER: A1		PLATTNÄMNER FÖRVALTNING	
BILD: 0151		BLAD	
PLATTNÄMNER: A1		PLATTNÄMNER FÖRVALTNING	
BILD: 0151		BLAD	







### TECKENFÖRKLARING

**KOORDINATSYSTEM**  
 SYSTEM I PLAN: SWEREF 99 20 15  
 SYSTEM I HÖJD: RH 2000

**NY ANLÄGGNING**

- 0+000 NY JÄRNVÄG, SPÅRMITT, MED LÅNGMÄTNINGSSTRECK OCH HÖJDSÄTTNING (RÖK=RÄLSÖVERKANT)
- +0,0 NY VÄXEL
- +0,0 NY VÄG/JUSTERAD VÄG, VÄGBANKEKANTER MED LÅNGMÄTNINGSSTRECK OCH HÖJDSÄTTNING
- NYTT STÅNGSEL
- NYTT VÄGRÄCKE
- NY JÄRNVÄGSBRÖ/VÄGBRÖ

**MARKANSPRÅK**

- GRÄNS FÖR JÄRNVÄGSMARK/GRÄNS FÖR VÄGOMRÅDE
- AVGRÄNSNING MELLAN OLIKA TYPER AV MARKANSPRÅK

**NY JÄRNVÄGSMARK**

- J MED ÄGANDERÄTT

**NY JÄRNVÄGSMARK MED SERVITUTSRÄTT**

- Js1 FÖR SERVICEVÄG
- Js2 FÖR TRÄDSKÄRNING/UNDERHÅLL STÅNGSEL
- Js3 FÖR UNDERHÅLL/RENSNING OCH VATTENAVLEDNING
- Js4 FÖR FÖRÖRJNINGSDAMM
- Js5 FÖR JÄRNVÄGSBRÖ/TRÄDSÄKRING
- Js6 FÖR SIR-MAST
- Js7.VI FÖR JÄRNVÄGSBRÖ OCH VÄGOMRÅDE MED INSKRÄNKT VÄGRÄTT
- Js8 FÖR DAGVATTENLEDNING
- Js9 FÖR UNDERHÅLL TRYCKBANK

**NYTT VÄGOMRÅDE**

- V MED VÄGRÄTT

**NYTT VÄGOMRÅDE MED INSKRÄNKT VÄGRÄTT**

- VI FÖR UNDERHÅLL/RENSNING OCH VATTENAVLEDNING
- VII FÖR VATTENLEDNING, DKE ELLER RÖR

**TILFÄLLE NYTT JÄNDERÄTT I 60 MÅNADER FRÅN DET ATT MARKEN TAGITS I ANSPRÅK**

- T1 FÖR BYGGTRAFIK
- T2 FÖR ETABLERING
- T3 FÖR ANLÄGGNINGSARBETEN OCH BYGGTRAFIK
- T4 FÖR UPPLÄGGNING AV JORD- OCH BERGMASSOR
- T5 FÖR UPPLÄGGNING AV TORV
- T6 FÖR ANLÄGGNINGSARBETEN

**VERKSAMHETER/ÅTGÄRDER SOM UNDANTAS FRÅN FÖRBUJ ENLIGT MILJÖBALKEN**

FÖRBUJEN SOM AVSER VERKSAMHET ELLER ÅTGÄRD INOM GENERellt BIOTOPSKYDDOMRÅDE (7:11 12 ST. MBI GÄLLER INTE BYGGANDE AV JÄRNVÄG

FÖRBUJEN MOT ÅTGÄRDER INOM STRANDSKYDDOMRÅDE (7:15 MBI GÄLLER INTE VID BYGGANDE AV ALLMÄN VÄG OCH JÄRNVÄG

OMRÅDE SOM BERÖRS AV STRANDSKYDD

SKYDDIGHETEN ATT GÖRA ANMÄLAN FÖR SAMRÄD ENLIGT 12:6 MBI GÄLLER INTE FÖR DE VERKSAMHETER OCH ÅTGÄRDER SOM BEHOVS FÖR ATT BYGGA JÄRNVÄG/VÄGEN OCH SOM FASTSTÄLLS OCH INGÅR I JÄRNVÄGSMARK/VÄGOMRÅDE FÖR ALLMÄN VÄG ELLER OMRÅDE FÖR TILFÄLLE NYTT JÄNDERÄTT.

**ÅTGÄRDER SOM UNDANTAS FRÅN KRAV PÅ BYGGLOV**

- MÄRKNING ELLER AVGRÄNSNING AV OMRÅDE DÄR VISSA ÅTGÄRDER UNDANTAS FRÅN BYGGLOV
- BT BYGGLOV KRAVS INTE FÖR TRANSFORMATORSTATIONER

**SKYDDÅTGÄRDER OCH FÖRSIKTIGHETSMÅTT**

- MÄRKNING ELLER AVGRÄNSNING AV SKYDDÅTGÄRDER OCH FÖRSIKTIGHETSMÅTT
- SK1 - SKYDDÅTGÄRD FÖR GRUNDVATTENFÖREKOMST SKELLEFTEÅSEN
- SK2 - PASSAGE FÖR MÄNNISKOR OCH MEDELSTORA DJUR
- SK3 - PASSAGE FÖR MÄNNISKOR OCH STORA DJUR
- SK4 - PASSAGE FÖR SMÅDJUR
- SK5 - BULLERSKYDDSVALL ÖK +2,00 M ÖVER RÖK (RÖK=RÄLSÖVERKANT)
- SK6 - BULLERSKYDDSVALL ÖK +3,00 M ÖVER RÖK (RÖK=RÄLSÖVERKANT)
- SK7 - BULLERSKYDDSVALL ÖK +2,80 M ÖVER RÖK (RÖK=RÄLSÖVERKANT)
- SK8 - BULLERSKYDDSVALL ÖK +3,20 M ÖVER RÖK (RÖK=RÄLSÖVERKANT)
- SK9 - BULLERSKYDDSVALL ÖK +2,30 M ÖVER RÖK (RÖK=RÄLSÖVERKANT)
- SK10 - BULLERSKYDDSKÄRM ÖK +1,50 M ÖVER RÖK (RÖK=RÄLSÖVERKANT)
- SK11 - BULLERSKYDDSKÄRM ÖK +2,40 M ÖVER RÖK (RÖK=RÄLSÖVERKANT)
- SK12 - SPÄRRÄNSA BULLERSKYDD ÖK +0,73 M ÖVER RÖK (RÖK=RÄLSÖVERKANT)
- SK13 - BULLERSKYDDSVALL FÖR VÄG E4
- SK14 - ERBJUDANDE OM BULLERSKYDDÅTGÄRDER I FORM AV FASADÅTGÄRDER SAMT LOKALT SKYDD VID UTEPLATS
- SK15 - ERBJUDANDE OM BULLERSKYDDÅTGÄRDER I FORM AV LOKALT SKYDD VID UTEPLATS
- SK16 - ERBJUDANDE OM BULLERSKYDDÅTGÄRDER I FORM AV FASADÅTGÄRDER
- SK17 - SKYDDÅTGÄRD FÖR PLOTSUG BÄLNING

**SÄRSKILDA BESLUT SOM TAS I SAMBAND MED JÄRNVÄGSPLAN**

- XX INDRAGNING AV VÄG FRÅN ALLMÄN UNDERHÅLL

**BEFINTLIGT**

- BYGGNAD
- ELLEDNING MARK
- TELELEDNING MARK
- HÖGSPÄNNINGSLEDNING MARK
- HÖGSPÄNNINGSLEDNING LUFT
- VÄGBANKEKANT
- NIVÅKURVA MED ANGIVEN HÖJD

**ÖVRIGA BETECKNINGAR**

- TRAKTGRÄNS
- FASTIGHETSGRÄNS
- 1:79 FASTIGHETSBETECKNING
- NYTT STÅNGSEL LÄNGS ANSLUTANDE VÄGAR OMFATTAR VÄGOMRÅDET 1 M PÅ VARERA SIDA OM STÅNGSEL/GRNDE
- SKELLEFTEÅ
- INNERVIK
- YTTERRVIK
- BUREÅ
- ROBERTSBERGS

**JÄRNVÄGSPLAN**

LEVERANTÖR: **www.afconsult.com**

TRAFIKVERKET

SKARAD AV: M. JOHANSSON  
 GRANSKAD AV: M. NYBERG  
 FÖRORDNING AV: M. SVANBERG

AVDELNING: UPPDRAGSNUMMER 731561

LEVERANS-/ÄNDRINGS-PM

TEKNIKUMRÅDE

GRANSNINGSTATUS / SYFTE

HANDLINGSTYP: FASTSTÄLLESEHANDLING

ANLÄGGNINGSTYP: MARK

FLÖKTER/HEMTER: 124 +000 - 125 +000

RITNINGSNUMMER PROJEKT: JP06-11-451-00

BLAD: 0181

PLANKARTA

SKALA: 1:2000

DATA: 2022-02-28

FORNAT: A1

BLAD: 14.4

ANDR: 14.4

SKALA: 1:2000

FORNAT: A1

BLAD: 14.4

ANDR: 14.4

Detta ritning är Trafikverkets egendom. Allt obehörigt  
 begärande av ritningen beivras enligt lag.  
 TRAFIKVERKET

JP06-11-451-00-107\_125-0017  
 JP06-11-451-00-107\_125-0018

JP06-11-451-00-107\_125-0181  
 JP06-11-451-00-107\_125-0018

JP06-11-451-00-107\_125-0018  
 JP06-11-451-00-107\_125-0019

