

TECKENFÖRKLARING

KOORDINATSYSTEM
SYSTEM I PLAN: SWEREF 99 20 15
SYSTEM I HÖJD: RH 2000

NY ANLÄGGNING
0+000 NY JÄRNVÄG, SPÅRMITT, MED LÄNGDMÄTNINGSSTRECK OCH HÖJDSÄTTNING (RÖK=RÄLSÖVERKANT)
+0,0 NY VÄXEL
-+0,0 NY VÄG/JUSTERAD VÄG, VÄGBANKANTER MED LÄNGDMÄTNINGSSTRECK OCH HÖJDSÄTTNING
NYTT STÅNGSEL
NYTT VÄGRÄCKE
NY JÄRNVÄGSBRÖ/VÄGBRO

MARKANSPRÅK
GRÄNS FÖR JÄRNVÄGSMARK/GRÄNS FÖR VÄGOMRÅDE
AVGRÄNSNING MELLAN OLIKA TYPER AV MARKANSPRÅK

NY JÄRNVÄGSMARK
MED ÄGANDERÄTT
J1 FÖR SERVICEVÄG
J2 FÖR TRÄDSÄKRING/UNDERHÅLL STÅNGSEL
J3 FÖR UNDERHÅLL/RENSNING OCH VATTENAVLEDNING
J4 FÖR FÖRÖRNINGSDAMM
J5 FÖR JÄRNVÄGSBRÖ/TRÄDSÄKRING
J6 FÖR SIR-MAST
J7-VI FÖR JÄRNVÄGSBRÖ OCH VÄGOMRÅDE MED INSKRÄNKT VÄGRÄTT
J8 FÖR DAGVATTENLEDNING
J9 FÖR UNDERHÅLL TRYCKBANK

NYTT VÄGOMRÅDE
MED VÄGRÄTT
V FÖR VÄGRÄTT

NYTT VÄGOMRÅDE MED INSKRÄNKT VÄGRÄTT
VI FÖR UNDERHÅLL/RENSNING OCH VATTENAVLEDNING
VII FÖR VATTENLEDNING, DKE ELLER RÖR

TILFÄLLEGT NYTT JÄNDERÄTT I 60 MÅNADER FRÅN DET ATT MARKEN TAGITS I ANSPRÅK
T1 FÖR BYGGTRAFIK
T2 FÖR ETABLERING
T3 FÖR ANLÄGGNINGSARBETEN OCH BYGGTRAFIK
T4 FÖR UPPLÄGGNING AV JORD- OCH BERGMASSOR
T5 FÖR UPPLÄGGNING AV TORV
T6 FÖR ANLÄGGNINGSARBETEN

VERKSAMHETER/ÅTGÄRDER SOM UNDANTAS FRÅN FÖRBUD ENLIGT MILJÖBALKEN
FÖRBUDEN SOM AVSER VERKSAMHETER ELLER ÅTGÄRDER INOM GENERELLT BIOTOPSKYDDOMRÅDE (7:11 12 ST. MB) GÄLLER INTE BYGGANDE AV JÄRNVÄG
FÖRBUDEN MOT ÅTGÄRDER INOM STRANDSKYDDOMRÅDE (7:15 MB) GÄLLER INTE VID BYGGANDE AV ALLMÄN VÄG OCH JÄRNVÄG
OMRÅDE SOM BERÖRS AV STRANDSKYDD

SKYDDIGHETEN ATT GÖRA ANMÄLAN FÖR SAMRÄD ENLIGT 12:6 MB GÄLLER INTE FÖR DE VERKSAMHETER OCH ÅTGÄRDER SOM BEHOVS FÖR ATT BYGGA JÄRNVÄGEN/VÄGEN OCH SOM FASTSTÄLLS OCH INGÅR I JÄRNVÄGSMARK/VÄGOMRÅDE FÖR ALLMÄN VÄG ELLER OMRÅDE FÖR TILFÄLLEGT NYTT JÄNDERÄTT.

ÅTGÄRDER SOM UNDANTAS FRÅN KRAV PÅ BYGGLOV
MÄRKNING ELLER AVGRÄNSNING AV OMRÅDE DÄR VISSA ÅTGÄRDER UNDANTAS FRÅN BYGGLOV
BYGGLOV KRAVS INTE FÖR TRANSFORMATORSTATIONER

SKYDDÅTGÄRDER OCH FÖRSIKTIGHETSÅTGÄRDER
MÄRKNING ELLER AVGRÄNSNING AV SKYDDÅTGÄRDER OCH FÖRSIKTIGHETSÅTGÄRDER
SK1 - SKYDDÅTGÄRD FÖR GRUNDVATTENFÖREKOMST SKELLETFESEN
SK2 - PASSAGE FÖR MÄNSKOR OCH MEDELSTORA DJUR
SK3 - PASSAGE FÖR MÄNSKOR OCH STORA DJUR
SK4 - PASSAGE FÖR SMÅDJUR
SK5 - BULLERSKYDDSVALL ÖK +2,00 M ÖVER RÖK (RÖK=RÄLSÖVERKANT)
SK6 - BULLERSKYDDSVALL ÖK +3,00 M ÖVER RÖK (RÖK=RÄLSÖVERKANT)
SK7 - BULLERSKYDDSVALL ÖK +2,80 M ÖVER RÖK (RÖK=RÄLSÖVERKANT)
SK8 - BULLERSKYDDSVALL ÖK +3,20 M ÖVER RÖK (RÖK=RÄLSÖVERKANT)
SK9 - BULLERSKYDDSVALL ÖK +2,30 M ÖVER RÖK (RÖK=RÄLSÖVERKANT)
SK10 - BULLERSKYDDSKÄRM ÖK +1,50 M ÖVER RÖK (RÖK=RÄLSÖVERKANT)
SK11 - BULLERSKYDDSKÄRM ÖK +2,40 M ÖVER RÖK (RÖK=RÄLSÖVERKANT)
SK12 - SPÄRRÄRA BULLERSKYDD ÖK +0,73 M ÖVER RÖK (RÖK=RÄLSÖVERKANT)
SK13 - BULLERSKYDDSVÄG FÖR VÄG E4
SK14 - ERBJUDANDE OM BULLERSKYDDÅTGÄRDER I FORM AV FASADÅTGÄRDER SAMT LOKALT SKYDD VID UTEPLATS
SK15 - ERBJUDANDE OM BULLERSKYDDÅTGÄRDER I FORM AV LOKALT SKYDD VID UTEPLATS
SK16 - ERBJUDANDE OM BULLERSKYDDÅTGÄRDER I FORM AV FASADÅTGÄRDER
SK17 - SKYDDÅTGÄRD FÖR PLOTSIG BÄLNING

SÄRSKILDA BESLUT SOM TAS I SAMBAND MED JÄRNVÄGSPLAN
XX INDRAGNING AV VÄG FRÅN ALLMÄN UNDERHÅLL

BEFINTLIGT
BYGGNAD
ELLEDNING MARK
TELELEDNING MARK
HÖGSPÄNNINGSLEDNING MARK
HÖGSPÄNNINGSLEDNING LUFT
VÄGBANKANT
NIVÅKURVA MED ANGIVEN HÖJD

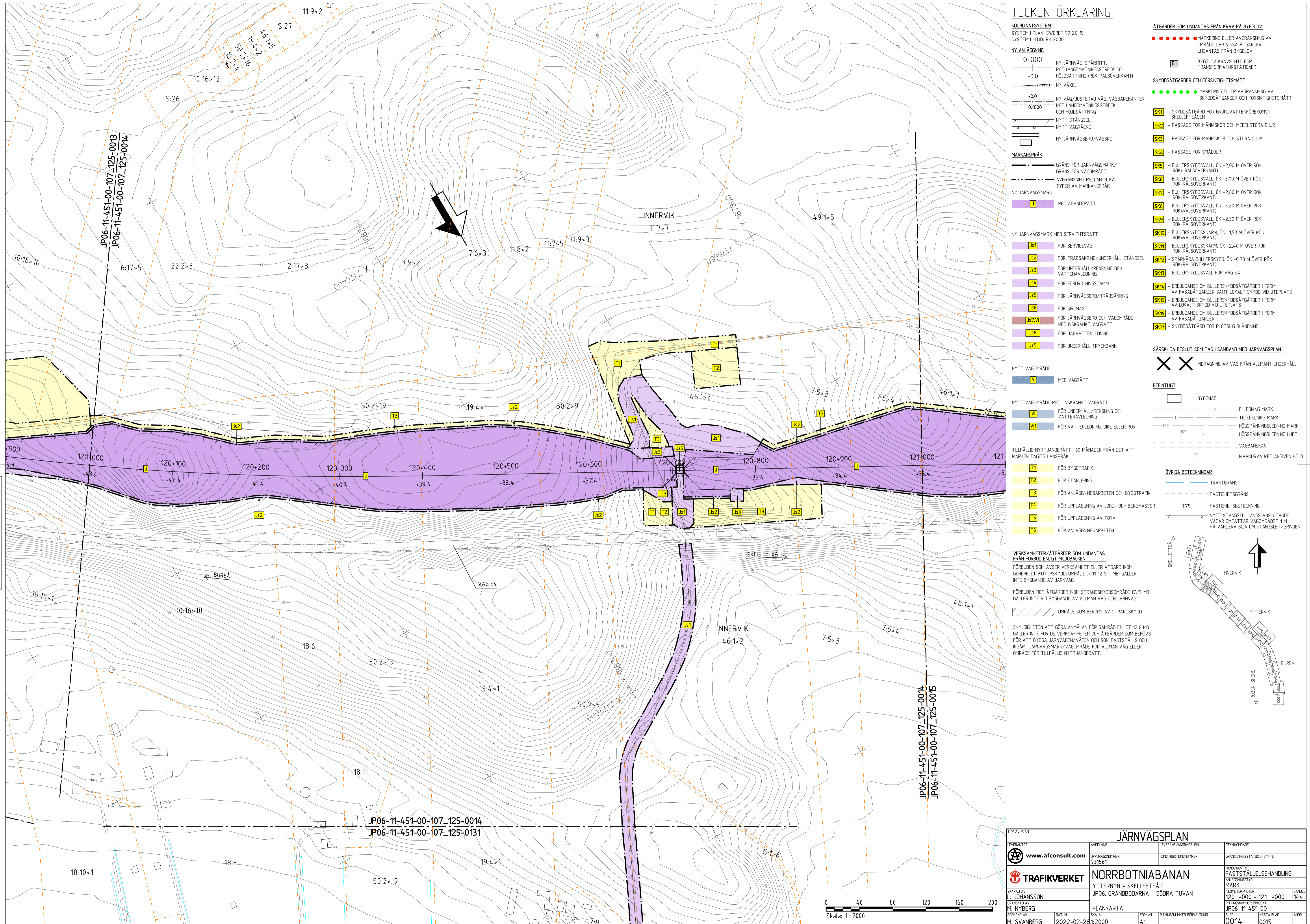
ÖVRIGA BETECKNINGAR
TRAKTGRÄNS
FASTIGHETSGRÄNS
1:79 FASTIGHETSBEFICKNING
NYTT STÅNGSEL LÅNGS ANSLUTANDE VÄGAR OMFATTAR VÄGOMRÅDET 1 M PÅ VARDERA SIDA OM STÅNGSLET/GRNDE

TYP AV PLAN
LEVERANTÖR **www.afconsult.com**
TRAFIKVERKET
SKAPAD AV L. JOHANSSON
GRANSKAD AV M. NYBERG
FÖRORDNING AV M. SVANBERG
DATOR 2022-02-28
SKALA 1:2000
FÖRSTÄBLAD 0013
ANDR. 0014

JÄRNVÄGSPLAN
LEVERANS-/ÄNDRINGS-PM
TEKNISKT/PLÅN
GRANSNINGSSTATUS / SYFTE
UPPDRAGSNUMMER 731561
KONSTRUKTIONSNUMMER
GRANDNINGSSTATUS / SYFTE
HANDLINGSTYP
FASTSTÄLLESEHANDLING
ANLÄGGNINGSTYP
MARK
PROJEKTERHETER
119 +000 - 120 +000
BANDL 14.4
RITINGSNUMMER PROJEKT JP06-11-451-00
RITINGSNUMMER FÖRVALTNING
BLAD 0013
TISTA BLAD 0014
ANDR. 0014

Skala: 1 : 2000

Denna plan avseende Teckenförklaringens avgränsning. Allt obehörigt utgår från denna plan. Trafikverket



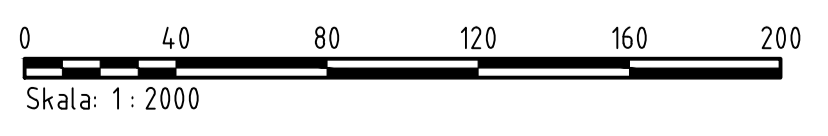
- ### TECKENFÖRKLARING
- KOORDINATSYSTEM
SYSTEM I PLAN: SWEREF 99 20 15
SYSTEM I HÖJD: RH 2000
- NY ANLÄGGNING
0+000 NY JÄRNVÄG, SPÅRMITT, MED LÅNGMÄTNINGSSTRECK OCH HÖJDSÄTTNING (RÖK+RALSOVERKANT)
+0,0 NY VÄXEL
-0,0 NY VÄG/JUSTERAD VÄG, VÄGBANKENTER MED LÅNGMÄTNINGSSTRECK OCH HÖJDSÄTTNING
NYTT STÅNGSEL NYTT VÄGRÄCKE
NY JÄRNVÄGSBRÖ/VÄGBRO
- MARKNSPRÅK
GRÄNS FÖR JÄRNVÄGSMARK/GRÄNS FÖR VÄGOMRÅDE
AVGRÄNSNING MELLAN OLIKA TYPER AV MARKNSPRÅK
- NY JÄRNVÄGSMARK
NY JÄRNVÄGSMARK MED SERVITUTSRÄTT
NYTT VÄGOMRÅDE
NYTT VÄGOMRÅDE MED INSKRÄNKT VÄGRÄTT
NYTT VÄGOMRÅDE MED INSKRÄNKT VÄGRÄTT
- TILFÄLLE NYTTJÄNDERÄTT I 60 MÅNADER FRÅN DET ATT MARKEN TAGITS I ANSPRÅK
- ÖVRIGA BETECKNINGAR
- SKYDDÅTGÄRDER OCH FÖRSIKTIGHETSÅTGÄRDER
RÖK + RALSOVERKANT
BYGGLOV KRÄVS INTE FÖR TRANSFORMATORSTATIONER
- SKYDDÅTGÄRDER OCH FÖRSIKTIGHETSÅTGÄRDER
MÄRKNING ELLER AVGRÄNSNING AV SKYDDÅTGÄRDER OCH FÖRSIKTIGHETSÅTGÄRDER
- SK1 - SKYDDÅTGÄRD FÖR GRUNDVATTENFÖREKOMST
SK2 - PASSAGE FÖR MÄNNISKOR OCH MEDELSTORA DJUR
SK3 - PASSAGE FÖR MÄNNISKOR OCH STORA DJUR
SK4 - PASSAGE FÖR SMÅDJUR
SK5 - BULLERSKYDDSVALL ÖK +2,00 M ÖVER RÖK (RÖK+RALSOVERKANT)
SK6 - BULLERSKYDDSVALL ÖK +3,00 M ÖVER RÖK (RÖK+RALSOVERKANT)
SK7 - BULLERSKYDDSVALL ÖK +2,80 M ÖVER RÖK (RÖK+RALSOVERKANT)
SK8 - BULLERSKYDDSVALL ÖK +3,20 M ÖVER RÖK (RÖK+RALSOVERKANT)
SK9 - BULLERSKYDDSVALL ÖK +2,30 M ÖVER RÖK (RÖK+RALSOVERKANT)
SK10 - BULLERSKYDDSKÄRM ÖK +1,50 M ÖVER RÖK (RÖK+RALSOVERKANT)
SK11 - BULLERSKYDDSKÄRM ÖK +2,40 M ÖVER RÖK (RÖK+RALSOVERKANT)
SK12 - SPÅRÄNÄRA BULLERSKYDD ÖK +0,73 M ÖVER RÖK (RÖK+RALSOVERKANT)
SK13 - BULLERSKYDDSVALL FÖR VÄG E4
SK14 - ERBJUDANDE OM BULLERSKYDDÅTGÄRDER I FORM AV FASADÅTGÄRDER SAMT LOKALT SKYDD VID UTEPLATS
SK15 - ERBJUDANDE OM BULLERSKYDDÅTGÄRDER I FORM AV LOKALT SKYDD VID UTEPLATS
SK16 - ERBJUDANDE OM BULLERSKYDDÅTGÄRDER I FORM AV FASADÅTGÄRDER
SK17 - SKYDDÅTGÄRD FÖR PLÖTSLIG BÄLNING
- SÄRSKILDA BESLUT SOM TAS I SAMBAND MED JÄRNVÄGSPLAN
INDRAGNING AV VÄG FRÅN ALLMANT UNDERHÅLL
- BEFINTLIGT
BYGGNAD
ELLEDNING MARK
TELELEDNING MARK
HÖGSPÄNNINGSLEDNING MARK
HÖGSPÄNNINGSLEDNING LUFT
VÄGBANKANT
NIVÅKURVA MED ANGIVEN HÖJD

- VERKSAMHETER/ÅTGÄRDER SOM UNDTAS FRÅN FÖRBUD ENLIGT MILJÖBALKEN
FÖRBUDEN SOM AVSER VERKSAMHETER ELLER ÅTGÄRD INOM GENERellt BIOTOPSKYDDOMRÅDE (7:11 12 ST. MB) GÄLLER INTE BYGGANDE AV JÄRNVÄG.
FÖRBUDEN MOT ÅTGÄRDER INOM STRANDSKYDDOMRÅDE (7:15 MB) GÄLLER INTE VID BYGGANDE AV ALLMÄN VÄG OCH JÄRNVÄG.
- OMRÅDE SOM BERÖRS AV STRANDSKYDD
- SKYDDIGHETEN ATT GÖRA ANMÄLAN FÖR SAMRÄD ENLIGT 12:6 MB GÄLLER INTE FÖR DE VERKSAMHETER OCH ÅTGÄRDER SOM BEHOVS FÖR ATT BYGGA JÄRNVÄG/VÄG OCH SOM FASTSTÄLLS OCH INGÅR I JÄRNVÄGSMARK/VÄGOMRÅDE FÖR ALLMÄN VÄG ELLER OMRÅDE FÖR TILFÄLLE NYTTJÄNDERÄTT.

TYP AV PLAN		JÄRNVÄGSPLAN		
LEVERANTÖR	AVDELNING	LEVERANS-/ÄNDRINGS-PM	TEKNOLOGI	
www.afconsult.com	UPPRÄGNSNUMMER 731561	KONSTRUKTIONSNUMMER	GRANSNINGSSTATUS / SYFTE	
TRAFIKVERKET	NORRBOTNIABANAN		HANDLINGSTYP	
GÄRD AV L. JOHANSSON	YTTERBYN - SKELLEFTÅ C		FASTSTÄLLESEHANDLING	
GRÄNSKAD AV M. NYBERG	JP06, GRANDBODARNA - SÖDRA TUVAN		ANLÄGGNINGSTYP	
FÖRKÄND AV M. SVANBERG	PLANKARTA	SKALA	MARK	
	DATA	DATUM	FÖRKORTNINGAR	
		2022-02-28	JP06-11-451-00	
		1:2000	RITINGSNUMMER FÖRVALTNING	
		A1	BLAD	
			0014	
			TJUSTA BLAD	
			0015	
			ANDR.	

Den här ritningen är Trafikverkets egendom. Allt obehörigt kopierande av ritningen beivras enligt lag.
TRAFIKVERKET

XREF
idb_jrefname
plottname
idb_username



TECKENFÖRKLARING

KOORDINATSYSTEM

SYSTEM 1 PLAN: SWEREF 99 20 15
SYSTEM 1 HÖJD: RH 2000

NY ANLÄGGNING

0+000 NY JÄRNVÄG, SPÅRMITT, MED LÅNGMÄTNINGSSTRECK OCH HÖJDSÄTTNING (RÖK=RÄLSÖVERKANT)

+0,0 NY VÄXEL

-+0,0 NY VÄG/JUSTERAD VÄG, VÄGBANKKANTER MED LÅNGMÄTNINGSSTRECK OCH HÖJDSÄTTNING

NYTT STÅNGSEL

NYTT VÄGRÄCKE

NY JÄRNVÄGSBRÖ/VÄGBRÖ

MARKANSPRÅK

GRÄNS FÖR JÄRNVÄGSMARK/GRÄNS FÖR VÄGOMRÅDE

AVGRÄNSNING MELLAN OLKA TYPER AV MARKANSPRÅK

NY JÄRNVÄGSMARK

J MED ÄGANDERÄTT

NY JÄRNVÄGSMARK MED SERVITUTSRÄTT

J1 FÖR SERVICEVÄG

J2 FÖR TRÄDSKÄRNG/UNDERHÅLL STÅNGSEL

J3 FÖR UNDERHÅLL/RENSNING OCH VATTENAVLEDNING

J4 FÖR FÖRÖRNINGSDDAMM

J5 FÖR JÄRNVÄGSBRÖ/TRÄDSÄKRING

J6 FÖR SIR-MAST

J7 FÖR JÄRNVÄGSBRÖ OCH VÄGOMRÅDE MED INSKRÄNKT VÄGRÄTT

J8 FÖR DAGVATTENLEDNING

J9 FÖR UNDERHÅLL TRYCKBANK

NYTT VÄGOMRÅDE

V MED VÄGRÄTT

NYTT VÄGOMRÅDE MED INSKRÄNKT VÄGRÄTT

V1 FÖR UNDERHÅLL/RENSNING OCH VATTENAVLEDNING

V2 FÖR VATTENAVLEDNING, DKE ELLER RÖR

TILFÄLLE NYTT ÄGANDERÄTT I 60 MÅNADER FRÅN DET ATT MARKEN TAGITS I ANSPRÅK

T1 FÖR BYGGTRAFIK

T2 FÖR ETABLERING

T3 FÖR ANLÄGGNINGSARBETEN OCH BYGGTRAFIK

T4 FÖR UPPLÄGGNING AV JORD- OCH BERGMASSOR

T5 FÖR UPPLÄGGNING AV TORV

T6 FÖR ANLÄGGNINGSARBETEN

VERKSAMHETER/ÅTGÄRDER SOM UNDANTAS FRÅN FÖRBUD ENLIGT MILJÖBALKEN

FÖRBUDEN SOM AVSER VERKSAMHETER ELLER ÅTGÄRDER INOM GENERellt BIOTOPSKYDDOMRÅDE (7:11 12 ST. MBI GÄLLER INTE BYGGANDE AV JÄRNVÄG

FÖRBUDEN MOT ÅTGÄRDER INOM STRANDSKYDDOMRÅDE (7:15 MBI) GÄLLER INTE VID BYGGANDE AV ALLMÄN VÄG OCH JÄRNVÄG

OMRÅDE SOM BERÖRS AV STRANDSKYDD

SKYDDIGHETEN ATT GÖRA ANMÄLAN FÖR SAMRÄD ENLIGT 12:6 MBI GÄLLER INTE FÖR DE VERKSAMHETER OCH ÅTGÄRDER SOM BEHOVS FÖR ATT BYGGA JÄRNVÄGEN/VÄGEN OCH SOM FASTSTÄLLS OCH INGÅR I JÄRNVÄGSMARK/VÄGOMRÅDE FÖR ALLMÄN VÄG ELLER OMRÅDE FÖR TILFÄLLE NYTT ÄGANDERÄTT.

ÖVRIGA BETECKNINGAR

TRAKTGRÄNS

FASTIGHETSGRÄNS

FASTIGHETS BETECKNING

NYTT STÅNGSEL LÅNGS ANSLUTANDE VÄGAR OMFAFTAR VÄGOMRÅDET 1 M PÅ VARERA SIDA OM STÅNGSEL/GRNDEN

SKELLETTÄ

INNERVIK

YTTERRIK

BUREÅ

ROBERT DREJERS

S-1-6

51-4-9

16-19-1

16-19-1

16-19-1

16-19-1

16-19-1

16-19-1

16-19-1

16-19-1

16-19-1

16-19-1

16-19-1

16-19-1

16-19-1

16-19-1

16-19-1

16-19-1

16-19-1

16-19-1

16-19-1

16-19-1

16-19-1

16-19-1

16-19-1

16-19-1

16-19-1

16-19-1

16-19-1

16-19-1

16-19-1

16-19-1

16-19-1

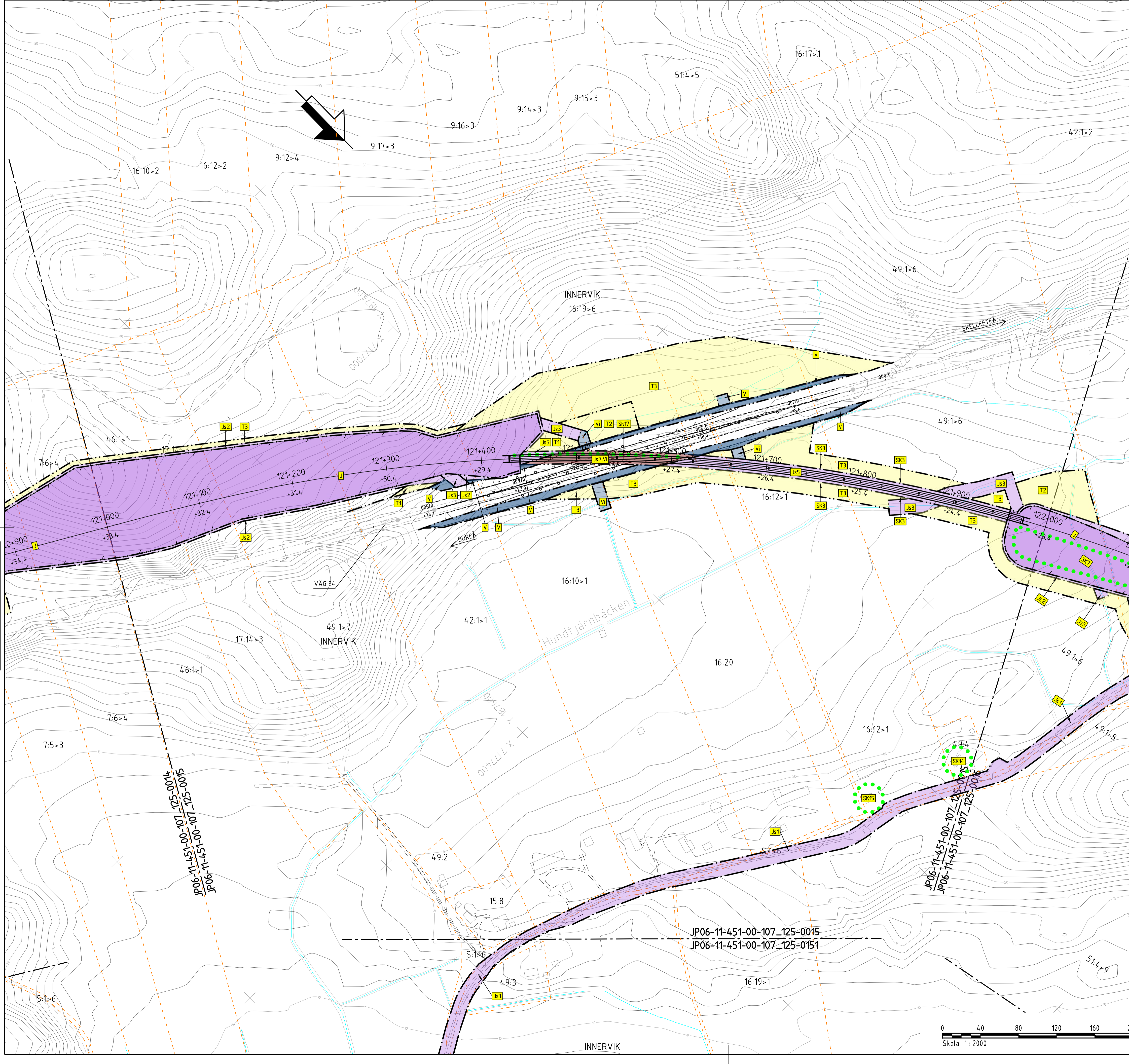
16-19-1

16-19-1

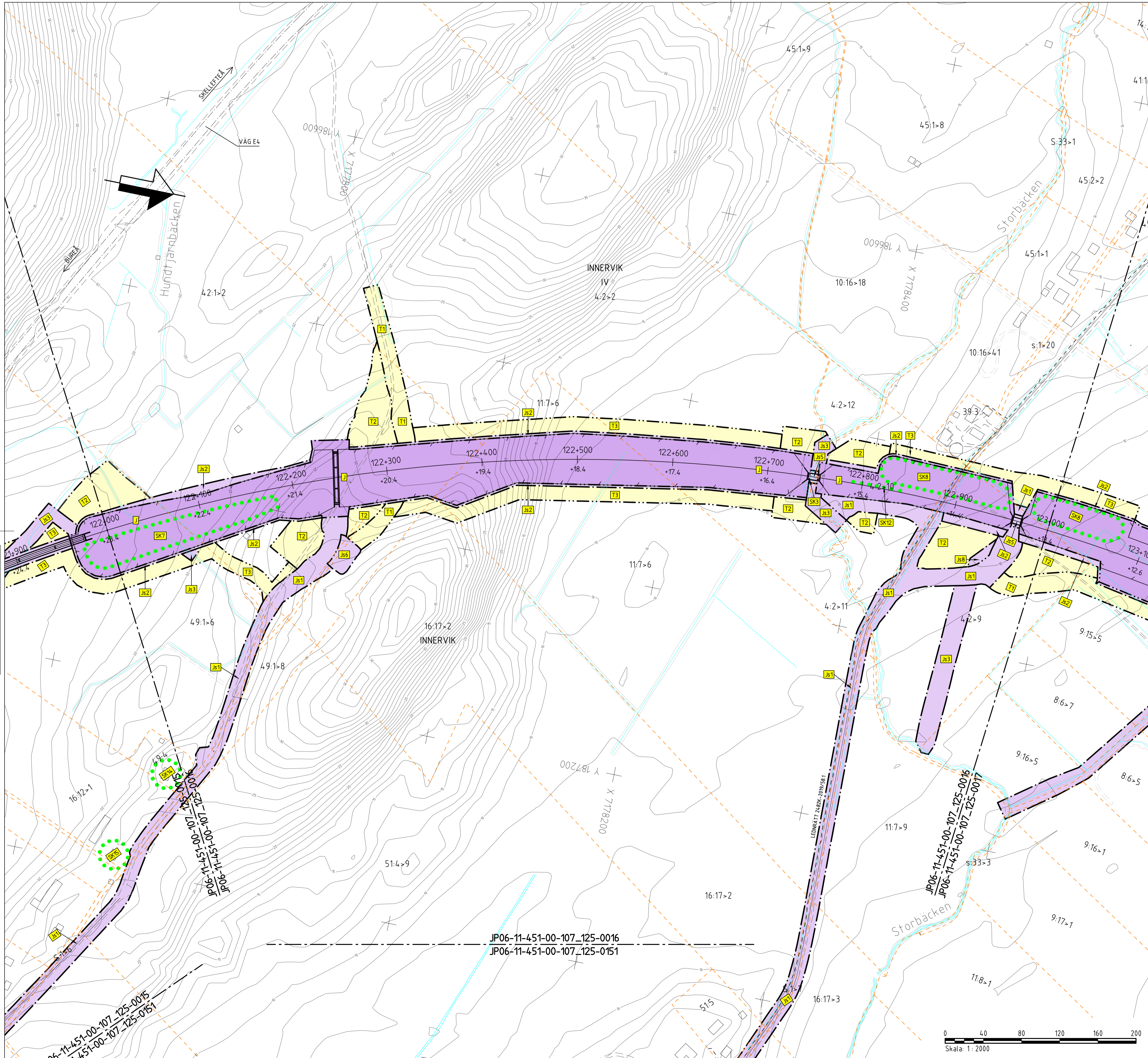
16-19-1

TYP AV PLAN				JÄRNVÄGSPLAN			
LEVERANTÖR	www.afconsult.com	AVDELNING	LEVERANS/ÄNDRINGS-PM	TEKNIKOMRÅDE	GRANSNINGSTATUS / SYFTE	LEVERANS/ÄNDRINGS-PM	
SKAPAD AV	L. JOHANSSON	UPPDRAGSNUMMER	731561	KONSTRUKTIONSNUMMER	GRANSNINGSTATUS / SYFTE	LEVERANS/ÄNDRINGS-PM	
GRANSAD AV	M. NYBERG	NORRBOTNIABANAN		HANDLINGSTYP	FASTSTALLESEHANDLING		
FÖRORDNING AV	M. SVANBERG	YTTERBYN - SKELLETTÄ C		ANLÄGGNINGSTYP	MARK		
FÖRORDNING AV	M. SVANBERG	JP06, GRANDBODARNÄ - SÖDRA TUVAN		PROJEKTERHETER	121 +000 - 122 +000		
DATUM		2022-02-28	SKALA	1:2000	PLANKARTA	RITNINGSNUMMER PROJEKT	
FÖRÄTT		A1	RITNINGSNUMMER FÖRVALTNING		BLAD	14.4	
DATUM		2022-02-28	SKALA	1:2000	PLANKARTA	RITNINGSNUMMER PROJEKT	
FÖRÄTT		A1	RITNINGSNUMMER FÖRVALTNING		BLAD	14.4	
DATUM		2022-02-28	SKALA	1:2000	PLANKARTA	RITNINGSNUMMER PROJEKT	
FÖRÄTT		A1	RITNINGSNUMMER FÖRVALTNING		BLAD	14.4	

idb_jrename plottme idb_arsname



Dessa ritningar är Teckenförklaringens egendom. Allt obehörigt kopierande eller vidarebefordran av ritningarna är straffbart enligt lag. TRAFIKVERKET



TECKENFÖRKLARING

KOORDINATSYSTEM
SYSTEM I PLAN: SWEREF 99 20 15
SYSTEM I HÖJD: RH 2000

NY ANLÄGGNING
0+000 NY JÄRNVÄG, SPÅRMITT, MED LÄNGDMÄTNINGSSTRECK OCH HÖJDSÄTTNING (RÖK-RÄLSÖVERKANT) NY VÄXEL
+0,0 NY VÄG/JUSTERAD VÄG, VÄGBANKEKANTER MED LÄNGDMÄTNINGSSTRECK OCH HÖJDSÄTTNING
NYTT STÅNGSEL
NYTT VÄGRÄCKE
NY JÄRNVÄGSBRÖ/VÄGBRÖ

MARKANSPRÅK
GRÄNS FÖR JÄRNVÄGSMARK/GRÄNS FÖR VÄGOMRÅDE
AVGRÄNSNING MELLAN OLIKA TYPER AV MARKANSPRÅK
NY JÄRNVÄGSMARK
J MED ÄGANDERÄTT

NY JÄRNVÄGSMARK MED SERVITUTSRÄTT
J1 FÖR SERVICEVÄG
J2 FÖR TRÄDSÄKRING/UNDERHÅLL STÅNGSEL
J3 FÖR UNDERHÅLL/RENSNING OCH VATTENAVLEDNING
J4 FÖR FÖRÖRJNINGSDAMM
J5 FÖR JÄRNVÄGSBRÖ/TRÄDSÄKRING
J6 FÖR SIR-MAST
J7 FÖR JÄRNVÄGSBRÖ OCH VÄGOMRÅDE MED INSKRÄNKT VÄGRÄTT
J8 FÖR DAGVATTENLEDNING
J9 FÖR UNDERHÅLL TRYCKBANK

NYTT VÄGOMRÅDE
V MED VÄGRÄTT
NYTT VÄGOMRÅDE MED INSKRÄNKT VÄGRÄTT
V1 FÖR UNDERHÅLL/RENSNING OCH VATTENAVLEDNING
V2 FÖR VATTENAVLEDNING, DKE ELLER RÖR

TILFÄLLE NYTT JÄNDERÄTT I 60 MÅNADER FRÅN DET ATT MARKEN TAGITS I ANSPRÅK
T1 FÖR BYGGTRAFIK
T2 FÖR ETABLERING
T3 FÖR ANLÄGGNINGSARBETEN OCH BYGGTRAFIK
T4 FÖR UPPLÄGGNING AV JORD- OCH BERGMASSOR
T5 FÖR UPPLÄGGNING AV TORV
T6 FÖR ANLÄGGNINGSARBETEN

VERKSAMHETER/ÅTGÄRDER SOM UNDTANTAS FRÅN FÖRBUD ENLIGT MILJÖBALKEN
FÖRBUDEN SOM AVSER VERKSAMHET ELLER ÅTGÄRD INOM GENERellt BIOTOPSKYDDOMRÅDE (7:11 12 ST. MB) GÄLLER INTE BYGGANDE AV JÄRNVÄG.
FÖRBUDEN MOT ÅTGÄRDER INOM STRANDSKYDDOMRÅDE (7:15 MB) GÄLLER INTE VID BYGGANDE AV ALLMÄN VÄG OCH JÄRNVÄG.
OMRÅDE SOM BERÖRS AV STRANDSKYDD

SKYDDIGHETEN ATT GÖRA ANMÄLAN FÖR SAMRÅD ENLIGT 12:6 MB GÄLLER INTE FÖR DE VERKSAMHETER OCH ÅTGÄRDER SOM BEHOVS FÖR ATT BYGGA JÄRNVÄGEN/VÄGEN OCH SOM FASTSTÄLLS OCH INGÅR I JÄRNVÄGSMARK/VÄGOMRÅDE FÖR ALLMÄN VÄG ELLER OMRÅDE FÖR TILFÄLLE NYTT JÄNDERÄTT.

ÅTGÄRDER SOM UNDTANTAS FRÅN KRAV PÅ BYGGLOV
••••• MÄRKNING ELLER AVGRÄNSNING AV OMRÅDE DÄR VISSA ÅTGÄRDER UNDTANTAS FRÅN BYGGLOV

BT BYGGLOV KRÄVS INTE FÖR TRANSFORMATORSTATIONER

SKYDDÅTGÄRDER OCH FÖRSIKTIGHETSOMRÅDE
••••• MÄRKNING ELLER AVGRÄNSNING AV SKYDDÅTGÄRDER OCH FÖRSIKTIGHETSOMRÅDE

SK1 - SKYDDÅTGÄRD FÖR GRUNDVATTENFÖREKOMST SKELLEFTEÅSEN
SK2 - PASSAGE FÖR MÄNNISKOR OCH MEDELSTORA DJUR
SK3 - PASSAGE FÖR MÄNNISKOR OCH STORA DJUR
SK4 - PASSAGE FÖR SMÅDJUR
SK5 - BULLERSKYDDSVALL ÖK +2,00 M ÖVER RÖK (RÖK-RÄLSÖVERKANT)
SK6 - BULLERSKYDDSVALL ÖK +3,00 M ÖVER RÖK (RÖK-RÄLSÖVERKANT)
SK7 - BULLERSKYDDSVALL ÖK +2,80 M ÖVER RÖK (RÖK-RÄLSÖVERKANT)
SK8 - BULLERSKYDDSVALL ÖK +3,20 M ÖVER RÖK (RÖK-RÄLSÖVERKANT)
SK9 - BULLERSKYDDSVALL ÖK +2,30 M ÖVER RÖK (RÖK-RÄLSÖVERKANT)
SK10 - BULLERSKYDDSKÄRM ÖK -1,50 M ÖVER RÖK (RÖK-RÄLSÖVERKANT)
SK11 - BULLERSKYDDSKÄRM ÖK +2,40 M ÖVER RÖK (RÖK-RÄLSÖVERKANT)
SK12 - SPÄRRÄROR BULLERSKYDD ÖK +0,73 M ÖVER RÖK (RÖK-RÄLSÖVERKANT)
SK13 - BULLERSKYDDSVALL FÖR VÄG E4
SK14 - ERBJUDANDE OM BULLERSKYDDÅTGÄRDER I FORM AV FASADÅTGÄRDER SAMT LOKALT SKYDD VID UTEPLATS
SK15 - ERBJUDANDE OM BULLERSKYDDÅTGÄRDER I FORM AV LOKALT SKYDD VID UTEPLATS
SK16 - ERBJUDANDE OM BULLERSKYDDÅTGÄRDER I FORM AV FASADÅTGÄRDER
SK17 - SKYDDÅTGÄRD FÖR PLOTSLIG BILÄGGNING

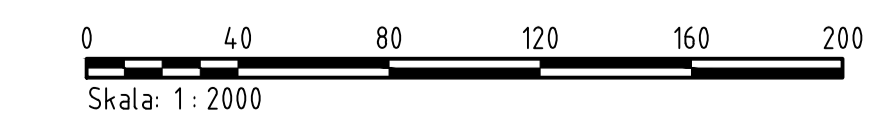
SÄRSKILDA BESLUT SOM TAS I SAMBAND MED JÄRNVÄGSPLAN
XX INDRAGNING AV VÄG FRÅN ALLMÄN UNDERHÅLL

BEFINTLIGT
BYGGNAD
ELEDDNING MARK
TELELEDNING MARK
HÖGSPÄNNINGSLEDNING MARK
HÖGSPÄNNINGSLEDNING LUFT
VÄGBANKEKANT
NIVÅKURVA MED ANGIVEN HÖJD

ÖVRIGA BETECKNINGAR
TRAKTGRÄNS
FASTIGHETSGRÄNS
FASTIGHETSBEFICKNING
1:79
NYTT STÅNGSEL LÄNGS ANSLUTANDE VÄGAR OMFATTAR VÄGOMRÅDET 1 M PÅ VARERA SIDA OM STÅNGSEL/GRNDE



JÄRNVÄGSPLAN			
LEVERANTÖR	AVDELNING	LEVERANS/ÄNDRINGS-PH	TEKNOLOGI
www.afconsult.com	UPPERGÅNGSNUMMER 731561	KONSTRUKTIONSNUMMER	GRANSKNINGSSTATUS / SYFTE
TRAFIKVERKET	NORRBOTNIABANAN		HANDLINGSTYP FASTSTÄLLESEHANDLING
GRANSKAD AV M. NYBERG	YTTERBYN - SKELLEFTEÅ C		ANLÄGGNINGSTYP MARK
GRANSKAD AV M. SVANBERG	JP06, GRANDBODARNA - SÖDRA TUVAN		FLÖKTER/HEMSTÄLL 122 +000 - 123 +000
FÖRORDNING AV M. SVANBERG	DATUM 2022-02-28	SKALA 1:2000	PLANKARTA
		FÖRSTÄLLNING A1	RITINGSNUMMER FÖRVALTNING 0016
			BLAD 0017
			ANDR. 14.4



Den här ritningen är Trafikverkets egendom. Allt obehörigt
begagnande av ritningen beivras enligt lag.
TRAFIKVERKET

XREF

A3

V

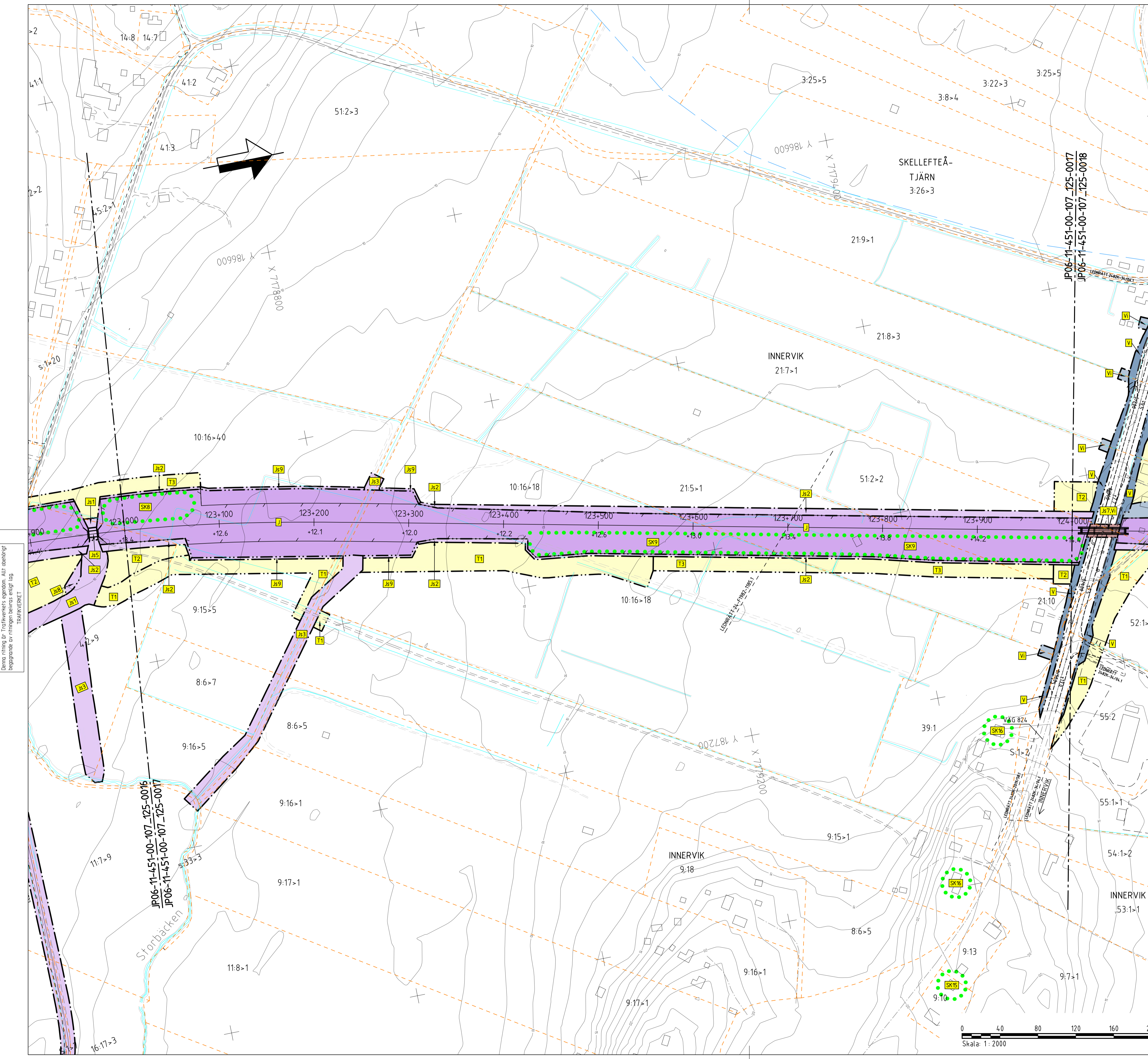
A

V

A3

A

tbl_username

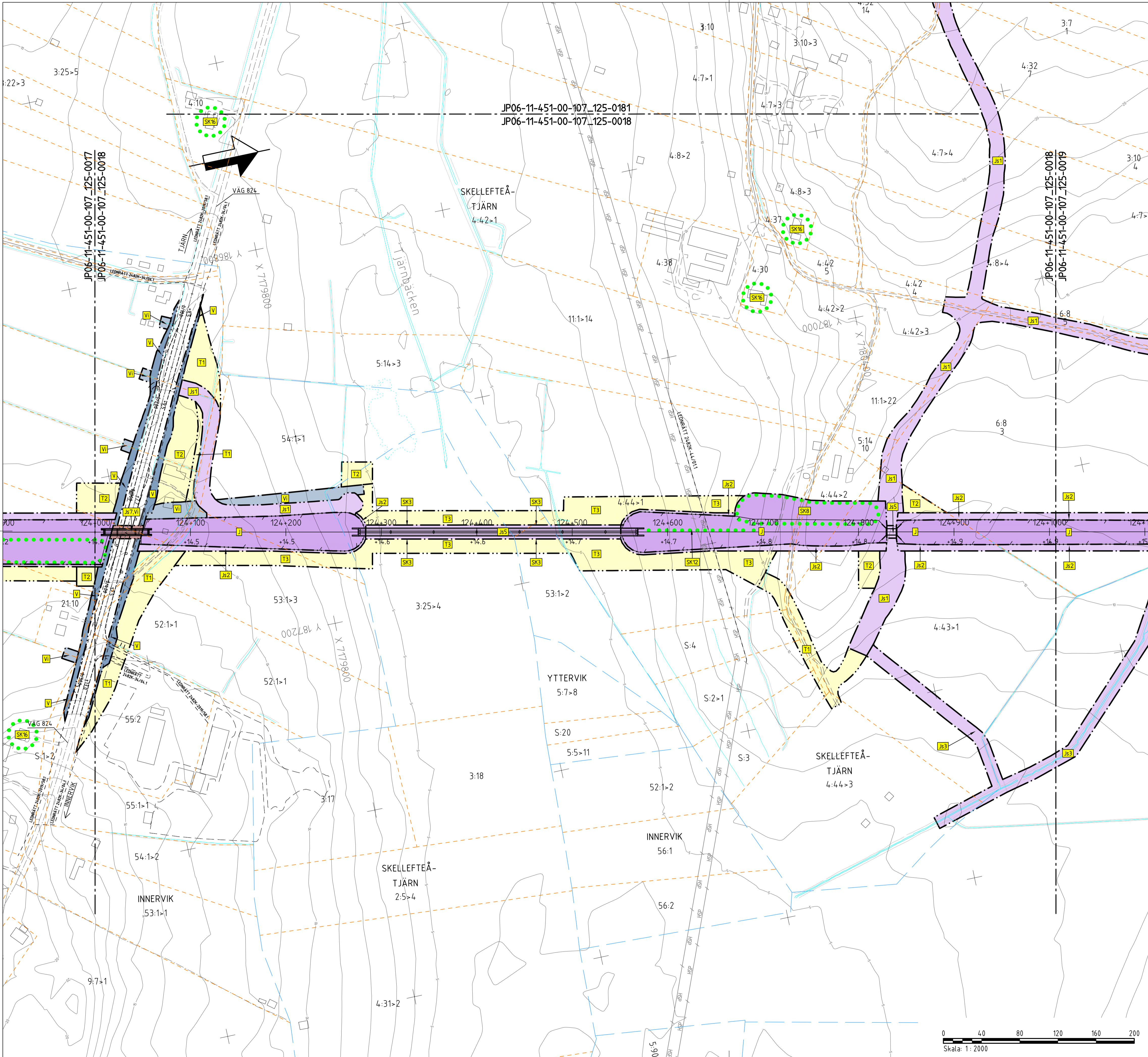


TECKENFÖRKLARING

- KOORDINATSYSTEM**
SYSTEM I PLAN: SWEREF 99 20 15
SYSTEM I HÖJD: RH 2000
- NY ANLÄGGNING**
0+000 NY JÄRNVÄG, SPÅRMITT, MED LÄNGDMÄTNINGSSTRECK OCH HÖJDSÄTTNING (RÖK=RÄLSÖVERKANT)
+0,0 NY VÄXEL
-+0,0 NY VÄG/JUSTERAD VÄG, VÄGBANKANTER MED LÄNGDMÄTNINGSSTRECK OCH HÖJDSÄTTNING
NYTT STÄNGSEL
NYTT VÄGRÄCKE
NY JÄRNVÄGSBRÖ/VÄGBRÖ
- MARKANSPRÅK**
GRÄNS FÖR JÄRNVÄGSMARK/GRÄNS FÖR VÄGOMRÅDE
AVGRÄNSNING MELLAN OLKA TYPER AV MARKANSPRÅK
NY JÄRNVÄGSMARK
MED ÄGANDERÄTT
NY JÄRNVÄGSMARK MED SERVITUTSRÄTT
- NYTT VÄGOMRÅDE**
MED VÄGRÄTT
NYTT VÄGOMRÅDE MED INSKRÄNKT VÄGRÄTT
- TILFÄLLE NYTTJÄNDERÄTT I 60 MÅNADER FRÅN DET ATT MARKEN TAGITS I ANSPRÅK**
- VERKSAMHETER/ÅTGÄRDER SOM UNDTAS FRÅN FÖRBUD ENLIGT MILJÖBALKEN**
FÖRBUDEN SOM AVSER VERKSAMHET ELLER ÅTGÄRD INOM GENERELLT BIODIVERSITÄTSDOMRÅDE (7:11 12 ST. MB) GÄLLER INTE BYGGANDE AV JÄRNVÄG.
FÖRBUDEN MOT ÅTGÄRDER INOM STRANDSKYDDSDOMRÅDE (7:15 MB) GÄLLER INTE VID BYGGANDE AV ALLMÄN VÄG OCH JÄRNVÄG.
OMRÅDE SOM BERÖRS AV STRANDSKYDD
- SKYDDIGHETEN ATT GÖRA ANMÄLAN FÖR SAMRÅD ENLIGT 12:6 MB GÄLLER INTE FÖR DE VERKSAMHETER OCH ÅTGÄRDER SOM BEHOVS FÖR ATT BYGGA JÄRNVÄGEN/VÄGEN OCH SOM FASTSTÄLLS OCH INGÅR I JÄRNVÄGSMARK/VÄGOMRÅDE FÖR ALLMÄN VÄG ELLER OM RÅDE FÖR TILFÄLLE NYTTJÄNDERÄTT.**
- ÄTGÄRDER SOM UNDTAS FRÅN KRAV PÅ BYGGLOV**
MÄRKNING ELLER AVGRÄNSNING AV OMRÅDE DÄR VISSA ÅTGÄRDER UNDTAS FRÅN BYGGLOV
- BYGGLOV KRÄVS INTE FÖR TRANSFORMATÖRSTATIONER**
- SKYDDSDOMRÅDE OCH FÖRSIKTIGHETSOMRÅDE**
MÄRKNING ELLER AVGRÄNSNING AV SKYDDSDOMRÅDE OCH FÖRSIKTIGHETSOMRÅDE
- SK1 - SKYDDSDOMRÅDE FÖR GRUNDVATTENFÖREKOMST SKELLEFTEÅSEN
 - SK2 - PASSAGE FÖR MÄNNISKOR OCH MEDELSTORA DJUR
 - SK3 - PASSAGE FÖR MÄNNISKOR OCH STORA DJUR
 - SK4 - PASSAGE FÖR SMÅDJUR
 - SK5 - BULLERSKYDDSVALL ÖK +2,00 M ÖVER RÖK (RÖK=RÄLSÖVERKANT)
 - SK6 - BULLERSKYDDSVALL ÖK +3,00 M ÖVER RÖK (RÖK=RÄLSÖVERKANT)
 - SK7 - BULLERSKYDDSVALL ÖK +2,80 M ÖVER RÖK (RÖK=RÄLSÖVERKANT)
 - SK8 - BULLERSKYDDSVALL ÖK +3,20 M ÖVER RÖK (RÖK=RÄLSÖVERKANT)
 - SK9 - BULLERSKYDDSVALL ÖK +2,30 M ÖVER RÖK (RÖK=RÄLSÖVERKANT)
 - SK10 - BULLERSKYDDSKÄRM ÖK -1,50 M ÖVER RÖK (RÖK=RÄLSÖVERKANT)
 - SK11 - BULLERSKYDDSKÄRM ÖK +2,40 M ÖVER RÖK (RÖK=RÄLSÖVERKANT)
 - SK12 - SPÅRNÄRA BULLERSKYDD ÖK +0,73 M ÖVER RÖK (RÖK=RÄLSÖVERKANT)
 - SK13 - BULLERSKYDDSVALL FÖR VÄG E4
 - SK14 - ERBJUDANDE OM BULLERSKYDDSDOMRÅDE I FORM AV FASADÅTGÄRDER SAMT LOKALT SKYDD VID UTEPLATS
 - SK15 - ERBJUDANDE OM BULLERSKYDDSDOMRÅDE I FORM AV LOKALT SKYDD VID UTEPLATS
 - SK16 - ERBJUDANDE OM BULLERSKYDDSDOMRÅDE I FORM AV FASADÅTGÄRDER
 - SK17 - SKYDDSDOMRÅDE FÖR PLOTSLIG BILÄNDNING
- SÄRSKILDA BESLUT SOM TAS I SAMBAND MED JÄRNVÄGSPLAN**
XX INDRAGNING AV VÄG FRÅN ALLMÄN UNDERHÅLL
- BEFINTLIGT**
BYGGNAD
ELLEDNING MARK
TELELEDNING MARK
HÖGSPÄNNINGSLEDNING MARK
HÖGSPÄNNINGSLEDNING LUFT
VÄGBANKANT
NIVÅKURVA MED ANGIVEN HÖJD
- ÖVRIGA BETECKNINGAR**
TRAKTGRÄNS
FASTIGHETSGRÄNS
FASTIGHETSBECKENING
NYTT STÄNGSEL LÅNGS ANSLUTANDE VÄGAR OMFATTAR VÄGOMRÅDET 1 M PÅ VARERA SIDAN OM STÄNGSEL/GRNDEFN
- BYGGLOV**
MÅTTSKALA: 1:2000

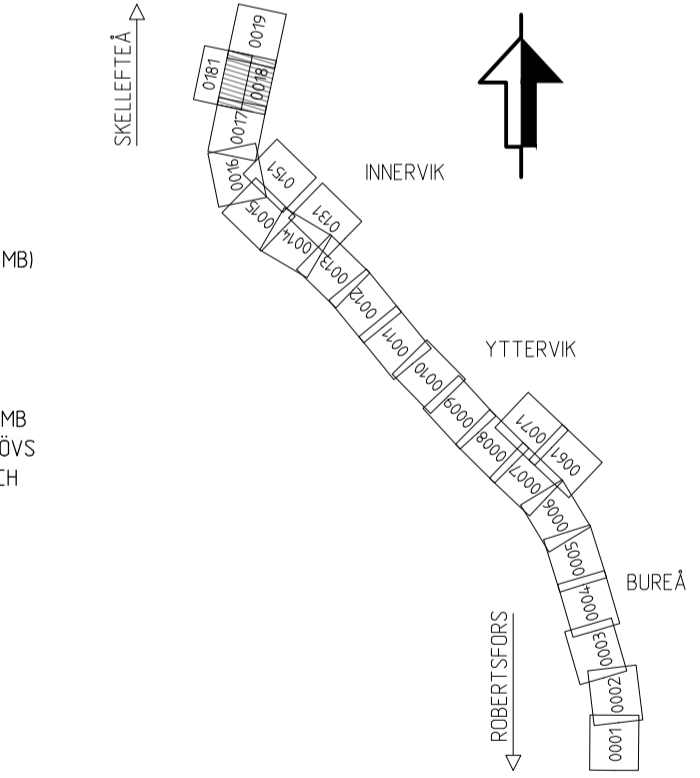
JÄRNVÄGSPLAN			
LEVERANTÖR www.afconsult.com	AVDELNING 731561	LIVSFRÅG-ÄNDRINGS-FH	TEKNISKT OMRÅDE
TRAFIKVERKET	PROJEKTNUMMER 123 +000 - 124 +000	KONSTRUKTIONSDOKUMENT	GRANDNINGEN STATUS / SYFTE FASTSTÄLLESEHANDLING
BESÖK AV L. JOHANSSON	PROJEKTERARE M. NYBERG	DATUM 2022-02-28	BYGGLOV 14.4
GRANSKAD AV M. SVANBERG	PLANKARTA	SKALA 1:2000	BYGGLOV 0017
PLANKARTA	DOKUMENT A1	FÖRVALTNING	BYGGLOV 0018
BYGGLOV	BYGGLOV	BYGGLOV	BYGGLOV

Detta ritning är Trafikverkets egendom. Allt obehörigt
 begagnande av ritningen beivras enligt lag.
 TRAFIKVERKET

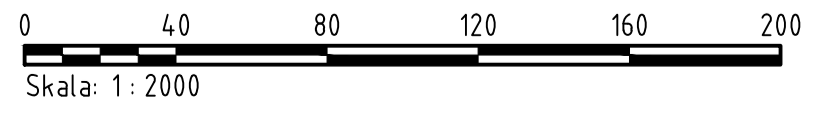


TECKENFÖRKLARING

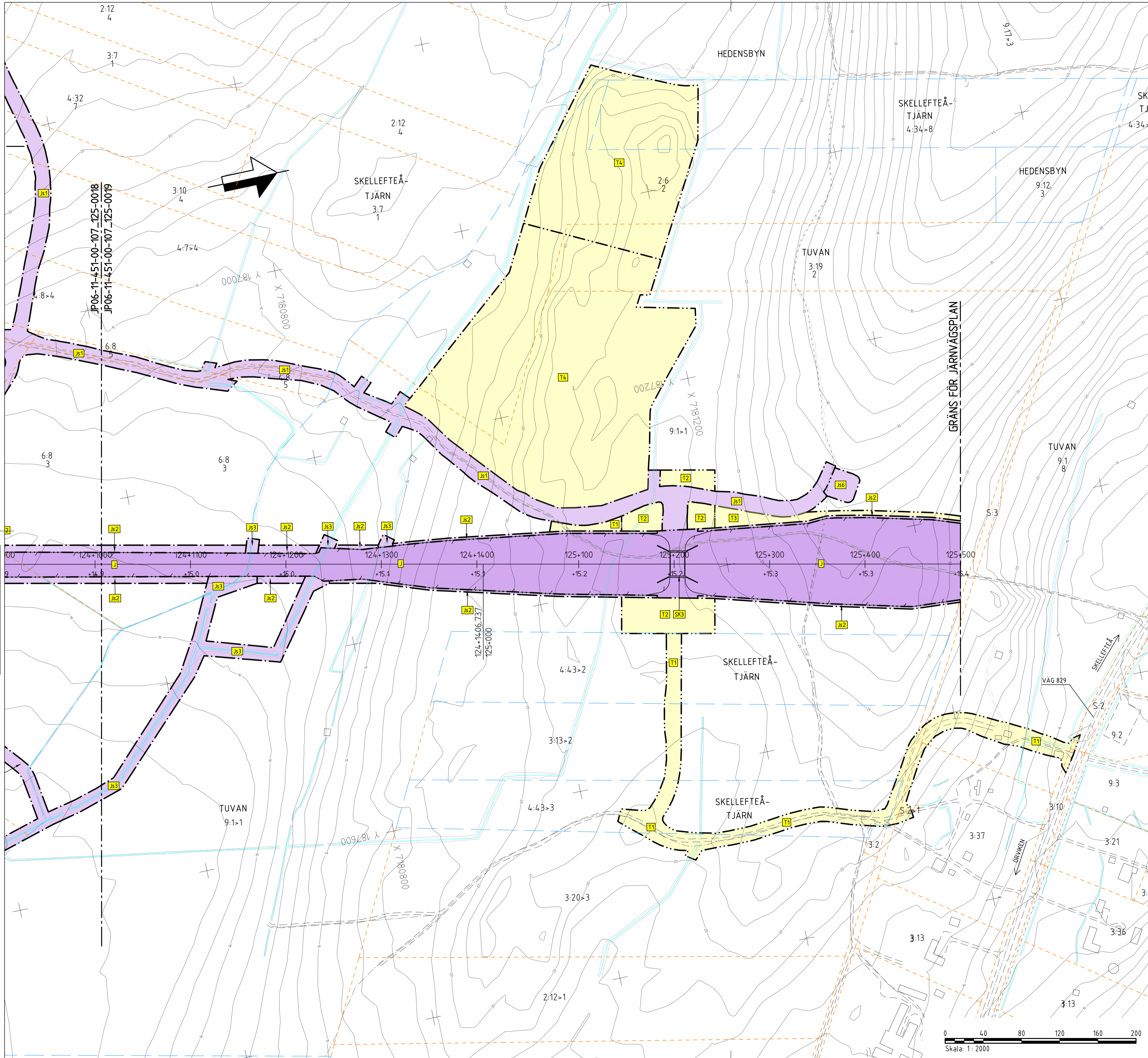
- KOORDINATSYSTEM**
SYSTEM 1 PLAN: SWEREF 99 20 15
SYSTEM 1 HÖJD: RH 2000
- NY ANLÄGGNING**
0+000 NY JÄRNVÄG, SPÄRMITT, MED LÄNGDMÄTNINGSSTRECK OCH HÖJDSÄTTNING (RÖK=RÄLSÖVERKANT)
+0,0 NY VÄGEL
-+0,0 NY VÄG/JUSTERAD VÄG, VÄGBANKKANTER MED LÄNGDMÄTNINGSSTRECK OCH HÖJDSÄTTNING
NYTT STÅNGSEL
NYTT VÄGRÄCKE
NY JÄRNVÄGSBRO/VÄGBRO
- MARKNSPRÅK**
GRÄNS FÖR JÄRNVÄGSMARK/GRÄNS FÖR VÄGOMRÅDE
AVGRÄNSNING MELLAN OLIKA TYPER AV MARKNSPRÅK
NY JÄRNVÄGSMARK
MED ÄGANDERÄTT
NY JÄRNVÄGSMARK MED SERVITUTSÄTT
J1 FÖR SERVICEVÄG
J2 FÖR TRÄDSÄKRN/UNDERHÅLL STÅNGSEL
J3 FÖR UNDERHÅLL/RENSNING OCH VATTENAVLEDNING
J4 FÖR FÖRÖRNINGSDAMM
J5 FÖR JÄRNVÄGSBRO/TRÄDSÄKRN
J6 FÖR SIR-MAST
J7,VI FÖR JÄRNVÄGSBRO OCH VÄGOMRÅDE MED INSKRÄNKT VÄGRÄTT
J8 FÖR DAGVATTENLEDNING
J9 FÖR UNDERHÅLL TRYCKBANK
NYTT VÄGOMRÅDE
V MED VÄGRÄTT
NYTT VÄGOMRÅDE MED INSKRÄNKT VÄGRÄTT
VI FÖR UNDERHÅLL/RENSNING OCH VATTENAVLEDNING
VII FÖR VATTENLEDNING, DKE ELLER RÖR
- TILFÄLLE NYTT JÄNDERÄTT I 60 MÅNADER FRÅN DET ATT MARKEN TAGITS I ANSPRÅK
T1 FÖR BYGGTRAFIK
T2 FÖR ETABLERING
T3 FÖR ANLÄGGNINGSARBETEN OCH BYGGTRAFIK
T4 FÖR UPPLÄGGNING AV JORD- OCH BERGMASSOR
T5 FÖR UPPLÄGGNING AV TORV
T6 FÖR ANLÄGGNINGSARBETEN
- VERKSAMHETER/ÅTGÄRDER SOM UNDANTAS FRÅN FÖRBUD ENLIGT MILJÖBALKEN**
FÖRBUDEN SOM AVSER VERKSAMHETER ELLER ÅTGÄRDER INOM GENERELLT BIOTOPSKYDDSRÅDE (7:11 12 ST. MBI GÄLLER INTE BYGGANDE AV JÄRNVÄG
FÖRBUDEN MOT ÅTGÄRDER INOM STRANDSKYDDSRÅDE (7:15 MB) GÄLLER INTE VID BYGGANDE AV ALLMÄN VÄG OCH JÄRNVÄG
OMRÅDE SOM BERÖRS AV STRANDSKYDD
SKYDDIGHETEN ATT GÖRA ANMÄLAN FÖR SAMRÅD ENLIGT 12:6 MB GÄLLER INTE FÖR DE VERKSAMHETER OCH ÅTGÄRDER SOM BEHOVS FÖR ATT BYGGA JÄRNVÄG/VÄGEN OCH SOM FASTSTÄLLS OCH INGÅR I JÄRNVÄGSMARK/VÄGOMRÅDE FÖR ALLMÄN VÄG ELLER OMRÅDE FÖR TILFÄLLE NYTT JÄNDERÄTT.
- ÅTGÄRDER SOM UNDANTAS FRÅN KRAV PÅ BYGGLOV**
MARKERING ELLER AVGRÄNSNING AV OMRÅDE DÄR VISSA ÅTGÄRDER UNDANTAS FRÅN BYGGLOV
BYGGLOV KRAVS INTE FÖR TRANSFORMATORSTATIONER
- SKYDDSRÅDE OCH FÖRSIKTIGHETSÅTT**
MARKERING ELLER AVGRÄNSNING AV SKYDDSRÅDE OCH FÖRSIKTIGHETSÅTT
SK1 - SKYDDSRÅDE FÖR GRUNDVATTENFÖREKOMST SKELLETFÄSEN
SK2 - PASSAGE FÖR MÄNSKOR OCH MEDELSTORA DJUR
SK3 - PASSAGE FÖR MÄNSKOR OCH STORA DJUR
SK4 - PASSAGE FÖR SMÅDJUR
SK5 - BULLERSKYDDSVÄLL ÖK +2,00 M ÖVER RÖK (RÖK=RÄLSÖVERKANT)
SK6 - BULLERSKYDDSVÄLL ÖK +3,00 M ÖVER RÖK (RÖK=RÄLSÖVERKANT)
SK7 - BULLERSKYDDSVÄLL ÖK +2,80 M ÖVER RÖK (RÖK=RÄLSÖVERKANT)
SK8 - BULLERSKYDDSVÄLL ÖK +3,20 M ÖVER RÖK (RÖK=RÄLSÖVERKANT)
SK9 - BULLERSKYDDSVÄLL ÖK +2,30 M ÖVER RÖK (RÖK=RÄLSÖVERKANT)
SK10 - BULLERSKYDDSKÄRM ÖK +1,50 M ÖVER RÖK (RÖK=RÄLSÖVERKANT)
SK11 - BULLERSKYDDSKÄRM ÖK +2,40 M ÖVER RÖK (RÖK=RÄLSÖVERKANT)
SK12 - SPÄRÄNRA BULLERSKYDD, ÖK +0,73 M ÖVER RÖK (RÖK=RÄLSÖVERKANT)
SK13 - BULLERSKYDDSVÄLL FÖR VÄG E4
SK14 - ERBJUDANDE OM BULLERSKYDDSRÅDE I FORM AV FASADÅTGÄRDER SAMT LOKALT SKYDD VID UTEPLATS
SK15 - ERBJUDANDE OM BULLERSKYDDSRÅDE I FORM AV LOKALT SKYDD VID UTEPLATS
SK16 - ERBJUDANDE OM BULLERSKYDDSRÅDE I FORM AV FASADÅTGÄRDER
SK17 - SKYDDSRÅDE FÖR PLÖTSLIG BILÄNDRING
- SÄRSKILDA BESLUT SOM TAS I SAMBAND MED JÄRNVÄGSPLAN**
XX INDRAGNING AV VÄG FRÅN ALLMÄN UNDERHÅLL
- BEFINTLIGT**
BYGGNAD
ELLEDNING MARK
TELELEDNING MARK
HÖSSPÄNNINGSLIEDNING MARK
HÖSSPÄNNINGSLIEDNING LUFT
VÄGBANKKANT
NIVÅKURVA MED ANGEVEN HÖJD
- ÖVRIGA BETECKNINGAR**
TRAKTGRÄNS
FASTIGHETSGRÄNS
FASTIGHETSBECKNING
NYTT STÅNGSEL LÅNGS ANSLUTANDE VÄGAR OMFATTAR VÄGOMRÅDET 1 M PÅ VARERA SIDA OM STÅNGSET/GRNDEM



JÄRNVÄGSPLAN			
LEVERANTÖR	AVDELNING	LIVSRANS/ÄNDRINGS-PM	TEKNOLOGI
www.afconsult.com	LEVERANTÖR	LEVERANTÖR	LEVERANTÖR
	NORRBOTNIABANAN		GRANSNINGSTATUS / SYFTE
	YTTERBYN - SKELLETFÄÅ C JP06, GRANDBODARNA - SÖDRA TUVAN		HANDLINGSTYP FASTSTÄLLESEHANDLING ANLÄGGNINGSTYP MARK
SKAPAD AV M. JOHANSSON GRANSKAD AV M. NYBERG LEDAVD AV M. SVANBERG	DATUM 2022-02-28 SKALA 1:2000 FÖRHÅLL A1 RITNINGSNUMMER FÖRVALTNING 0018 BLAD 14.4 INDR. 0019	PLANKARTA RITNINGSNUMMER FÖRVALTNING BLAD INDR.	HANDLINGSTYP FASTSTÄLLESEHANDLING ANLÄGGNINGSTYP MARK FÖRÖRNINGSDAMM 124+000 - 125+000 JP06-11-451-00 NÄRSTA BLAD 0019 INDR.



Detta ritning är Trafikverkets egendom. Allt obehörigt brukande av ritningen beivras enligt lag.
 TRAFIKVERKET



TECKENFÖRKLARING

- KOORDINATSYSTEM**
 SYSTEM I PLAN: SWEREF 99 20 15
 SYSTEM I HÖJ. RH: 2000
- NY ANLÄGGNING**
- 0+000 NY JÄRNVÄG, SPÅRMITT, MED LÄNGDMÄTNINGSSTRECK OCH HÖJDSÄTTNING (RÖK=RÄLSÖVERKANT)
 - +0,0 NY VÄXEL
 - 0,0 NY VÄG/JUSTERAD VÄG, VÄGBANKEKANTER MED LÄNGDMÄTNINGSSTRECK OCH HÖJDSÄTTNING
 - NYTT STÄNGSEL
 - NYTT VÄGRÄCKE
 - NY JÄRNVÄGSBRÖ/VÄGBRÖ
- MÄRKANSPRÄK**
- GRÄNS FÖR JÄRNVÄGSÄGODSET/GRÄNS FÖR VÄGOMRÅDE
 - AVGRÄNSNING MELLAN OLKA TYPER AV MÄRKANSPRÄK
- NY JÄRNVÄGSÄGODSET**
- J MED ÄGANDERÄTT
- NY JÄRNVÄGSÄGODSET MED SERVITUTSRÄTT**
- J1 FÖR SERVICEVÄG
 - J2 FÖR TRÄDSÄKRING/UNDERHÅLL STÄNGSEL
 - J3 FÖR UNDERHÅLL/RENSNING OCH VATTENAVLEDNING
 - J4 FÖR FÖRÖRNINGSBASSÄNG
 - J5 FÖR JÄRNVÄGSBRÖ/TRÄDSÄKRING
 - J6 FÖR SIR-MAST
 - J7-VI FÖR JÄRNVÄGSBRÖ OCH VÄGOMRÅDE MED INSKRÄNKT VÄGRÄTT
 - J8 FÖR DAGVATTENLEDNING
 - J9 FÖR UNDERHÅLL TRYCKBANK
- NYTT VÄGOMRÅDE**
- V MED VÄGRÄTT
- NYTT VÄGOMRÅDE MED INSKRÄNKT VÄGRÄTT**
- VI FÖR UNDERHÅLL/RENSNING OCH VATTENAVLEDNING
 - VII FÖR VATTENAVLEDNING, DKE ELLER RÖR.
- TILLFÄLLE NYTT JÄNDERÄTT I 60 MÅNADER FRÅN DET ATT MÄRKEN TAGITS I ANSPRÅK**
- T1 FÖR BYGGTRAFIK
 - T2 FÖR ETABLERING
 - T3 FÖR ANLÄGGNINGSARBETEN OCH BYGGTRAFIK
 - T4 FÖR UPPLÄGGNING AV JORD- OCH BERGMASSOR
 - T5 FÖR UPPLÄGGNING AV TORV
 - T6 FÖR ANLÄGGNINGSARBETEN
- VERKSAMHETER/ÅTGÄRDER SOM UNDANTAS FRÅN FÖRBUDD ENLIGT MILJÖBALKEN**
- FÖRBUDDEN SOM AVSER VERKSAMHET ELLER ÅTGÄRD INOM GENERellt BIOTOPSKYDDOMRÅDE (7:11 12 ST. MB) GÄLLER INTE BYGGANDE AV JÄRNVÄG.
- FÖRBUDDEN MOT ÅTGÄRDER INOM STRANDSKYDDOMRÅDE (7:15 MB) GÄLLER INTE VID BYGGANDE AV ALLMÄN VÄG OCH JÄRNVÄG.
- OMRÅDE SOM BERÖRS AV STRANDSKYDD
- SKYLDIGHETEN ATT GÖRA ANMÄLAN FÖR SAMRÅD ENLIGT 12:6 MB GÄLLER INTE FÖR DE VERKSAMHETER OCH ÅTGÄRDER SOM BEHÖVS FÖR ATT BYGGA JÄRNVÄG/VÄGEN OCH SOM FASTSTÄLLS OCH INGÅR I JÄRNVÄGSÄGODSET/VÄGOMRÅDE FÖR ALLMÄN VÄG ELLER OMRÅDE FÖR TILLFÄLLE NYTT JÄNDERÄTT.

- ÅTGÄRDER SOM UNDANTAS FRÅN KRAV PÅ BYGGLOV**
- ● ● ● ● ● MÄRKNING ELLER AVGRÄNSNING AV OMRÅDE DÄR VISSA ÅTGÄRDER UNDANTAS FRÅN BYGGLOV
 - [B1] BYGGLOV KRÄVS INTE FÖR TRANSFORMATORSTATIONER
- SKYDDÅTGÄRDER OCH FÖRSIKTIGHETSÅTGÄRDER**
- ● ● ● ● ● MÄRKNING ELLER AVGRÄNSNING AV SKYDDÅTGÄRDER OCH FÖRSIKTIGHETSÅTGÄRDER
 - SK1 - SKYDDÅTGÄRD FÖR GRUNDVATTENFÖREKOMST SKELLEFTEÅSEN
 - SK2 - PASSAGE FÖR MÄNNISKOR OCH MEDELSTORA DJUR
 - SK3 - PASSAGE FÖR MÄNNISKOR OCH STORA DJUR
 - SK4 - PASSAGE FÖR SMÅDJUR
 - SK5 - BULLERSKYDDSVALL ÖK +2,00 M ÖVER RÖK (RÖK=RÄLSÖVERKANT)
 - SK6 - BULLERSKYDDSVALL ÖK +3,00 M ÖVER RÖK (RÖK=RÄLSÖVERKANT)
 - SK7 - BULLERSKYDDSVALL ÖK +2,80 M ÖVER RÖK (RÖK=RÄLSÖVERKANT)
 - SK8 - BULLERSKYDDSVALL ÖK +3,20 M ÖVER RÖK (RÖK=RÄLSÖVERKANT)
 - SK9 - BULLERSKYDDSVALL ÖK +2,30 M ÖVER RÖK (RÖK=RÄLSÖVERKANT)
 - SK10 - BULLERSKYDDSKÄRM ÖK +1,50 M ÖVER RÖK (RÖK=RÄLSÖVERKANT)
 - SK11 - BULLERSKYDDSKÄRM ÖK +2,40 M ÖVER RÖK (RÖK=RÄLSÖVERKANT)
 - SK12 - SPÄRRÄDAR BULLERSKYDD ÖK +0,73 M ÖVER RÖK (RÖK=RÄLSÖVERKANT)
 - SK13 - BULLERSKYDDSVALL FÖR VÄG E4
 - SK14 - ERBJUDANDE OM BULLERSKYDDÅTGÄRDER I FORM AV FASADÅTGÄRDER SAMT LOKALT SKYDD VID UTEPLATS
 - SK15 - ERBJUDANDE OM BULLERSKYDDÅTGÄRDER I FORM AV LOKALT SKYDD VID UTEPLATS
 - SK16 - ERBJUDANDE OM BULLERSKYDDÅTGÄRDER I FORM AV FASADÅTGÄRDER
 - SK17 - SKYDDÅTGÄRD FÖR PLOTSLIG BÄLNING
- SÄRSKILDA BESLUT SOM TAS I SAMBAND MED JÄRNVÄGSPLAN**
- XX INDRAGNING AV VÄG FRÅN ALLMÄN UNDERHÅLL
- BEFINTLIGT**
- [] BYGGNAD
 - ELLEDNING MARK
 - TELELEDNING MARK
 - HÖJDSÄTTNINGSLINJE MARK
 - HÖJDSÄTTNINGSLINJE LUFT
 - VÄGBANKEKANT
 - NIVÅKURVA MED ANGIVEN HÖJD
- ÖVRIGA BETECKNINGAR**
- TRAKTGRÄNS
 - FASTIGHETSGRÄNS
 - 1:79 FASTIGHETS BETECKNING
 - NYTT STÄNGSEL LÄNGS ANSLUTANDE VÄGAR OMFATTAR VÄGOMRÅDET 1 M PÅ VARDERA SIDA OM STÄNGSEL/GRNDE

JÄRNVÄGSPLAN			
LEVERANTÖR	AVDELNING	LEVERANS/ÄNDRINGS-FH	TEKNISKT ENHET
www.afconsult.com	UPPGIFTSNUMMER: 731561	KONSTRUKTIONNUMMER:	GRANSKNINGSSTATUS / SYFTE
TRAFIKVERKET	NORRBOTNIABANAN		HANDLINGSTYP: FASTSTÄLLESEHANDLING
SKAPAD AV: L. JOHANSSON	M. NYBERG		ANLÄGGNINGSTYP: MARK
GRANSKAD AV: M. NYBERG	M. SVANBERG		PROJEKTOMFÄTT: 125 +000 - 125 +500
FÖRKLÄD AV: M. SVANBERG	DATOR: 2022-02-28	SKALA: 1:2000	RITNINGENS PROJEKT: JP06-11-451-00
	DATUM:	FÖRST: A1	RITNINGENS NUMMER FÖRVALTNING: 0019
idb_jernname	plattne		idb_asername

