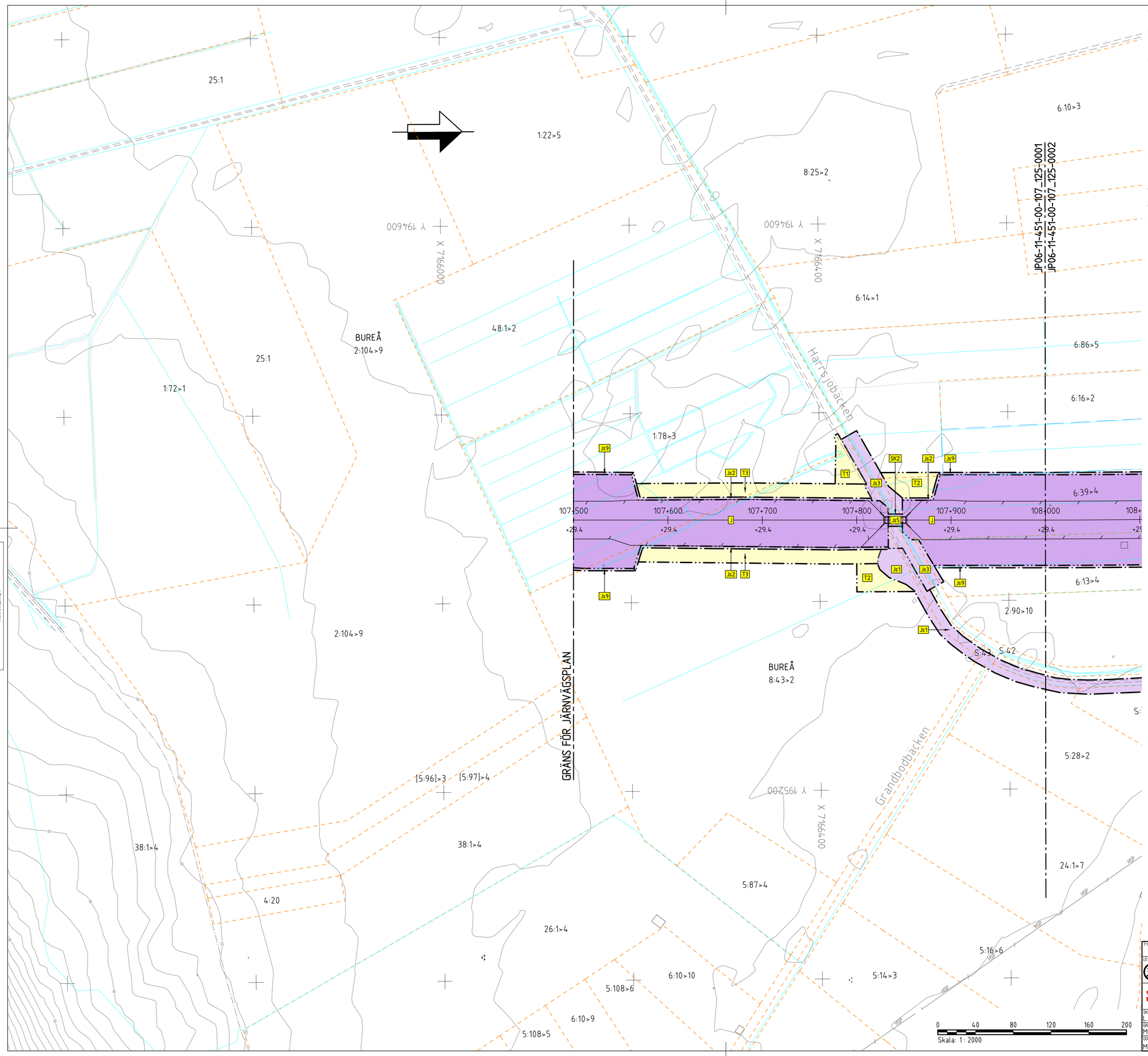

TECKENFÖRKLARING

KOORDINATSYSTEM

SYSTEM I PLAN: SWEREF 99 20 15
SYSTEM I HÖJD: RH 2000

NY ANLÄGGNING

- 0+000 / +0,0 — NY JÄRNVÄG, SPÅRMITT, MED LÄNGDMÄTNINGSSTRECK OCH HÖJDSÄTTNING (RÖK=RÄLSÖVERKANT)
- NY VÄXEL
- +0,0 / 0/000 — NY VÄG/JUSTERAD VÄG, VÄGBANEKANTER MED LÄNGDMÄTNINGSSTRECK OCH HÖJDSÄTTNING
- NYTT STÄNGSEL
- NYTT VÄGRÄCKE
- NY JÄRNVÄGSBRO/VÄGBRO

MARKANSPRÅK

- GRÄNS FÖR JÄRNVÄGSMARK/ GRÄNS FÖR VÄGOMRÅDE
- AVGRÄNSNING MELLAN OLIKA TYPER AV MARKANSPRÅK

NY JÄRNVÄGSMARK

- J — MED ÄGANDERÄTT

NY JÄRNVÄGSMARK MED SERVITUTSRÄTT

- Js1 — FÖR SERVICEVÄG
- Js2 — FÖR TRÄDSÄKRING/UNDERHÅLL STÄNGSEL
- Js3 — FÖR UNDERHÅLL/RENSNING OCH VATTENAVLEDNING
- Js4 — FÖR FÖRORENINGSDAMM
- Js5 — FÖR JÄRNVÄGSBRO/TRÄDSÄKRING
- Js6 — FÖR SIR-MAST
- Js7,Vi — FÖR JÄRNVÄGSBRO OCH VÄGOMRÅDE MED INSKRÄNKT VÄGRÄTT
- Js8 — FÖR DAGVATTENLEDNING
- Js9 — FÖR UNDERHÅLL TRYCKBANK

NYTT VÄGOMRÅDE

- V — MED VÄGRÄTT

NYTT VÄGOMRÅDE MED INSKRÄNKT VÄGRÄTT

- Vi — FÖR UNDERHÅLL/RENSNING OCH VATTENAVLEDNING
- Vi1 — FÖR VATTENLEDNING, DIKE ELLER RÖR.

TILLFÄLLIG NYTTJANDERÄTT I 60 MÅNADER FRÅN DET ATT MARKEN TAGITS I ANSPRÅK

- T1 — FÖR BYGGTRAFIK
- T2 — FÖR ETABLERING
- T3 — FÖR ANLÄGGNINGSARBETEN OCH BYGGTRAFIK
- T4 — FÖR UPPLÄGGNING AV JORD- OCH BERGMASSOR
- T5 — FÖR UPPLÄGGNING AV TORV
- T6 — FÖR ANLÄGGNINGSARBETEN

VERKSAMHETER/ÅTGÄRDER SOM UNDANTAS FRÅN FÖRBUD ENLIGT MILJÖBALKEN

FÖRBUDEN SOM AVSER VERKSAMHET ELLER ÅTGÄRD INOM GENERELLT BIOTOPSKYDDSOMRÅDE (7:11 12 ST. MBI) GÄLLER INTE BYGGANDE AV JÄRNVÄG.

FÖRBUDEN MOT ÅTGÄRDER INOM STRANDSKYDDSOMRÅDE (7:15 MBI) GÄLLER INTE VID BYGGANDE AV ALLMÄN VÄG OCH JÄRNVÄG.

- OMRÅDE SOM BERÖRS AV STRANDSKYDD

SKYLDIGHETEN ATT GÖRA ANMÄLAN FÖR SAMRÅD ENLIGT 12:6 MB GÄLLER INTE FÖR DE VERKSAMHETER OCH ÅTGÄRDER SOM BEHÖVS FÖR ATT BYGGA JÄRNVÄGEN/VÄGEN OCH SOM FASTSTÄLLS OCH INGÅR I JÄRNVÄGSMARK/VÄGOMRÅDE FÖR ALLMÄN VÄG ELLER OMRÅDE FÖR TILLFÄLLIG NYTTJANDERÄTT.

ÅTGÄRDER SOM UNDANTAS FRÅN KRAV PÅ BYGGLOV

- MARKERING ELLER AVGRÄNSNING AV OMRÅDE DÄR VISSA ÅTGÄRDER UNDANTAS FRÅN BYGGLOV
- B1 — BYGGLOV KRÄVS INTE FÖR TRANSFORMATORSTATIONER

SKYDDSÅTGÄRDER OCH FÖRSIKTIGHETSMÅTT

- MARKERING ELLER AVGRÄNSNING AV SKYDDSÅTGÄRDER OCH FÖRSIKTIGHETSMÅTT
- SK1 - SKYDDSÅTGÄRD FÖR GRUNDVATTENFÖREKOMST SKELLEFTEÅSEN
- SK2 - PASSAGE FÖR MÄNNISKOR OCH MEDELSTORA DJUR
- SK3 - PASSAGE FÖR MÄNNISKOR OCH STORA DJUR
- SK4 - PASSAGE FÖR SMÅDJUR
- SK5 - BULLERSKYDDSVALL, ÖK +2,00 M ÖVER RÖK (RÖK= RÄLSÖVERKANT)
- SK6 - BULLERSKYDDSVALL, ÖK +3,00 M ÖVER RÖK (RÖK=RÄLSÖVERKANT)
- SK7 - BULLERSKYDDSVALL, ÖK +2,80 M ÖVER RÖK (RÖK=RÄLSÖVERKANT)
- SK8 - BULLERSKYDDSVALL, ÖK +3,20 M ÖVER RÖK (RÖK=RÄLSÖVERKANT)
- SK9 - BULLERSKYDDSVALL, ÖK +2,30 M ÖVER RÖK (RÖK=RÄLSÖVERKANT)
- SK10 - BULLERSKYDDSSKÄRM, ÖK +1,50 M ÖVER RÖK (RÖK=RÄLSÖVERKANT)
- SK11 - BULLERSKYDDSSKÄRM, ÖK +2,40 M ÖVER RÖK (RÖK=RÄLSÖVERKANT)
- SK12 - SPÅRNÄRA BULLERSKYDD, ÖK +0,73 M ÖVER RÖK (RÖK=RÄLSÖVERKANT)
- SK13 - BULLERSKYDDSVALL FÖR VÄG E4
- SK14 - ERBJUDANDE OM BULLERSKYDDSÅTGÄRDER I FORM AV FASADÅTGÄRDER SAMT LOKALT SKYDD VID UTEPLATS
- SK15 - ERBJUDANDE OM BULLERSKYDDSÅTGÄRDER I FORM AV LOKALT SKYDD VID UTEPLATS
- SK16 - ERBJUDANDE OM BULLERSKYDDSÅTGÄRDER I FORM AV FASADÅTGÄRDER
- SK17 - SKYDDSÅTGÄRD FÖR PLÖTSLIG BLÄNDNING

SÄRSKILDA BESLUT SOM TAS I SAMBAND MED JÄRNVÄGSPLAN

- INDRAGNING AV VÄG FRÅN ALLMÄNT UNDERHÅLL

BEFINTLIGT

- BYGGNAD
- E — ELLEDNING MARK
- T — TELELEDNING MARK
- HSP — HÖGSPÄNNINGSLEDNING MARK
- HSP — HÖGSPÄNNINGSLEDNING LUFT
- VÄGBANEKANT
- 20 — NIVÅKURVA MED ANGIVEN HÖJD

ÖVRIGA BETECKNINGAR

- TRAKTGRÄNS
- FASTIGHETSGRÄNS
- 1:79 — FASTIGHETSBETECKNING
- NYTT STÄNGSEL LÄNGS ANSLUTANDE VÄGAR OMFATTAR VÄGOMRÅDET 1 M PÅ VARDERA SIDA OM STÄNGSLET/DIKET

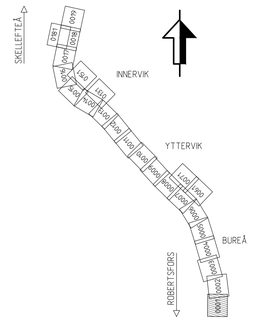

Denna ritning är Trafikverkets egendom. Allt obehörigt begagnande av ritningen beivras enligt lag.
TRAFIKVERKET

TYP AV PLAN: JÄRNVÄGSPLAN			
LEVERANTÖR: www.afconsult.com	AVDELNING	LEVERANS/ÄNDRINGS-PM	TEKNIKOMRÅDE
	UPPDRAGSNUMMER: 731561	KONSTRUKTIONSNUMMER	GRANSKNINGSSTATUS / SYFTE
TRAFIKVERKET	NORRBOTNIABANAN YTTERBYN - SKELLEFTEÅ C JP06, GRANDBODARNA - SÖDRA TUVAN PLANKARTA		HANDLINGSTYP: FASTSTÄLLELSEHANDLING ANLÄGGNINGSTYP: MARK
SKAPAD AV: L. JOHANSSON			KILOMETER+METER: 107 +500 - 108 +000 / BANDEL: 144
GRANSKAD AV: M. NYBERG			RITNINGSNUMMER PROJEKT: JP06-11-451-00
GODKÄND AV: M. SVANBERG	DATUM: 2022-02-28	SKALA: 1:2000 / FORMAT: A1	RITNINGSNUMMER FÖRVALTNING / BLAD: 0001 / NÄSTA BLAD: 0002 / ÄNDR.

ida_itemname plottime ida_username

A3 V A V A3

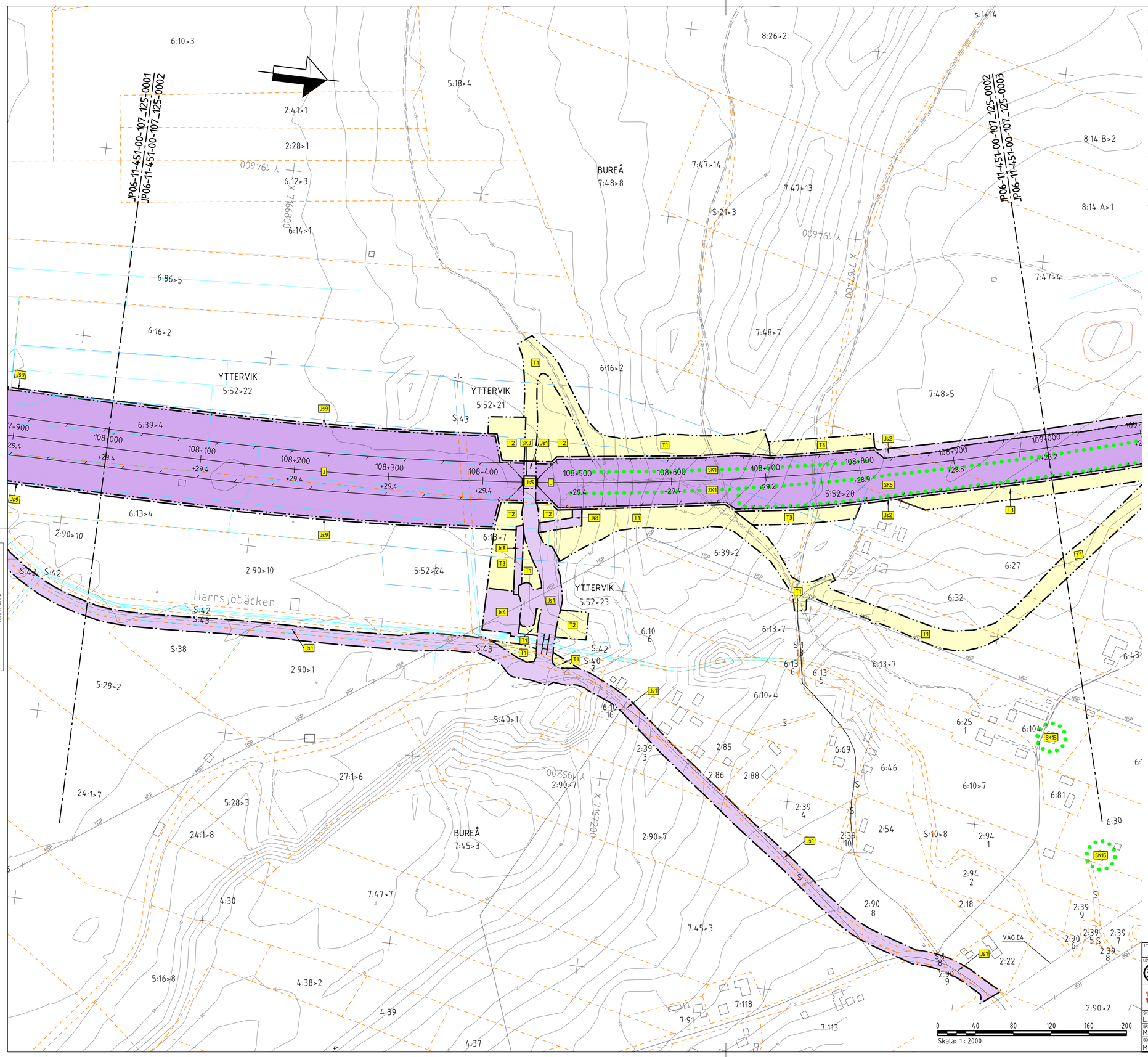

Denna ritning är Trafikverkets egendom. Allt obehörigt begagnande av ritningen beivras enligt lag.
TRAFIKVERKET

TECKENFÖRKLARING

KOORDINATSYSTEM
SYSTEM I PLAN: SWEREF 99 20 15
SYSTEM I HÖJD: RH 2000

NY ANLÄGGNING

0+000 / +0,0 — NY JÄRNVÄG, SPÅRMITT, MED LÄNGDMÄTNINGSSTRECK OCH HÖJDSÄTTNING (RÖK=RÄLSÖVERKANT)
NY VÄXEL
+0,0 / 0/000 — NY VÄG/JUSTERAD VÄG, VÄGBANEKANTER MED LÄNGDMÄTNINGSSTRECK OCH HÖJDSÄTTNING
NYTT STÄNGSEL
NYTT VÄGRÄCKE
NY JÄRNVÄGSBRO/VÄGBRO

MARKANSPRÅK

GRÄNS FÖR JÄRNVÄGSMARK/GRÄNS FÖR VÄGOMRÅDE
AVGRÄNSNING MELLAN OLIKA TYPER AV MARKANSPRÅK

NY JÄRNVÄGSMARK
J — MED ÄGANDERÄTT

NY JÄRNVÄGSMARK MED SERVITUTSRÄTT
Js1 — FÖR SERVICEVÄG
Js2 — FÖR TRÄDSÄKRING/UNDERHÅLL STÄNGSEL
Js3 — FÖR UNDERHÅLL/RENSNING OCH VATTENAVLEDNING
Js4 — FÖR FÖRORENINGSDAMM
Js5 — FÖR JÄRNVÄGSBRO/TRÄDSÄKRING
Js6 — FÖR SIR-MAST
Js7,Vi — FÖR JÄRNVÄGSBRO OCH VÄGOMRÅDE MED INSKRÄNKT VÄGRÄTT
Js8 — FÖR DAGVATTENLEDNING
Js9 — FÖR UNDERHÅLL TRYCKBANK

NYTT VÄGOMRÅDE
V — MED VÄGRÄTT

NYTT VÄGOMRÅDE MED INSKRÄNKT VÄGRÄTT
Vi — FÖR UNDERHÅLL/RENSNING OCH VATTENAVLEDNING
Vi1 — FÖR VATTENLEDNING, DIKE ELLER RÖR.

TILLFÄLLIG NYTTJANDERÄTT I 60 MÅNADER FRÅN DET ATT MARKEN TAGITS I ANSPRÅK
T1 — FÖR BYGGTRAFIK
T2 — FÖR ETABLERING
T3 — FÖR ANLÄGGNINGSARBETEN OCH BYGGTRAFIK
T4 — FÖR UPPLÄGGNING AV JORD- OCH BERGMASSOR
T5 — FÖR UPPLÄGGNING AV TORV
T6 — FÖR ANLÄGGNINGSARBETEN

VERKSAMHETER/ÅTGÄRDER SOM UNDANTAS FRÅN FÖRBUD ENLIGT MIL.JÖBALKEN

FÖRBUDEN SOM AVSER VERKSAMHET ELLER ÅTGÄRD INOM GENERELLT BIOTOPSKYDDSOMRÅDE (7:11 12 ST. MB) GÄLLER INTE BYGGANDE AV JÄRNVÄG.

FÖRBUDEN MOT ÅTGÄRDER INOM STRANDSKYDDSOMRÅDE (7:15 MB) GÄLLER INTE VID BYGGANDE AV ALLMÄN VÄG OCH JÄRNVÄG.

OMRÅDE SOM BERÖRS AV STRANDSKYDD

SKYLDIGHETEN ATT GÖRA ANMÄLAN FÖR SAMRÅD ENLIGT 12:6 MB GÄLLER INTE FÖR DE VERKSAMHETER OCH ÅTGÄRDER SOM BEHÖVS FÖR ATT BYGGA JÄRNVÄGEN/VÄGEN OCH SOM FASTSTÄLLS OCH INGÅR I JÄRNVÄGSMARK/VÄGOMRÅDE FÖR ALLMÄN VÄG ELLER OMRÅDE FÖR TILLFÄLLIG NYTTJANDERÄTT.

ÅTGÄRDER SOM UNDANTAS FRÅN KRAV PÅ BYGGLOV

MARKERING ELLER AVGRÄNSNING AV OMRÅDE DÄR VISSA ÅTGÄRDER UNDANTAS FRÅN BYGGLOV
B1 — BYGGLOV KRÄVS INTE FÖR TRANSFORMATORSTATIONER

SKYDDSÅTGÄRDER OCH FÖRSIKTIGHETSMÅTT

MARKERING ELLER AVGRÄNSNING AV SKYDDSÅTGÄRDER OCH FÖRSIKTIGHETSMÅTT

SK1 - SKYDDSÅTGÄRD FÖR GRUNDVATTENFÖREKOMST SKELLEFTEÅSEN
SK2 - PASSAGE FÖR MÄNNISKOR OCH MEDELSTORA DJUR
SK3 - PASSAGE FÖR MÄNNISKOR OCH STORA DJUR
SK4 - PASSAGE FÖR SMÅDJUR
SK5 - BULLERSKYDDSVALL, ÖK +2,00 M ÖVER RÖK (RÖK= RÄLSÖVERKANT)
SK6 - BULLERSKYDDSVALL, ÖK +3,00 M ÖVER RÖK (RÖK=RÄLSÖVERKANT)
SK7 - BULLERSKYDDSVALL, ÖK +2,80 M ÖVER RÖK (RÖK=RÄLSÖVERKANT)
SK8 - BULLERSKYDDSVALL, ÖK +3,20 M ÖVER RÖK (RÖK=RÄLSÖVERKANT)
SK9 - BULLERSKYDDSVALL, ÖK +2,30 M ÖVER RÖK (RÖK=RÄLSÖVERKANT)
SK10 - BULLERSKYDDSSKÄRM, ÖK +1,50 M ÖVER RÖK (RÖK=RÄLSÖVERKANT)
SK11 - BULLERSKYDDSSKÄRM, ÖK +2,40 M ÖVER RÖK (RÖK=RÄLSÖVERKANT)
SK12 - SPÅRNÄRA BULLERSKYDD, ÖK +0,73 M ÖVER RÖK (RÖK=RÄLSÖVERKANT)
SK13 - BULLERSKYDDSVALL FÖR VÄG E4
SK14 - ERBJUDANDE OM BULLERSKYDDSÅTGÄRDER I FORM AV FASADÅTGÄRDER SAMT LOKALT SKYDD VID UTEPLATS
SK15 - ERBJUDANDE OM BULLERSKYDDSÅTGÄRDER I FORM AV LOKALT SKYDD VID UTEPLATS
SK16 - ERBJUDANDE OM BULLERSKYDDSÅTGÄRDER I FORM AV FASADÅTGÄRDER
SK17 - SKYDDSÅTGÄRD FÖR PLÖTSLIG BLÄNDNING

SÄRSKILDA BESLUT SOM TAS I SAMBAND MED JÄRNVÄGSPLAN

INDRAGNING AV VÄG FRÅN ALLMÄNT UNDERHÅLL

BEFINTLIGT

BYGGNAD
E — ELLEDNING MARK
T — TELELEDNING MARK
HSP — HÖGSPÄNNINGSLEDNING MARK
HSP — HÖGSPÄNNINGSLEDNING LUFT
VÄGBANEKANT
20 — NIVÅKURVA MED ANGIVEN HÖJD

ÖVRIGA BETECKNINGAR

TRAKTGRÄNS
FASTIGHETSGRÄNS
1:79 — FASTIGHETSBETECKNING
NYTT STÄNGSEL LÄNGS ANSLUTANDE VÄGAR OMFATTAR VÄGOMRÅDET 1 M PÅ VARDERA SIDA OM STÄNGSLET/GRINDEN

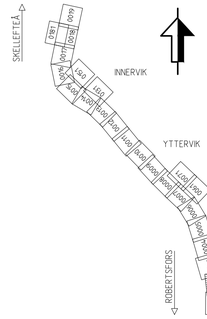

TYP AV PLAN: JÄRNVÄGSPLAN			
LEVERANTÖR: www.afconsult.com	AVDELNING	LEVERANS/ÄNDRINGS-PM	TEKNIKOMRÅDE
	UPPDRAGSNUMMER: 731561	KONSTRUKTIONSNUMMER	GRANSKNINGSSTATUS / SYFTE
TRAFIKVERKET	NORRBOTNIABANAN YTTERBYN - SKELLEFTEÅ C JP06, GRANDBODARNA - SÖDRA TUVAN PLANKARTA		HANDLINGSTYP: FASTSTÄLLELSEHANDLING ANLÄGGNINGSTYP: MARK
SKAPAD AV: L. JOHANSSON			KILOMETER=METER: 108 +000 - 109 +000 / BANDEL: 144
GRANSKAD AV: M. NYBERG			RITNINGSNUMMER PROJEKT: JP06-11-451-00
GODKÄND AV: M. SVANBERG / DATUM: 2022-02-28	SKALA: 1:2000 / FORMAT: A1	RITNINGSNUMMER FÖRVALTNING	BLAD: 0002 / NÄSTA BLAD: 0003 / ÄNDR.

ida_filename plottime ida_username

A3 V A A3 V A

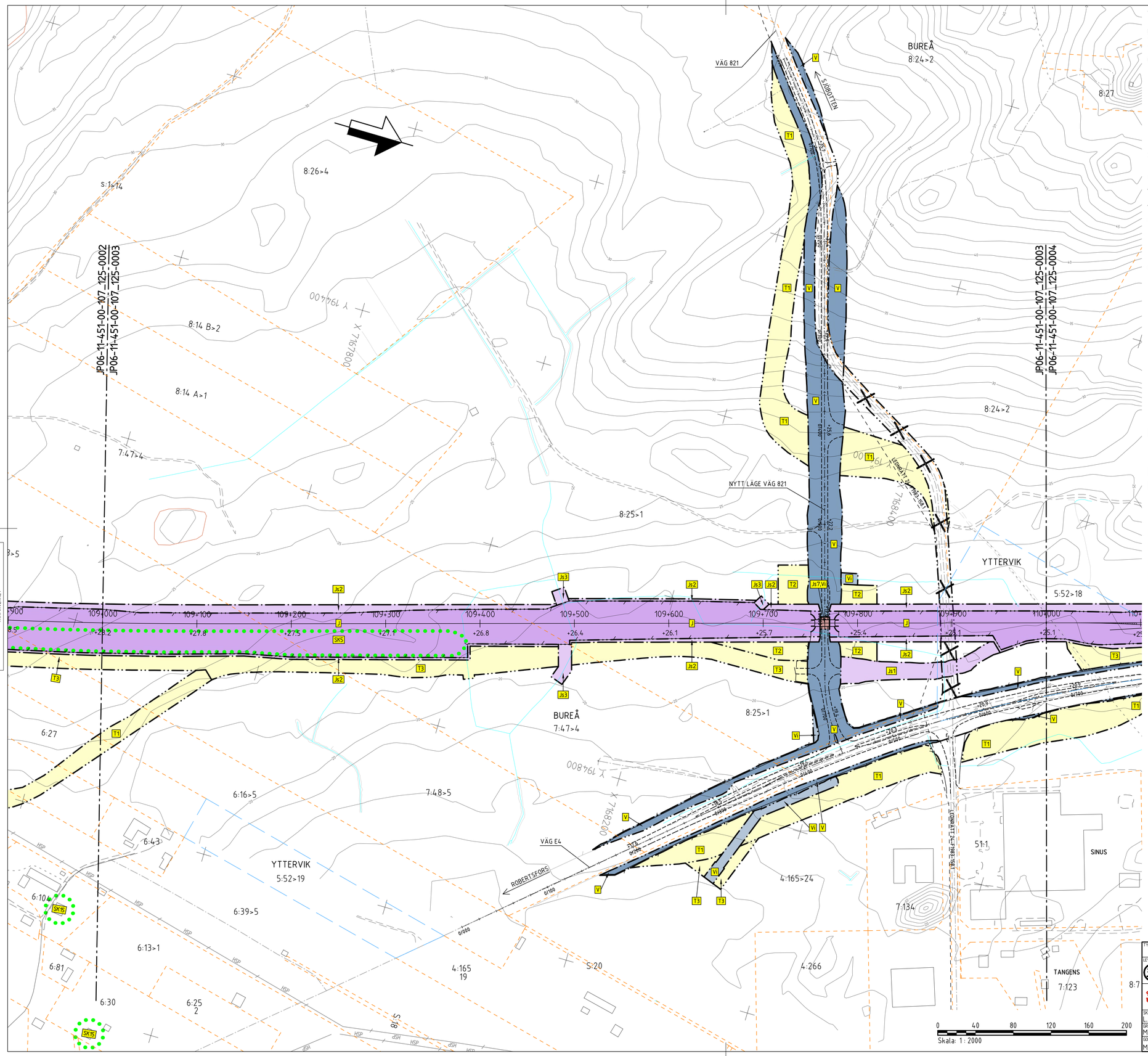

TECKENFÖRKLARING

KOORDINATSYSTEM

SYSTEM I PLAN: SWEREF 99 20 15
SYSTEM I HÖJD: RH 2000

NY ANLÄGGNING

- 0+000 / +0,0 — NY JÄRNVÄG, SPÅRMITT, MED LÄNGDMÄTNINGSSTRECK OCH HÖJDSÄTTNING (RÖK=RÄLSÖVERKANT)
- NY VÄXEL
- +0,0 / 0/000 — NY VÄG/JUSTERAD VÄG, VÄGBANEKANTER MED LÄNGDMÄTNINGSSTRECK OCH HÖJDSÄTTNING
- NYTT STÄNGSEL
- NYTT VÄGRÄCKE
- NY JÄRNVÄGSBRO/VÄGBRO

MARKANSPRÅK

- GRÄNS FÖR JÄRNVÄGSMARK/ GRÄNS FÖR VÄGOMRÅDE
- AVGRÄNSNING MELLAN OLIKA TYPER AV MARKANSPRÅK

NY JÄRNVÄGSMARK

- J — MED ÄGANDERÄTT

NY JÄRNVÄGSMARK MED SERVITUTSRÄTT

- Js1 — FÖR SERVICEVÄG
- Js2 — FÖR TRÄDSÄKRING/UNDERHÅLL STÄNGSEL
- Js3 — FÖR UNDERHÅLL/RENSNING OCH VATTENAVLEDNING
- Js4 — FÖR FÖRORENINGSDAMM
- Js5 — FÖR JÄRNVÄGSBRO/TRÄDSÄKRING
- Js6 — FÖR SIR-MAST
- Js7,Vi — FÖR JÄRNVÄGSBRO OCH VÄGOMRÅDE MED INSKRÄNKT VÄGRÄTT
- Js8 — FÖR DAGVATTENLEDNING
- Js9 — FÖR UNDERHÅLL TRYCKBANK

NYTT VÄGOMRÅDE

- V — MED VÄGRÄTT

NYTT VÄGOMRÅDE MED INSKRÄNKT VÄGRÄTT

- Vi — FÖR UNDERHÅLL/RENSNING OCH VATTENAVLEDNING
- Vi1 — FÖR VATTENLEDNING, DIKE ELLER RÖR.

TILLFÄLLIG NYTTJANDERÄTT I 60 MÅNADER FRÅN DET ATT MARKEN TAGITS I ANSPRÅK

- T1 — FÖR BYGGTRAFIK
- T2 — FÖR ETABLERING
- T3 — FÖR ANLÄGGNINGSARBETEN OCH BYGGTRAFIK
- T4 — FÖR UPPLÄGGNING AV JORD- OCH BERGMASSOR
- T5 — FÖR UPPLÄGGNING AV TORV
- T6 — FÖR ANLÄGGNINGSARBETEN

VERKSAMHETER/ÅTGÄRDER SOM UNDANTAS FRÅN FÖRBUD ENLIGT MILJÖBALKEN

FÖRBUDEN SOM AVSER VERKSAMHET ELLER ÅTGÄRD INOM GENERELLT BIOTOPSKYDDSOMRÅDE (7:11 12 ST. MB) GÄLLER INTE BYGGANDE AV JÄRNVÄG.

FÖRBUDEN MOT ÅTGÄRDER INOM STRANDSKYDDSOMRÅDE (7:15 MB) GÄLLER INTE VID BYGGANDE AV ALLMÄN VÄG OCH JÄRNVÄG.

- OMRÅDE SOM BERÖRS AV STRANDSKYDD

SKYLDIGHETEN ATT GÖRA ANMÄLAN FÖR SAMRÅD ENLIGT 12:6 MB GÄLLER INTE FÖR DE VERKSAMHETER OCH ÅTGÄRDER SOM BEHÖVS FÖR ATT BYGGA JÄRNVÄGEN/VÄGEN OCH SOM FASTSTÄLLS OCH INGÅR I JÄRNVÄGSMARK/VÄGOMRÅDE FÖR ALLMÄN VÄG ELLER OMRÅDE FÖR TILLFÄLLIG NYTTJANDERÄTT.

ÅTGÄRDER SOM UNDANTAS FRÅN KRAV PÅ BYGGLOV

- MARKERING ELLER AVGRÄNSNING AV OMRÅDE DÄR VISSA ÅTGÄRDER UNDANTAS FRÅN BYGGLOV
- B1 — BYGGLOV KRÄVS INTE FÖR TRANSFORMATORSTATIONER

SKYDDSÅTGÄRDER OCH FÖRSIKTIGHETSMÅTT

- MARKERING ELLER AVGRÄNSNING AV SKYDDSÅTGÄRDER OCH FÖRSIKTIGHETSMÅTT

- SK1 - SKYDDSÅTGÄRD FÖR GRUNDVATTENFÖREKOMST SKELLEFTEÅSEN
- SK2 - PASSAGE FÖR MÄNNISKOR OCH MEDELSTORA DJUR
- SK3 - PASSAGE FÖR MÄNNISKOR OCH STORA DJUR
- SK4 - PASSAGE FÖR SMÅDJUR
- SK5 - BULLERSKYDDSVALL, ÖK +2,00 M ÖVER RÖK (RÖK= RÄLSÖVERKANT)
- SK6 - BULLERSKYDDSVALL, ÖK +3,00 M ÖVER RÖK (RÖK=RÄLSÖVERKANT)
- SK7 - BULLERSKYDDSVALL, ÖK +2,80 M ÖVER RÖK (RÖK=RÄLSÖVERKANT)
- SK8 - BULLERSKYDDSVALL, ÖK +3,20 M ÖVER RÖK (RÖK=RÄLSÖVERKANT)
- SK9 - BULLERSKYDDSVALL, ÖK +2,30 M ÖVER RÖK (RÖK=RÄLSÖVERKANT)
- SK10 - BULLERSKYDDSSKÄRM, ÖK +1,50 M ÖVER RÖK (RÖK=RÄLSÖVERKANT)
- SK11 - BULLERSKYDDSSKÄRM, ÖK +2,40 M ÖVER RÖK (RÖK=RÄLSÖVERKANT)
- SK12 - SPÅRNÄRA BULLERSKYDD, ÖK +0,73 M ÖVER RÖK (RÖK=RÄLSÖVERKANT)
- SK13 - BULLERSKYDDSVALL FÖR VÄG E4
- SK14 - ERBJUDANDE OM BULLERSKYDDSÅTGÄRDER I FORM AV FASADÅTGÄRDER SAMT LOKALT SKYDD VID UTEPLATS
- SK15 - ERBJUDANDE OM BULLERSKYDDSÅTGÄRDER I FORM AV LOKALT SKYDD VID UTEPLATS
- SK16 - ERBJUDANDE OM BULLERSKYDDSÅTGÄRDER I FORM AV FASADÅTGÄRDER
- SK17 - SKYDDSÅTGÄRD FÖR PLÖTSLIG BLÄNDNING

SÄRSKILDA BESLUT SOM TAS I SAMBAND MED JÄRNVÄGSPLAN

- INDRAGNING AV VÄG FRÅN ALLMÄNT UNDERHÅLL

BEFINTLIGT

- BYGGNAD
- E — ELLEDNING MARK
- T — TELELEDNING MARK
- HSP — HÖGSPÄNNINGSLEDNING MARK
- HSP — HÖGSPÄNNINGSLEDNING LUFT
- VÄGBANEKANT
- 20 — NIVÅKURVA MED ANGIVEN HÖJD

ÖVRIGA BETECKNINGAR

- TRAKTGRÄNS
- FASTIGHETSGRÄNS
- 1:79 — FASTIGHETSBETECKNING
- NYTT STÄNGSEL LÄNGS ANSLUTANDE VÄGAR OMFATTAR VÄGOMRÅDET 1 M PÅ VÄRDERA SIDA OM STÄNGSLET/GRINDEN

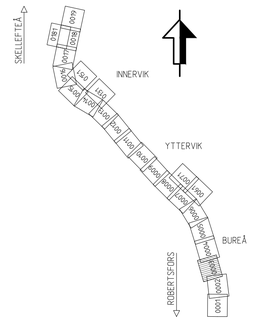

Denna ritning är Trafikverkets egendom. Allt obehörigt begagnande av ritningen beivras enligt lag.
TRAFIKVERKET

TYP AV PLAN: JÄRNVÄGSPLAN			
LEVERANTÖR: www.afconsult.com	AVDELNING	LEVERANS/ÄNDRINGS-PM	TEKNIKOMRÅDE
	UPPDRAGSNUMMER: 731561	KONSTRUKTIONSNUMMER	GRANSKNINGSSTATUS / SYFTE
TRAFIKVERKET	NORRBOTNIABANAN YTTERBYN - SKELLEFTEÅ C JP06, GRANDBODARNA - SÖDRA TUVAN		HANDLINGSTYP: FASTSTÄLLELSEHANDLING ANLÄGGNINGSTYP: MARK
SKAPAD AV: L. JOHANSSON			KILOMETER-METER: 109 +000 - 110 +000 / BANDEL: 144
GRANSKAD AV: M. NYBERG	PLANKARTA		RITNINGSNUMMER PROJEKT: JP06-11-451-00
GODKÄND AV: M. SVANBERG / DATUM: 2022-02-28	SKALA: 1:2000 / FORMAT: A1	RITNINGSNUMMER FÖRVALTNING	BLAD: 0003 / NÄSTA BLAD: 0004 / ÄNDR.

ida_filename — plottime — ida_username

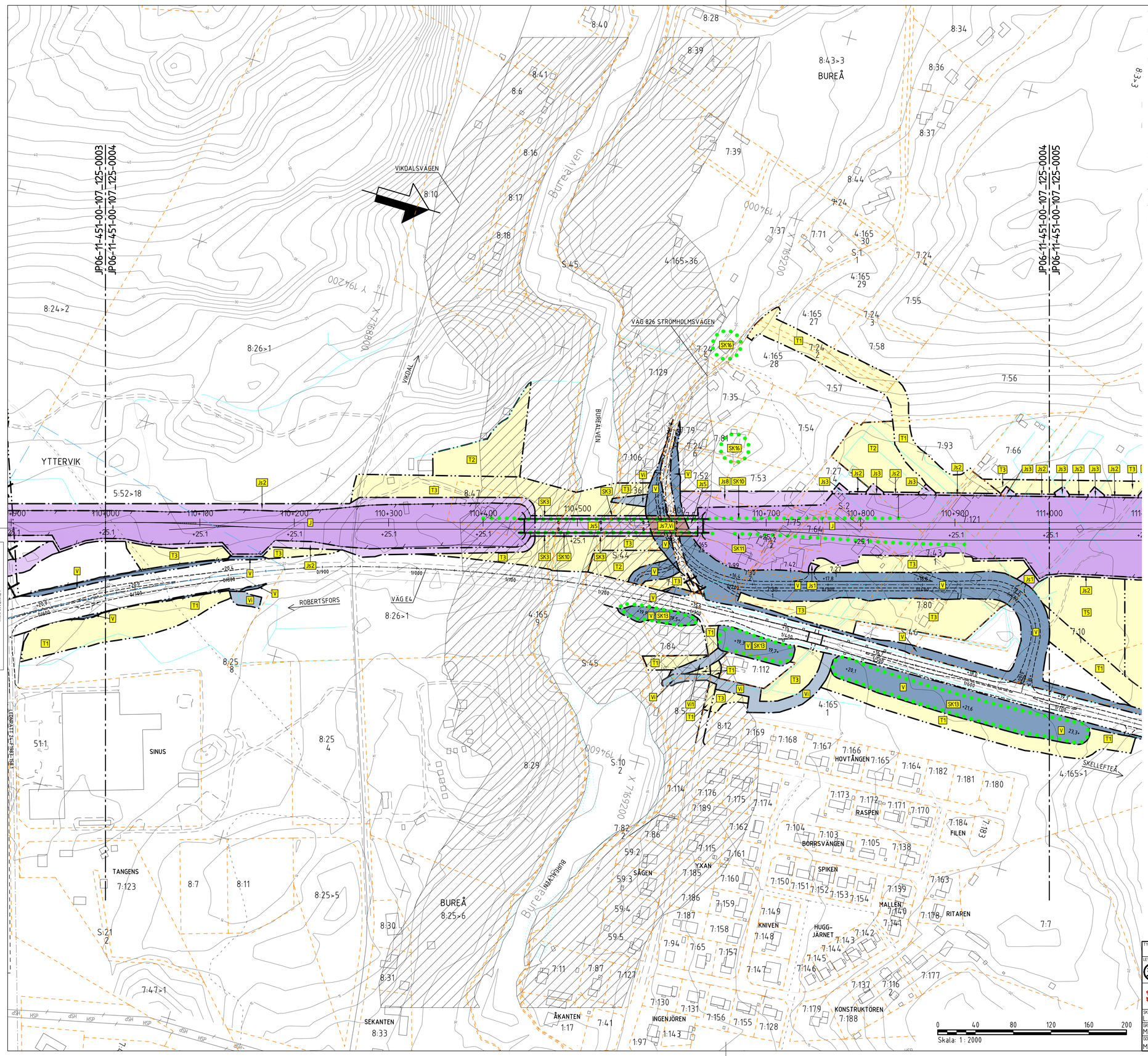

TECKENFÖRKLARING

KOORDINATSYSTEM

SYSTEM I PLAN: SWEREF 99 20 15
SYSTEM I HÖJD: RH 2000

NY ANLÄGGNING

- 0+000 / +0,0 — NY JÄRNVÄG, SPÅRMITT, MED LÄNGDMÄTNINGSSTRECK OCH HÖJDSÄTTNING (RÖK=RÄLSÖVERKANT)
- NY VÄXEL
- +0,0 / 0/000 — NY VÄG/JUSTERAD VÄG, VÄGBANEKANTER MED LÄNGDMÄTNINGSSTRECK OCH HÖJDSÄTTNING
- NYTT STÄNGSEL
- NYTT VÄGRÄCKE
- NY JÄRNVÄGSBRO/VÄGBRO

MARKANSPRÅK

- GRÄNS FÖR JÄRNVÄGSMARK/ GRÄNS FÖR VÄGOMRÅDE
- AVGRÄNSNING MELLAN OLIKA TYPER AV MARKANSPRÅK

NY JÄRNVÄGSMARK

- J — MED ÄGANDERÄTT

NY JÄRNVÄGSMARK MED SERVITUTSRÄTT

- Js1 — FÖR SERVICEVÄG
- Js2 — FÖR TRÄDSÄKRING/UNDERHÅLL STÄNGSEL
- Js3 — FÖR UNDERHÅLL/RENSNING OCH VATTENAVLEDNING
- Js4 — FÖR FÖRORENINGSDAMM
- Js5 — FÖR JÄRNVÄGSBRO/TRÄDSÄKRING
- Js6 — FÖR SIR-MAST
- Js7,Vi — FÖR JÄRNVÄGSBRO OCH VÄGOMRÅDE MED INSKRÄNKT VÄGRÄTT
- Js8 — FÖR DAGVATTENLEDNING
- Js9 — FÖR UNDERHÅLL TRYCKBANK

NYTT VÄGOMRÅDE

- V — MED VÄGRÄTT

NYTT VÄGOMRÅDE MED INSKRÄNKT VÄGRÄTT

- Vi — FÖR UNDERHÅLL/RENSNING OCH VATTENAVLEDNING
- Vi1 — FÖR VATTENLEDNING, DIKE ELLER RÖR.

TILLFÄLLIG NYTTJANDERÄTT I 60 MÅNADER FRÅN DET ATT MARKEN TAGITS I ANSPRÅK

- T1 — FÖR BYGGTRAFIK
- T2 — FÖR ETABLERING
- T3 — FÖR ANLÄGGNINGSARBETEN OCH BYGGTRAFIK
- T4 — FÖR UPPLÄGGNING AV JORD- OCH BERGMASSOR
- T5 — FÖR UPPLÄGGNING AV TORV
- T6 — FÖR ANLÄGGNINGSARBETEN

VERKSAMHETER/ÅTGÄRDER SOM UNDANTAS FRÅN FÖRBUD ENLIGT MILJÖBALKEN

FÖRBUDEN SOM AVSER VERKSAMHET ELLER ÅTGÄRD INOM GENERELLT BIOTOPSKYDDSOMRÅDE (7:11 12 ST. MB) GÄLLER INTE BYGGANDE AV JÄRNVÄG.

FÖRBUDEN MOT ÅTGÄRDER INOM STRANDSKYDDSOMRÅDE (7:15 MB) GÄLLER INTE VID BYGGANDE AV ALLMÄN VÄG OCH JÄRNVÄG.

- OMRÅDE SOM BERÖRS AV STRANDSKYDD

SKYLDIGHETEN ATT GÖRA ANMÄLAN FÖR SAMRÅD ENLIGT 12:6 MB GÄLLER INTE FÖR DE VERKSAMHETER OCH ÅTGÄRDER SOM BEHÖVS FÖR ATT BYGGA JÄRNVÄGEN/VÄGEN OCH SOM FASTSTÄLLS OCH INGÅR I JÄRNVÄGSMARK/VÄGOMRÅDE FÖR ALLMÄN VÄG ELLER OMRÅDE FÖR TILLFÄLLIG NYTTJANDERÄTT.

ÅTGÄRDER SOM UNDANTAS FRÅN KRAV PÅ BYGGLOV

- MARKERING ELLER AVGRÄNSNING AV OMRÅDE DÄR VISSA ÅTGÄRDER UNDANTAS FRÅN BYGGLOV
- B1 — BYGGLOV KRÄVS INTE FÖR TRANSFORMATORSTATIONER

SKYDDSÅTGÄRDER OCH FÖRSIKTIGHETSMÅTT

- MARKERING ELLER AVGRÄNSNING AV SKYDDSÅTGÄRDER OCH FÖRSIKTIGHETSMÅTT
- SK1 - SKYDDSÅTGÄRD FÖR GRUNDVATTENFÖREKOMST SKELLEFTEÅSEN
- SK2 - PASSAGE FÖR MÄNNISKOR OCH MEDELSTORA DJUR
- SK3 - PASSAGE FÖR MÄNNISKOR OCH STORA DJUR
- SK4 - PASSAGE FÖR SMÅDJUR
- SK5 - BULLERSKYDDSVALL, ÖK +2,00 M ÖVER RÖK (RÖK= RÄLSÖVERKANT)
- SK6 - BULLERSKYDDSVALL, ÖK +3,00 M ÖVER RÖK (RÖK=RÄLSÖVERKANT)
- SK7 - BULLERSKYDDSVALL, ÖK +2,80 M ÖVER RÖK (RÖK=RÄLSÖVERKANT)
- SK8 - BULLERSKYDDSVALL, ÖK +3,20 M ÖVER RÖK (RÖK=RÄLSÖVERKANT)
- SK9 - BULLERSKYDDSVALL, ÖK +2,30 M ÖVER RÖK (RÖK=RÄLSÖVERKANT)
- SK10 - BULLERSKYDDSSKÄRM, ÖK +1,50 M ÖVER RÖK (RÖK=RÄLSÖVERKANT)
- SK11 - BULLERSKYDDSSKÄRM, ÖK +2,40 M ÖVER RÖK (RÖK=RÄLSÖVERKANT)
- SK12 - SPÅRNÄRA BULLERSKYDD, ÖK +0,73 M ÖVER RÖK (RÖK=RÄLSÖVERKANT)
- SK13 - BULLERSKYDDSVALL FÖR VÄG E4
- SK14 - ERBJUDANDE OM BULLERSKYDDSÅTGÄRDER I FORM AV FASADÅTGÄRDER SAMT LOKALT SKYDD VID UTEPLATS
- SK15 - ERBJUDANDE OM BULLERSKYDDSÅTGÄRDER I FORM AV LOKALT SKYDD VID UTEPLATS
- SK16 - ERBJUDANDE OM BULLERSKYDDSÅTGÄRDER I FORM AV FASADÅTGÄRDER
- SK17 - SKYDDSÅTGÄRD FÖR PLÖTSLIG BLÄNDNING

SÄRSKILDA BESLUT SOM TAS I SAMBAND MED JÄRNVÄGSPLAN

- INDRAGNING AV VÄG FRÅN ALLMÄNT UNDERHÅLL

BEFINTLIGT

- BYGGNAD
- E — ELLEDNING MARK
- T — TELELEDNING MARK
- HSP — HÖGSPÄNNINGSLEDNING MARK
- HSP — HÖGSPÄNNINGSLEDNING LUFT
- VÄGBANEKANT
- 20 — NIVÅKURVA MED ANGIVEN HÖJD

ÖVRIGA BETECKNINGAR

- TRAKTGRÄNS
- FASTIGHETSGRÄNS
- 1:79 — FASTIGHETSBETECKNING
- NYTT STÄNGSEL LÄNGS ANSLUTANDE VÄGAR OMFATTAR VÄGOMRÅDET 1 M PÅ VARDERA SIDA OM STÄNGSLET/GRINDEN

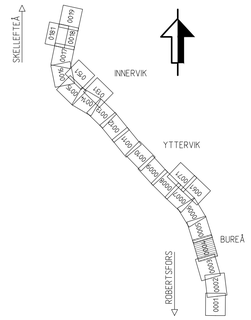

TYP AV PLAN: JÄRNVÄGSPLAN			
LEVERANTÖR: www.afconsult.com	AVDELNING	LEVERANS/ÄNDRINGS-PM	TEKNIKOMRÅDE
	UPPDRAGSNUMMER: 731561	KONSTRUKTIONSNUMMER	GRANSKNINGSSTATUS / SYFTE
TRAFIKVERKET	NORRBOTNIABANAN YTTERBYN - SKELLEFTEÅ C JP06, GRANDBODARNA - SÖDRA TUVAN PLANKARTA		HANDLINGSTYP: FASTSTÄLLELSEHANDLING ANLÄGGNINGSTYP: MARK
SKAPAD AV: L. JOHANSSON			KILOMETER-METER: 110 +000 - 111 +000 / BANDEL: 144
GRANSKAD AV: M. NYBERG			RITNINGSNUMMER PROJEKT: JP06-11-451-00
GODKÄND AV: M. SVANBERG	DATUM: 2022-02-28	SKALA: 1:2000 / FORMAT: A1	RITNINGSNUMMER FÖRVALTNING / BLAD: 0004 / NÄSTA BLAD: 0005 / ÄNDR.

ida_itemname plottime ida_username

Denna ritning är Trafikverkets egendom. All obehörig begagnande av ritningen beivras enligt lag. TRAFIKVERKET

XREF:

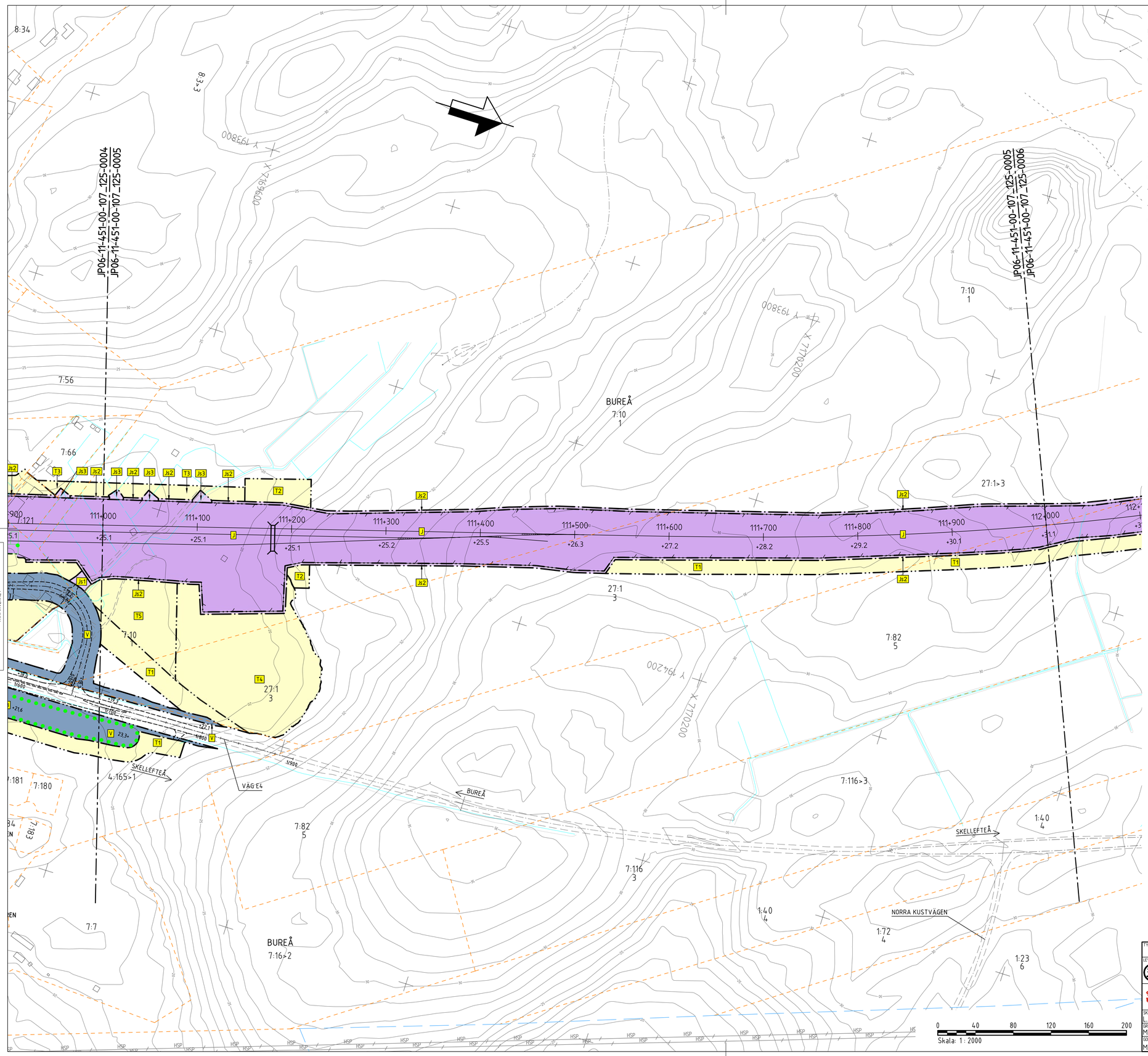

TECKENFÖRKLARING

KOORDINATSYSTEM

SYSTEM I PLAN: SWEREF 99 20 15
SYSTEM I HÖJD: RH 2000

NY ANLÄGGNING

- 0+000 / +0,0 — NY JÄRNVÄG, SPÅRMITT, MED LÄNGDMÄTNINGSSTRECK OCH HÖJDSÄTTNING (RÖK=RÄLSÖVERKANT)
- NY VÄXEL
- +0,0 / 0/000 — NY VÄG/JUSTERAD VÄG, VÄGBANEKANTER MED LÄNGDMÄTNINGSSTRECK OCH HÖJDSÄTTNING
- NYTT STÄNGSEL
- NYTT VÄGRÄCKE
- NY JÄRNVÄGSBRO/VÄGBRO

MARKANSPRÅK

- GRÄNS FÖR JÄRNVÄGSMARK/ GRÄNS FÖR VÄGOMRÅDE
- AVGRÄNSNING MELLAN OLIKA TYPER AV MARKANSPRÅK

NY JÄRNVÄGSMARK

- J — MED ÄGANDERÄTT

NY JÄRNVÄGSMARK MED SERVITUTSRÄTT

- Js1 — FÖR SERVICEVÄG
- Js2 — FÖR TRÄDSÄKRING/UNDERHÅLL STÄNGSEL
- Js3 — FÖR UNDERHÅLL/RENSNING OCH VATTENAVLEDNING
- Js4 — FÖR FÖRORO.JNINGSDAMM
- Js5 — FÖR JÄRNVÄGSBRO/TRÄDSÄKRING
- Js6 — FÖR SIR-MAST
- Js7,Vi — FÖR JÄRNVÄGSBRO OCH VÄGOMRÅDE MED INSKRÄNKT VÄGRÄTT
- Js8 — FÖR DAGVATTENLEDNING
- Js9 — FÖR UNDERHÅLL TRYCKBANK

NYTT VÄGOMRÅDE

- V — MED VÄGRÄTT

NYTT VÄGOMRÅDE MED INSKRÄNKT VÄGRÄTT

- Vi — FÖR UNDERHÅLL/RENSNING OCH VATTENAVLEDNING
- Vi1 — FÖR VATTENLEDNING, DIKE ELLER RÖR.

TILLFÄLLIG NYTTJANDERÄTT I 60 MÅNADER FRÅN DET ATT MARKEN TAGITS I ANSPRÅK

- T1 — FÖR BYGGTRAFIK
- T2 — FÖR ETABLERING
- T3 — FÖR ANLÄGGNINGSARBETEN OCH BYGGTRAFIK
- T4 — FÖR UPPLÄGGNING AV JORD- OCH BERGMASSOR
- T5 — FÖR UPPLÄGGNING AV TORV
- T6 — FÖR ANLÄGGNINGSARBETEN

VERKSAMHETER/ÅTGÄRDER SOM UNDANTAS FRÅN FÖRBUD ENLIGT MIL.JÖBALKEN

FÖRBUDEN SOM AVSER VERKSAMHET ELLER ÅTGÄRD INOM GENERELLT BIOTOPSKYDDSOMRÅDE (7:11 12 ST. MB) GÄLLER INTE BYGGANDE AV JÄRNVÄG.

FÖRBUDEN MOT ÅTGÄRDER INOM STRANDSKYDDSOMRÅDE (7:15 MB) GÄLLER INTE VID BYGGANDE AV ALLMÄN VÄG OCH JÄRNVÄG.

- OMRÅDE SOM BERÖRS AV STRANDSKYDD

SKYLDIGHETEN ATT GÖRA ANMÄLAN FÖR SAMRÅD ENLIGT 12:6 MB GÄLLER INTE FÖR DE VERKSAMHETER OCH ÅTGÄRDER SOM BEHÖVS FÖR ATT BYGGA JÄRNVÄGEN/VÄGEN OCH SOM FASTSTÄLLS OCH INGÅR I JÄRNVÄGSMARK/VÄGOMRÅDE FÖR ALLMÄN VÄG ELLER OMRÅDE FÖR TILLFÄLLIG NYTTJANDERÄTT.

ÅTGÄRDER SOM UNDANTAS FRÅN KRAV PÅ BYGGLOV

- MARKERING ELLER AVGRÄNSNING AV OMRÅDE DÄR VISSA ÅTGÄRDER UNDANTAS FRÅN BYGGLOV
- B1 — BYGGLOV KRÄVS INTE FÖR TRANSFORMATORSTATIONER

SKYDDSÅTGÄRDER OCH FÖRSIKTIGHETSMÅTT

- MARKERING ELLER AVGRÄNSNING AV SKYDDSÅTGÄRDER OCH FÖRSIKTIGHETSMÅTT
- SK1 - SKYDDSÅTGÄRD FÖR GRUNDVATTENFÖREKOMST SKELLEFTEÅSEN
- SK2 - PASSAGE FÖR MÄNNISKOR OCH MEDELSTORA DJUR
- SK3 - PASSAGE FÖR MÄNNISKOR OCH STORA DJUR
- SK4 - PASSAGE FÖR SMÅDJUR
- SK5 - BULLERSKYDDSVALL, ÖK +2,00 M ÖVER RÖK (RÖK= RÄLSÖVERKANT)
- SK6 - BULLERSKYDDSVALL, ÖK +3,00 M ÖVER RÖK (RÖK=RÄLSÖVERKANT)
- SK7 - BULLERSKYDDSVALL, ÖK +2,80 M ÖVER RÖK (RÖK=RÄLSÖVERKANT)
- SK8 - BULLERSKYDDSVALL, ÖK +3,20 M ÖVER RÖK (RÖK=RÄLSÖVERKANT)
- SK9 - BULLERSKYDDSVALL, ÖK +2,30 M ÖVER RÖK (RÖK=RÄLSÖVERKANT)
- SK10 - BULLERSKYDDSSKÄRM, ÖK +1,50 M ÖVER RÖK (RÖK=RÄLSÖVERKANT)
- SK11 - BULLERSKYDDSSKÄRM, ÖK +2,40 M ÖVER RÖK (RÖK=RÄLSÖVERKANT)
- SK12 - SPÅRNÄRA BULLERSKYDD, ÖK +0,73 M ÖVER RÖK (RÖK=RÄLSÖVERKANT)
- SK13 - BULLERSKYDDSVALL FÖR VÄG E4
- SK14 - ERBJUDANDE OM BULLERSKYDDSÅTGÄRDER I FORM AV FASADÅTGÄRDER SAMT LOKALT SKYDD VID UTEPLATS
- SK15 - ERBJUDANDE OM BULLERSKYDDSÅTGÄRDER I FORM AV LOKALT SKYDD VID UTEPLATS
- SK16 - ERBJUDANDE OM BULLERSKYDDSÅTGÄRDER I FORM AV FASADÅTGÄRDER
- SK17 - SKYDDSÅTGÄRD FÖR PLÖTSLIG BLÄNDNING

SÄRSKILDA BESLUT SOM TAS I SAMBAND MED JÄRNVÄGSPLAN

- INDRAGNING AV VÄG FRÅN ALLMÄNT UNDERHÅLL

BEFINTLIGT

- BYGGNAD
- E — ELLEDNING MARK
- T — TELELEDNING MARK
- HSP — HÖGSPÄNNINGSLEDNING MARK
- HSP — HÖGSPÄNNINGSLEDNING LUFT
- VÄGBANEKANT
- 20 — NIVÅKURVA MED ANGIVEN HÖJD

ÖVRIGA BETECKNINGAR

- TRAKTGRÄNS
- FASTIGHETSGRÄNS
- 1:79 — FASTIGHETSBETECKNING
- NYTT STÄNGSEL LÄNGS ANSLUTANDE VÄGAR OMFATTAR VÄGOMRÅDET 1 M PÅ VÄRDERA SIDA OM STÄNGSLET/GRINDEN

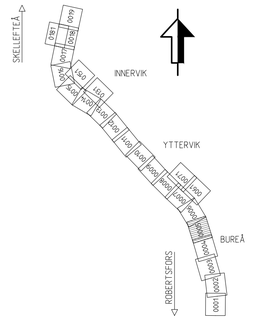

Denna ritning är Trafikverkets egendom. Allt obehörigt begagnande av ritningen beivras enligt lag.
TRAFIKVERKET

TYP AV PLAN: JÄRNVÄGSPLAN			
LEVERANTÖR: www.afconsult.com	AVDELNING	LEVERANS/ÄNDRINGS-PM	TEKNIKOMRÅDE
	UPPDRAGSNUMMER: 731561	KONSTRUKTIONSNUMMER	GRANSKNINGSSTATUS / SYFTE
TRAFIKVERKET	NORRBOTNIABANAN YTTERBYN - SKELLEFTEÅ C JP06, GRANDBODARNA - SÖDRA TUVAN PLANKARTA		HANDLINGSTYP: FASTSTÄLLELSEHANDLING ANLÄGGNINGSTYP: MARK
SKAPAD AV: L. JOHANSSON			KILOMETER+METER: 111 +000 - 112 +000 / BANDEL: 144
GRANSKAD AV: M. NYBERG			RITNINGSNUMMER PROJEKT: JP06-11-451-00
GODKÄND AV: M. SVANBERG / DATUM: 2022-02-28	SKALA: 1:2000 / FORMAT: A1	RITNINGSNUMMER FÖRVALTNING	BLAD: 0005 / NÄSTA BLAD: 0006 / ÄNDR.

ida_...temname plottime ida_...username

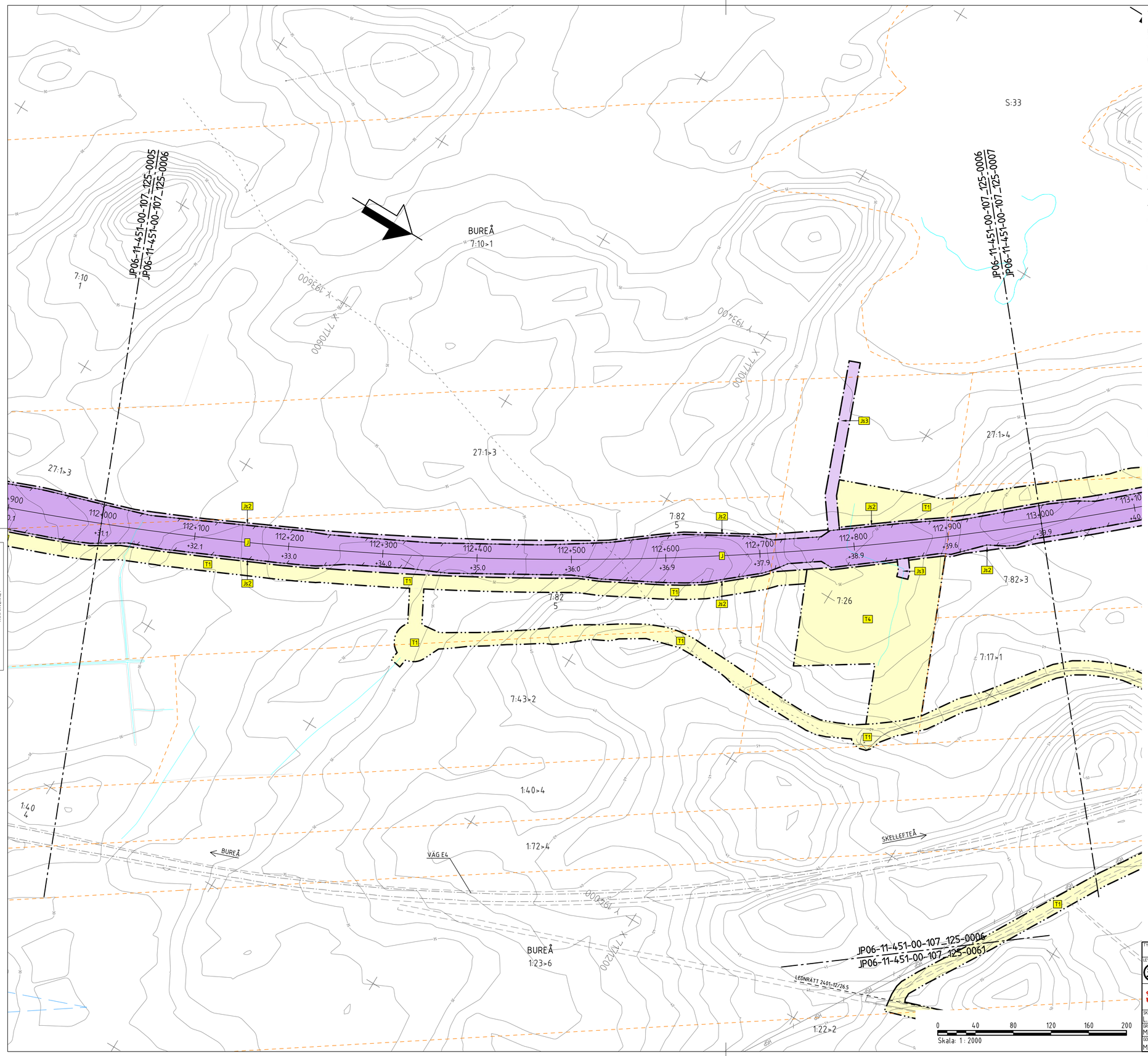

Denna ritning är Trafikverkets egendom. Allt obehörigt begagnande av ritningen beivras enligt lag.
TRAFIKVERKET

TECKENFÖRKLARING

KOORDINATSYSTEM
SYSTEM I PLAN: SWEREF 99 20 15
SYSTEM I HÖJD: RH 2000

NY ANLÄGGNING

0+000 / +0,0 — NY JÄRNVÄG, SPÅRMITT, MED LÄNGDMÄTNINGSSTRECK OCH HÖJDSÄTTNING (RÖK=RÄLSÖVERKANT)
NY VÄXEL
+0,0 / 0/000 — NY VÄG/JUSTERAD VÄG, VÄGBANEKANTER MED LÄNGDMÄTNINGSSTRECK OCH HÖJDSÄTTNING
NYTT STÄNGSEL
NYTT VÄGRÄCKE
NY JÄRNVÄGSBRO/VÄGBRO

MARKANSPRÅK

GRÄNS FÖR JÄRNVÄGSMARK/ GRÄNS FÖR VÄGOMRÅDE
AVGRÄNSNING MELLAN OLIKA TYPER AV MARKANSPRÅK

NY JÄRNVÄGSMARK

J	MED ÄGANDERÄTT

NY JÄRNVÄGSMARK MED SERVITUTSRÄTT

Js1	FÖR SERVICEVÄG
Js2	FÖR TRÄDSÄKRING/UNDERHÅLL STÄNGSEL
Js3	FÖR UNDERHÅLL/RENSNING OCH VATTENAVLEDNING
Js4	FÖR FÖRORENINGSDAMM
Js5	FÖR JÄRNVÄGSBRO/TRÄDSÄKRING
Js6	FÖR SIR-MAST
Js7,Vi	FÖR JÄRNVÄGSBRO OCH VÄGOMRÅDE MED INSKRÄNKT VÄGRÄTT
Js8	FÖR DAGVATTENLEDNING
Js9	FÖR UNDERHÅLL TRYCKBANK

NYTT VÄGOMRÅDE

V	MED VÄGRÄTT

NYTT VÄGOMRÅDE MED INSKRÄNKT VÄGRÄTT

Vi	FÖR UNDERHÅLL/RENSNING OCH VATTENAVLEDNING
Vi1	FÖR VATTENLEDNING, DIKE ELLER RÖR.

TILLFÄLLIG NYTTJANDERÄTT I 60 MÅNADER FRÅN DET ATT MARKEN TAGITS I ANSPRÅK

T1	FÖR BYGGTRAFIK
T2	FÖR ETABLERING
T3	FÖR ANLÄGGNINGSARBETEN OCH BYGGTRAFIK
T4	FÖR UPPLÄGGNING AV JORD- OCH BERGMASSOR
T5	FÖR UPPLÄGGNING AV TORV
T6	FÖR ANLÄGGNINGSARBETEN

VERKSAMHETER/ÅTGÄRDER SOM UNDANTAS FRÅN FÖRBUD ENLIGT MIL.BALKEN

FÖRBUDEN SOM AVSER VERKSAMHET ELLER ÅTGÄRD INOM GENERELLT BIOTOPSKYDDSOMRÅDE (7:11 12 ST. MB) GÄLLER INTE BYGGANDE AV JÄRNVÄG.

FÖRBUDEN MOT ÅTGÄRDER INOM STRANDSKYDDSOMRÅDE (7:15 MB) GÄLLER INTE VID BYGGANDE AV ALLMÄN VÄG OCH JÄRNVÄG.

OMRÅDE SOM BERÖRS AV STRANDSKYDD

SKYLDIGHETEN ATT GÖRA ANMÄLAN FÖR SAMRÅD ENLIGT 12:6 MB GÄLLER INTE FÖR DE VERKSAMHETER OCH ÅTGÄRDER SOM BEHÖVS FÖR ATT BYGGA JÄRNVÄGEN/VÄGEN OCH SOM FASTSTÄLLS OCH INGÅR I JÄRNVÄGSMARK/VÄGOMRÅDE FÖR ALLMÄN VÄG ELLER OMRÅDE FÖR TILLFÄLLIG NYTTJANDERÄTT.

ÅTGÄRDER SOM UNDANTAS FRÅN KRAV PÅ BYGGLOV

MARKERING ELLER AVGRÄNSNING AV OMRÅDE DÄR VISSA ÅTGÄRDER UNDANTAS FRÅN BYGGLOV

B1 — BYGGLOV KRÄVS INTE FÖR TRANSFORMATORSTATIONER

SKYDDSÅTGÄRDER OCH FÖRSIKTIGHETSMÅTT

MARKERING ELLER AVGRÄNSNING AV SKYDDSÅTGÄRDER OCH FÖRSIKTIGHETSMÅTT

SK1	- SKYDDSÅTGÄRD FÖR GRUNDVATTENFÖREKOMST SKELLEFTEÅSEN
SK2	- PASSAGE FÖR MÄNNISKOR OCH MEDELSTORA DJUR
SK3	- PASSAGE FÖR MÄNNISKOR OCH STORA DJUR
SK4	- PASSAGE FÖR SMÅDJUR
SK5	- BULLERSKYDDSVALL, ÖK +2,00 M ÖVER RÖK (RÖK= RÄLSÖVERKANT)
SK6	- BULLERSKYDDSVALL, ÖK +3,00 M ÖVER RÖK (RÖK=RÄLSÖVERKANT)
SK7	- BULLERSKYDDSVALL, ÖK +2,80 M ÖVER RÖK (RÖK=RÄLSÖVERKANT)
SK8	- BULLERSKYDDSVALL, ÖK +3,20 M ÖVER RÖK (RÖK=RÄLSÖVERKANT)
SK9	- BULLERSKYDDSVALL, ÖK +2,30 M ÖVER RÖK (RÖK=RÄLSÖVERKANT)
SK10	- BULLERSKYDDSSKÄRM, ÖK +1,50 M ÖVER RÖK (RÖK=RÄLSÖVERKANT)
SK11	- BULLERSKYDDSSKÄRM, ÖK +2,40 M ÖVER RÖK (RÖK=RÄLSÖVERKANT)
SK12	- SPÅRNÄRA BULLERSKYDD, ÖK +0,73 M ÖVER RÖK (RÖK=RÄLSÖVERKANT)
SK13	- BULLERSKYDDSVALL FÖR VÄG E4
SK14	- ERBJUDANDE OM BULLERSKYDDSÅTGÄRDER I FORM AV FASADÅTGÄRDER SAMT LOKALT SKYDD VID UTEPLATS
SK15	- ERBJUDANDE OM BULLERSKYDDSÅTGÄRDER I FORM AV LOKALT SKYDD VID UTEPLATS
SK16	- ERBJUDANDE OM BULLERSKYDDSÅTGÄRDER I FORM AV FASADÅTGÄRDER
SK17	- SKYDDSÅTGÄRD FÖR PLÖTSLIG BLÄNDNING

SÄRSKILDA BESLUT SOM TAS I SAMBAND MED JÄRNVÄGSPLAN

INDRAGNING AV VÄG FRÅN ALLMÄNT UNDERHÅLL

BEFINTLIGT

BYGGNAD
ELLEDNING MARK
TELELEDNING MARK
HSP — HÖGSPÄNNINGSLEDNING MARK
HSP — HÖGSPÄNNINGSLEDNING LUFT
VÄGBANEKANT
20 — NIVÅKURVA MED ANGIVEN HÖJD

ÖVRIGA BETECKNINGAR

TRAKTGRÄNS
FASTIGHETSGRÄNS
1:79 — FASTIGHETSBETECKNING
NYTT STÄNGSEL LÄNGS ANSLUTANDE VÄGAR OMFATTAR VÄGOMRÅDET 1 M PÅ VÄRDERA SIDA OM STÄNGSLET/GRINDEN

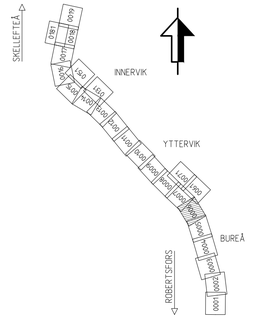

TYP AV PLAN: JÄRNVÄGSPLAN					
LEVERANTÖR: www.afconsult.com	AVDELNING	LEVERANS/ÄNDRINGS-PM		TEKNIKOMRÅDE	
	UPPDRAGSNUMMER: 731561	KONSTRUKTIONSNUMMER		GRANSKNINGSSTATUS / SYFTE	
TRAFIKVERKET	NORRBOTNIABANAN YTTERBYN - SKELLEFTEÅ C JP06, GRANDBODARNA - SÖDRA TUVAN PLANKARTA			HANDLINGSTYP: FASTSTÄLLELSEHANDLING ANLÄGGNINGSTYP: MARK	
SKAPAD AV: L. JOHANSSON				KILOMETER=METER: 112 +000 - 113 +000	BANDEL: 144
GRANSKAD AV: M. NYBERG				RITNINGSNUMMER PROJEKT: JP06-11-451-00	
GODKÄND AV: M. SVANBERG	DATUM: 2022-02-28	SKALA: 1:2000	FORMAT: A1	RITNINGSNUMMER FÖRVALTNING	BLAD: 0006 / NÄSTA BLAD: 0007 / ÄNDR.

ida_...filename plottime ida_...username

XREF: