FÖRKLARINGAR

KOORDINATSYSTEM
PLANSYSTEM: SWEREF 99 16 30
HÖJDSYSTEM: RH 2000

MARKANSPRÅK SOM FASTSTÄLLS VIA VÄGPLAN

- GRÄNS FÖR VÄGOMRÅDE
- AVGRÄNSNING MELLAN OLIKA TYPER AV MARKANSPRÅK
- V1 — NYTT VÄGOMRÅDE MED VÄGRÄTT
- V2 — NYTT VÄGOMRÅDE INOM DETALJPLAN DÄR KOMMUN ÄR HUVUDMAN
- Vi — NYTT VÄGOMRÅDE MED INSKRÄNKT VÄGRÄTT
- AVGÅENDE VÄGOMRÅDE FRÅN TIDIGARE VÄGPLAN
- T — TILLFÄLLIG NYTTJANDERÄTT GÄLLER FRÅN BYGGSTART TILL 3 MÅNADER EFTER GODKÄND SLUTBESIKTNING OM INTE ANNAT ANGES

T1 - TILLFÄLLIG NYTTJANDERÄTT FÖR ARBETSOMRÅDE
T2 - TILLFÄLLIG NYTTJANDERÄTT FÖR ETABLERING OCH TILLFÄLLIGA UPPLAG, GÄLLER FRÅN BYGGSTART TILL 6 MÅNADER EFTER GODKÄND SLUTBESIKTNING

SKYDDSÅTGÄRDER

- MARKERING ELLER AVGRÄNSNING AV SKYDDÅTGÄRDER OCH FÖRSIKTIGHETSMÅTT

SK1 - VILTUTHOPP
SK2 - FÄRIST
SK3 - VILTTRUMMOR
SK4 - FASADÅTGÄRD
SK5 - ÅTGÄRD UTEPLATS

VERKSAMHETER/ÅTGÄRDER SOM UNDANTAS FRÅN FÖRBUD ENLIGT MILJÖBALKEN. GÄLLER I HELA PLANEN

FÖRBUDEN SOM AVSER VERKASAMHET ELLER ÅTGÄRD INOM GENERELLT BIOTOPSKYDDSOMRÅDE (7:11, 2 ST MB) GÄLLER INTE BYGGANDE AV ALLMÄN VÄG/JÄRNVÄG

FÖRBUDEN MOT ÅTGÄRDER INOM STRANDSKYDDSOMRÅDE (7:15 MB) GÄLLER INTE BYGGANDE AV ALLMÄN VÄG/JÄRNVÄG

SKYLDIGHET ATT GÖRA ANMÄLAN FÖR SAMRÅD ENLIGT 12:6 MB GÄLLER INTE FÖR DE VERKSAMHETER OCH ÅTGÄRDER SOM BEHÖVS FÖR ATT BYGGA VÄGEN OCH SOM FASTSTÄLLS OCH INGÅR I VÄGOMRÅDE FÖR ALLMÄN VÄG ELLER OMRÅDE FÖR TILLFÄLLIG NYTTJANDERÄTT

- STRANDSKYDD

NYTT

- 1/500 XXXX — STAKAD LINJE MED LÄNGDMÄTNING OCH HÖJDSÄTTNING
- VÄGKANT ASFALT
- VÄGKANT GRUS
- MITTBALKRÄCKE MED ENERGIUPPT. AVSLUT
- VÄGRÄCKE
- HANDLEDARE
- VILTSTÄNGSEL MED GRIND
- FÄRIST
- VILTUTHOPP

BEFINTLIGT

- FASTIGHETSGRÄNS
- TRAKTGRÄNS
- KVARTERSTRAKTGRÄNS
- DETALJPLANEGRÄNS
- PLANOMRÅDESGRÄNS
- LÄNSGRÄNS
- BÄCK/DIKE
- GÄRDET — KVARTERSTRAKTNAMN
- 1:16>1 /ISÄTRA — REGISTERNR/TRAKTNAMN
- BYGGNAD MED REGISTERNUMMER

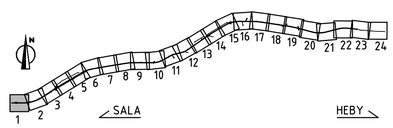

TYP AV PLAN
VÄGPLAN

GRANSKNINGSSTATUS / SYFTE

HANDLINGSTYP
GRANSKNINGSHANDLING

DATUM
2024-05-29

LEVERANS / ÄNDRINGS-PM

OBJEKT
MÖTESSEPARERING
VÄG 56 SALA-HEBY

DELOMRÅDE / BANDEL
1 VÄG 56 SALA-HEBY

ANLÄGGNINGSDEL
01 VÄG 56

OBJEKTNUMMER / KM
161013

KONSTRUKTIONSNUMMER

BESTÄLLARE
TRAFIKVERKET

LEVERANTÖR
Lektus

SKAPAD AV
C TÖRNBLOM

UPPDRAGSNUMMER
22210006

GODKÄND AV
M DELERYD

AVDELNING
VÄSTERÅS

RITNINGSTYP
PLANRITNING

TEKNIKOMRÅDE / INNEHÅLL
T VÄGUTFORMNING OCH TRAFIK

BESKRIVNING
PLANKARTA
VÄG 56

KM 0/000-0/550

SKALA
1:1000

FORMAT
A1

FÖRVALTNINGSNUMMER

RITNINGSNUMMER
101T0201

BLAD
1

NÄSTA BLAD
2

BET

PLO: 2024-05-08 09:20 U:\SB_VST\22210006 VÄG 56\02_CAD\2_BHT\TRITDEF\VÄGPLAN\101T0201.DWG CHARLI TÖRNBLOM

XREF MODELL\T1010200 2023-11-21 09:57 MODELL\T1400201 2023-11-21 09:15
MODELL\T1400202 2023-11-27 06:42 MODELL\T1010201 2023-11-21 09:36
MODELL\V1009505 2022-07-13 14:39 MODELL\V1009304 2023-11-27 09:37
MODELL\V1009504 2022-08-11 11:37 MODELL\V1400106 2023-10-21 09:23
MODELL\V1009502 2022-08-08 13:31
MODELL\V1009503 2023-10-25 17:19
MODELL\V1009513 2023-10-25 09:05
MODELL\V1009528 2023-10-25 09:15
MODELL\V1009529 2023-10-27 09:09
MODELL\V1009301 2021-05-06 06:08
MODELL\V1009301 2023-11-21 07:32 MODELL\V1400201 2023-11-21 09:15
MODELL\V1009507 2023-11-21 09:54 MODELL\V1010201 2023-11-21 09:36
MODELL\V1010209 2023-10-26 16:43 MODELL\V1009304 2023-11-27 09:37
MODELL\V1009506 2023-11-21 07:34 MODELL\V1400106 2023-10-21 09:23
MODELL\V1009508 2023-11-21 11:41
MODELL\V1009502 2023-10-23 13:41
MODELL\V1009503 2023-10-23 11:11
MODELL\V1009509 2023-11-27 09:52
MODELL\V1009507 2023-11-27 08:09
MODELL\T1400202 2023-11-27 06:42

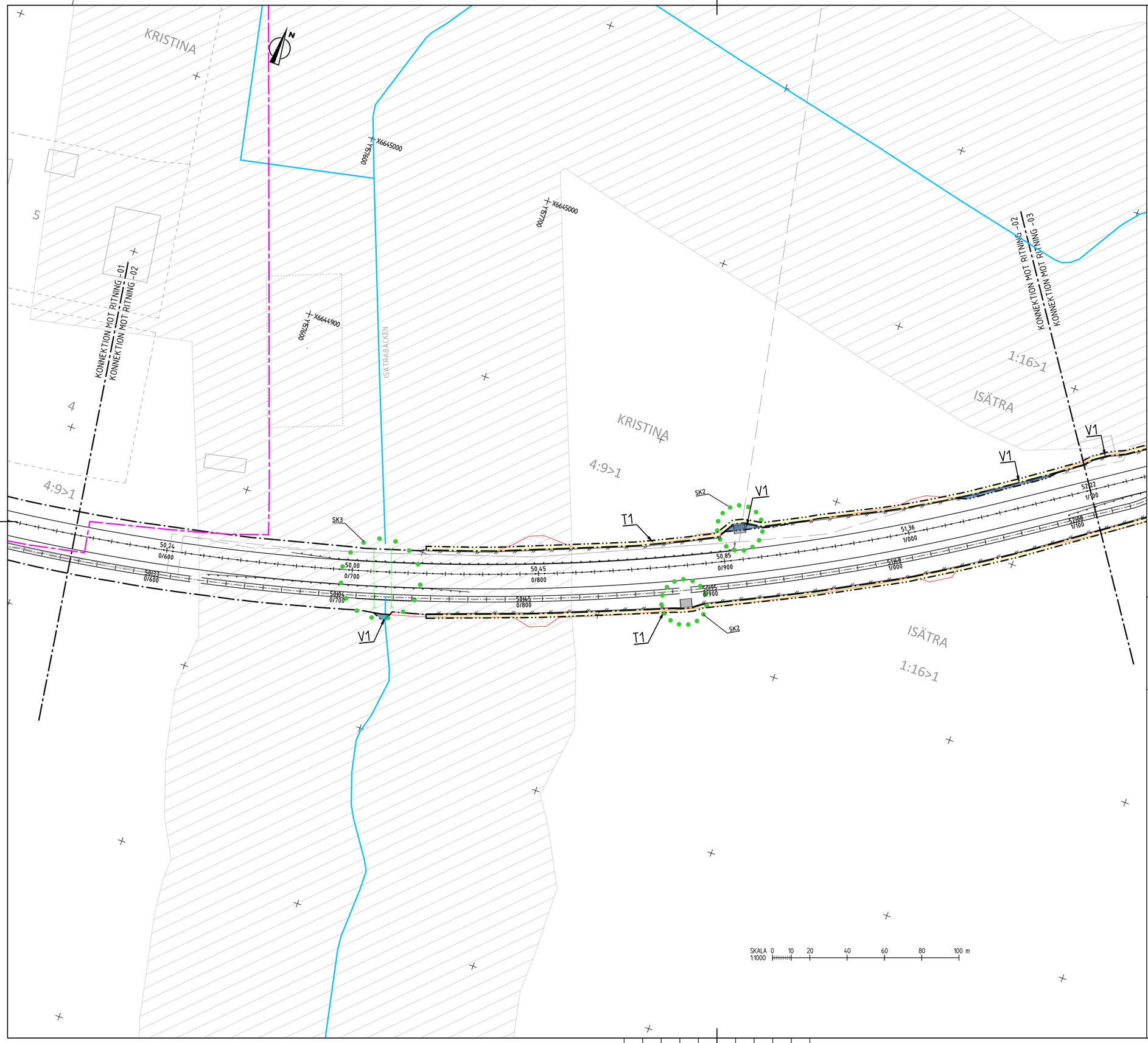

KOORDINATSYSTEM
PLANSYSTEM: SWEREF 99 16 30
HÖJDSYSTEM: RH 2000

FÖRKLARINGAR

MARKANSPRÅK SOM FASTSTÄLLS VIA VÄGPLAN

- GRÄNS FÖR VÄGOMRÅDE
- AVGRÄNSNING MELLAN OLIKA TYPER AV MARKANSPRÅK
- V1 — NYTT VÄGOMRÅDE MED VÄGRÄTT
- V2 — NYTT VÄGOMRÅDE INOM DETALJPLAN DÄR KOMMUN ÄR HUVUDMAN
- V_i — NYTT VÄGOMRÅDE MED INSKRÄNKT VÄGRÄTT
- AVGÅENDE VÄGOMRÅDE FRÅN TIDIGARE VÄGPLAN
- T — TILLFÄLLIG NYTTJANDERÄTT GÄLLER FRÅN BYGGSTART TILL 3 MÅNADER EFTER GODKÄND SLUTBESIKTNING OM INTE ANNAT ANGES

T1 - TILLFÄLLIG NYTTJANDERÄTT FÖR ARBETSOMRÅDE
T2 - TILLFÄLLIG NYTTJANDERÄTT FÖR ETABLERING OCH TILLFÄLLIGA UPPLAG, GÄLLER FRÅN BYGGSTART TILL 6 MÅNADER EFTER GODKÄND SLUTBESIKTNING

SKYDDSÅTGÄRDER

- MARKERING ELLER AVGRÄNSNING AV SKYDDÅTGÄRDER OCH FÖRSIKTIGHETSMÅTT

SK1 - VILTUTHOPP
SK2 - FÄRIST
SK3 - VILTTRUMMOR
SK4 - FASADÅTGÄRD
SK5 - ÅTGÄRD UTEPLATS

VERKSAMHETER/ÅTGÄRDER SOM UNDANTAS FRÅN FÖRBUD ENLIGT MILJÖBALKEN. GÄLLER I HELA PLANEN

FÖRBUDEN SOM AVSER VERKASAMHET ELLER ÅTGÄRD INOM GENERELLT BIOTOPSKYDDSOMRÅDE (7:11, 2 ST MB) GÄLLER INTE BYGGANDE AV ALLMÄN VÄG/JÄRNVÄG

FÖRBUDEN MOT ÅTGÄRDER INOM STRANDSKYDDSOMRÅDE (7:15 MB) GÄLLER INTE BYGGANDE AV ALLMÄN VÄG/JÄRNVÄG

SKYLDIGHET ATT GÖRA ANMÄLAN FÖR SAMRÅD ENLIGT 12:6 MB GÄLLER INTE FÖR DE VERKSAMHETER OCH ÅTGÄRDER SOM BEHÖVS FÖR ATT BYGGA VÄGEN OCH SOM FASTSTÄLLS OCH INGÅR I VÄGOMRÅDE FÖR ALLMÄN VÄG ELLER OMRÅDE FÖR TILLFÄLLIG NYTTJANDERÄTT

- STRANDSKYDD

NYTT

- 1/500 XXXX — STAKAD LINJE MED LÄNGDMÄTNING OCH HÖJDSÄTTNING
- VÄGKANT ASFALT
- VÄGKANT GRUS
- MITTBALKRÄCKE MED ENERGIUPPT. AVSLUT
- VÄGRÄCKE
- HANDLEDARE
- VILTSTÄNGSEL MED GRIND
- FÄRIST
- VILTUTHOPP

BEFINTLIGT

- FASTIGHETSGRÄNS
- TRAKTGRÄNS
- KVARTERSTRAKTGRÄNS
- DETALJPLANEGRÄNS
- PLANOMRÅDESGRÄNS
- LÄNSGRÄNS
- BÄCK/DIKE
- GÄRDET — KVARTERSTRAKTNAMN
- 1:16>1 /ISÄTRA — REGISTERNR/TRAKTNAMN
- BYGGNAD MED REGISTERNUMMER

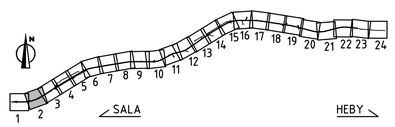

TYP AV PLAN
VÄGPLAN

GRANSKNINGSSTATUS / SYFFTE

HANDLINGSTYP
GRANSKNINGSHANDLING

DATUM
2024-05-29

LEVERANS / ÄNDRINGS-PM

OBJEKT
MÖTESSEPARERING
VÄG 56 SALA-HEBY

DELOMRÅDE / BANDEL
1 VÄG 56 SALA-HEBY

ANLÄGGNINGSDEL
01 VÄG 56

OBJEKTNUMMER / KM
161013

KONSTRUKTIONSNUMMER

BESTÄLLARE
TRAFIKVERKET

LEVERANTÖR
Lektus

SKAPAD AV
C TÖRNBLOM

UPPDRAGSNUMMER
22210006

GODKÄND AV
M DELERYD

AVDELNING
VÄSTERÅS

RITNINGSTYP
PLANRITNING

TEKNIKOMRÅDE / INNEHÅLL
T VÄGUTFORMNING OCH TRAFIK

BESKRIVNING
PLANKARTA
VÄG 56

KM 0/550-1/100

SKALA
1:1000

FORMAT
A1

FÖRVALTNINGSNUMMER

RITNINGSNUMMER
101T0202

BLAD
2

NÄSTA BLAD
3

BET

PLO: 2024-05-08 09:21 U:\SB_VST\22210006 VÄG 56\02_CAD\2_BHT\TRITDEF\VÄGPLAN\101T0202.DWG CHARLI TÖRNBLOM

XREF MODELL\C1D2022 2023-11-21 09:40 MODELL\C1D9528 2023-10-25 08:55 MODELL\C1D9955 2023-11-27 09:34
MODELL\C1D2022 2023-11-21 08:23 MODELL\C1D9529 2023-10-27 09:53 MODELL\C1D9956 2023-11-27 09:44
MODELL\C1D1026 2023-11-28 12:10 MODELL\C1D9931 2023-05-06 06:08 MODELL\C1D9959 2023-11-27 09:52
MODELL\C1D1026 2023-11-28 12:10 MODELL\C1D9931 2023-05-06 06:08 MODELL\C1D9959 2023-11-27 09:52
MODELL\C1A0204 2023-11-21 09:47 MODELL\C1D9937 2023-10-30 03:32 MODELL\C1D9703 2023-11-27 12:06
MODELL\C1A0204 2023-11-21 09:47 MODELL\C1D9937 2023-10-30 03:32 MODELL\C1D9703 2023-11-27 12:06
MODELL\C1D9595 2023-07-13 15:39 MODELL\C1D2011 2023-07-29 08:02
MODELL\C1D9595 2023-07-13 15:39 MODELL\C1D2011 2023-07-29 08:02
MODELL\C1D9502 2023-08-08 15:31 MODELL\C1D1009 2023-11-24 10:43
MODELL\C1D9502 2023-08-08 15:31 MODELL\C1D1009 2023-11-24 10:43
MODELL\C1D9504 2022-01-14 09:10 MODELL\C1D9366 2023-11-21 07:34
MODELL\C1D9504 2022-01-14 09:10 MODELL\C1D9366 2023-11-21 07:34

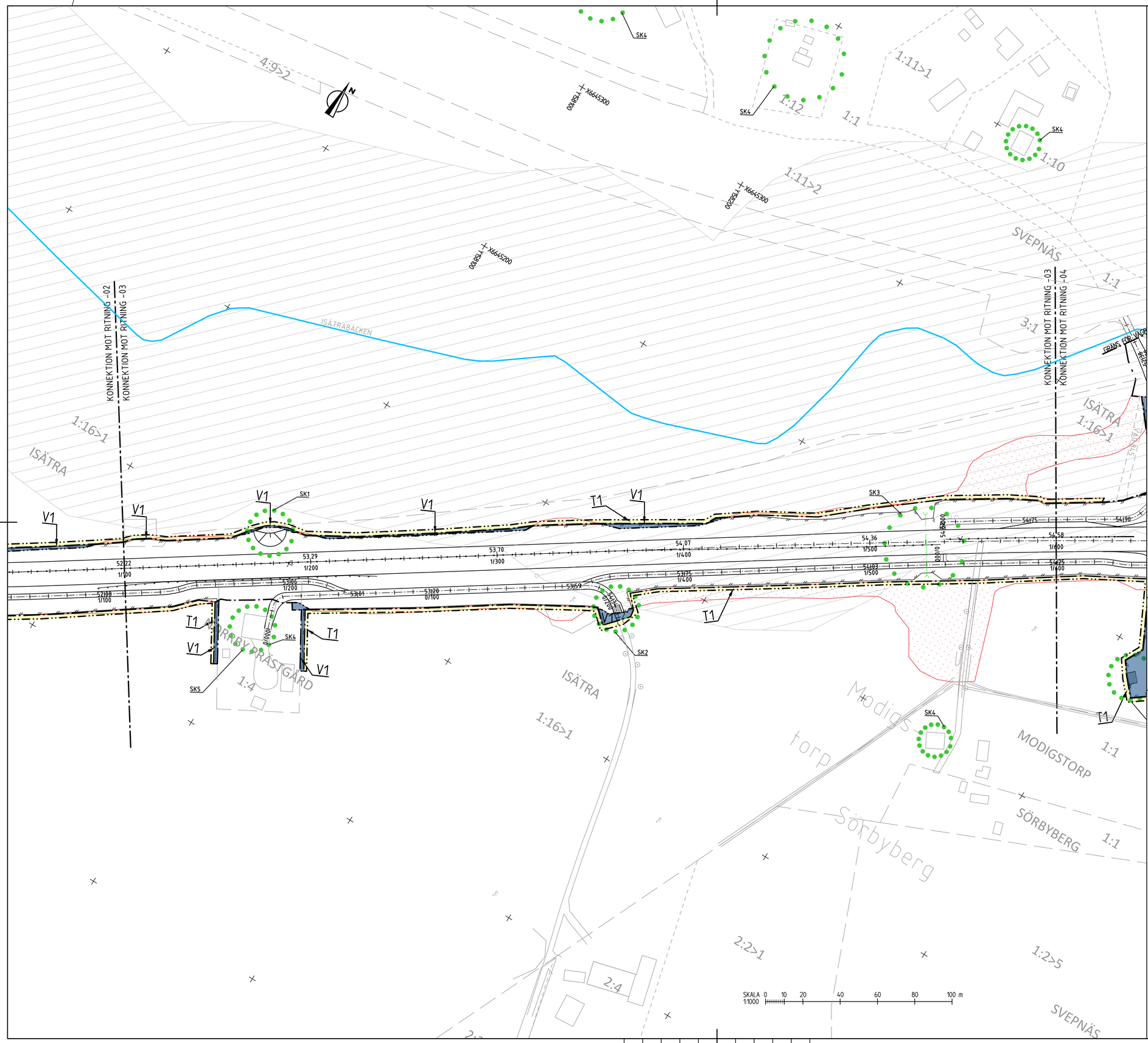

FÖRKLARINGAR

KOORDINATSYSTEM
PLANSYSTEM: SWEREF 99 16 30
HÖJDSYSTEM: RH 2000

MARKANSPRÅK SOM FASTSTÄLLS VIA VÄGPLAN

- GRÄNS FÖR VÄGOMRÅDE
- AVGRÄNSNING MELLAN OLIKA TYPER AV MARKANSPRÅK
- V1 — NYTT VÄGOMRÅDE MED VÄGRÄTT
- V2 — NYTT VÄGOMRÅDE INOM DETALJPLAN DÄR KOMMUN ÄR HUVUDMAN
- Vi — NYTT VÄGOMRÅDE MED INSKRÄNKT VÄGRÄTT
- AVGÅENDE VÄGOMRÅDE FRÅN TIDIGARE VÄGPLAN
- T — TILLFÄLLIG NYTTJANDERÄTT GÄLLER FRÅN BYGGSTART TILL 3 MÅNADER EFTER GODKÄND SLUTBESIKTNING OM INTE ANNAT ANGES

T1 - TILLFÄLLIG NYTTJANDERÄTT FÖR ARBETSOMRÅDE
T2 - TILLFÄLLIG NYTTJANDERÄTT FÖR ETABLERING OCH TILLFÄLLIGA UPPLAG, GÄLLER FRÅN BYGGSTART TILL 6 MÅNADER EFTER GODKÄND SLUTBESIKTNING

SKYDDSÅTGÄRDER

- MARKERING ELLER AVGRÄNSNING AV SKYDDÅTGÄRDER OCH FÖRSIKTIGHETSMÅTT

SK1 - VILTUTHOPP
SK2 - FÄRIST
SK3 - VILTTRUMMOR
SK4 - FASADÅTGÄRD
SK5 - ÅTGÄRD UTEPLATS

VERKSAMHETER/ÅTGÄRDER SOM UNDANTAS FRÅN FÖRBUD ENLIGT MILJÖBALKEN. GÄLLER I HELA PLANEN

FÖRBUDEN SOM AVSER VERKASAMHET ELLER ÅTGÄRD INOM GENERELLT BIOTOPSKYDDSOMRÅDE (7:11, 2 ST MB) GÄLLER INTE BYGGANDE AV ALLMÄN VÄG/JÄRNVÄG

FÖRBUDEN MOT ÅTGÄRDER INOM STRANDSKYDDSOMRÅDE (7:15 MB) GÄLLER INTE BYGGANDE AV ALLMÄN VÄG/JÄRNVÄG

SKYLDIGHET ATT GÖRA ANMÄLAN FÖR SAMRÅD ENLIGT 12:6 MB GÄLLER INTE FÖR DE VERKSAMHETER OCH ÅTGÄRDER SOM BEHÖVS FÖR ATT BYGGA VÄGEN OCH SOM FASTSTÄLLS OCH INGÅR I VÄGOMRÅDE FÖR ALLMÄN VÄG ELLER OMRÅDE FÖR TILLFÄLLIG NYTTJANDERÄTT

- STRANDSKYDD

NYTT

- 1/500 XXXX — STAKAD LINJE MED LÄNGDMÄTNING OCH HÖJDSÄTTNING
- VÄGKANT ASFALT
- VÄGKANT GRUS
- MITTBALKRÄCKE MED ENERGIUPPT. AVSLUT
- VÄGRÄCKE
- HANDLEDARE
- VILTSTÄNGSEL MED GRIND
- FÄRIST
- VILTUTHOPP

BEFINTLIGT

- FASTIGHETSGRÄNS
- TRAKTGRÄNS
- KVARTERSTRAKTGRÄNS
- DETALJPLANEGRÄNS
- PLANOMRÅDESGRÄNS
- LÄNSGRÄNS
- BÄCK/DIKE
- GÄRDET — KVARTERSTRAKTNAMN
- 1:16>1 /ISÄTRA — REGISTERNR/TRAKTNAMN
- BYGGNAD MED REGISTERNUMMER

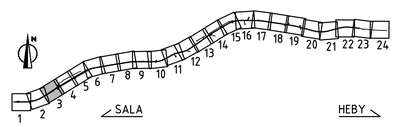

TYP AV PLAN	VÄGPLAN
GRANSKNINGSSTATUS / SYFTE	
HANDLINGSTYP	GRANSKNINGSHANDLING
DATUM: 2024-05-29	LEVERANS / ÄNDRINGS-PM
OBJEKT	MÖTESSEPARERING VÄG 56 SALA-HEBY
DELOMRÅDE / BANDEL	1 VÄG 56 SALA-HEBY
ANLÄGGNINGSDEL	01 VÄG 56
OBJEKTNUMMER / KM: 161013	KONSTRUKTIONSNUMMER
BESTÄLLARE: TRAFIKVERKET	LEVERANTÖR: Lektus
SKAPAD AV: C TÖRNBLOM	UPPDRAGSNUMMER: 22210006
GODKÄND AV: M DELERYD	AVDELNING: VÄSTERÅS
RITNINGSTYP	PLANRITNING
TEKNIKOMRÅDE / INNEHÅLL	T VÄGUTFORMNING OCH TRAFIK
BESKRIVNING	PLANKARTA VÄG 56 KM 1/100-1/600
SKALA: 1:1000	FORMAT: A1 / FÖRVALTNINGSNUMMER
RITNINGSNUMMER: 101T0203	BLAD: 3 / NÄSTA BLAD: 4 / BET

PLO: 2024-05-08 09:22 U:\SB_VST\22210006 VÄG 56\02_CAD\2_BHT\TRITDEF\VÄGPLAN\101T0203.DWG CHARLI TÖRNBLOM

XREF MODELLVT1020202 2023-11-21 09:40
MODELLVT1020203 2023-11-21 09:40
MODELLVT1031206 2023-11-28 15:54
MODELLVT1040203 2023-11-29 09:57
MODELLVT1040204 2023-11-21 09:57
MODELLVC1009595 2023-09-05 15:39
MODELLVC1009596 2023-09-05 15:39
MODELLVC1009592 2023-08-08 15:31
MODELLVC1009593 2022-06-03 09:25
MODELLVC1009594 2022-01-14 09:10
MODELLVC1005528 2023-10-25 08:15
MODELLVC1009591 2023-11-27 09:23
MODELLVX1009591 2024-05-06 06:59
MODELLVX1009592 2023-11-30 15:52
MODELLVX1009593 2023-10-30 15:52
MODELLVX1009594 2023-09-29 08:02
MODELLVX1009595 2023-09-29 08:02
MODELLVX1010201 2023-11-24 16:43
MODELLVX1010209 2023-11-24 16:43
MODELLVX1010210 2023-11-24 16:43
MODELLVC1009596 2023-11-27 07:34
MODELLVC1009336 2023-11-21 07:34
MODELLVC1009332 2023-10-27 09:37
MODELLVC1009333 2023-11-27 12:04
MODELLVX1009591 2023-11-27 09:37
MODELLVX1009592 2023-11-27 12:04
MODELLVX1009593 2023-11-27 09:37
MODELLVX1009594

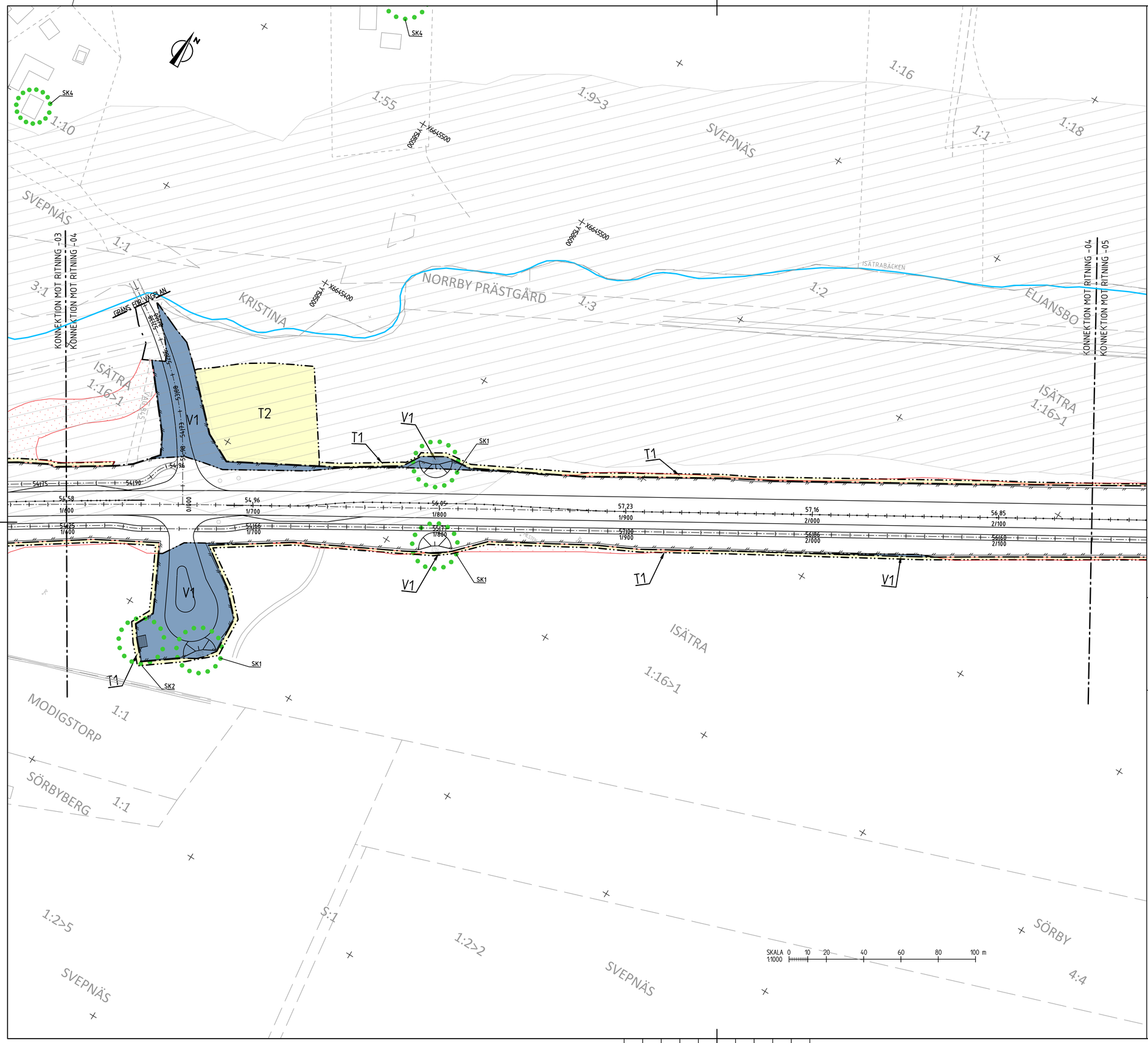

FÖRKLARINGAR

KOORDINATSYSTEM
PLANSYSTEM: SWEREF 99 16 30
HÖJDSYSTEM: RH 2000

MARKANSPRÅK SOM FASTSTÄLLS VIA VÄGPLAN

- GRÄNS FÖR VÄGOMRÅDE
- AVGRÄNSNING MELLAN OLIKA TYPER AV MARKANSPRÅK
- V1 — NYTT VÄGOMRÅDE MED VÄGRÄTT
- V2 — NYTT VÄGOMRÅDE INOM DETALJPLAN DÄR KOMMUN ÄR HUVUDMAN
- Vi — NYTT VÄGOMRÅDE MED INSKRÄNKT VÄGRÄTT
- AVGÅENDE VÄGOMRÅDE FRÅN TIDIGARE VÄGPLAN
- T — TILLFÄLLIG NYTTJANDERÄTT GÄLLER FRÅN BYGGSTART TILL 3 MÅNADER EFTER GODKÄND SLUTBESIKTNING OM INTE ANNAT ANGES

T1 - TILLFÄLLIG NYTTJANDERÄTT FÖR ARBETSOMRÅDE
T2 - TILLFÄLLIG NYTTJANDERÄTT FÖR ETABLERING OCH TILLFÄLLIGA UPPLAG, GÄLLER FRÅN BYGGSTART TILL 6 MÅNADER EFTER GODKÄND SLUTBESIKTNING

SKYDDSÅTGÄRDER

- MARKERING ELLER AVGRÄNSNING AV SKYDDÅTGÄRDER OCH FÖRSIKTIGHETSMÅTT

SK1 - VILTUTHOPP
SK2 - FÄRIST
SK3 - VILTTRUMMOR
SK4 - FASADÅTGÄRD
SK5 - ÅTGÄRD UTEPLATS

VERKSAMHETER/ÅTGÄRDER SOM UNDANTAS FRÅN FÖRBUD ENLIGT MILJÖBALKEN. GÄLLER I HELA PLANEN

FÖRBUDEN SOM AVSER VERKASAMHET ELLER ÅTGÄRD INOM GENERELLT BIOTOPSKYDDSOMRÅDE (7:11, 2 ST MB) GÄLLER INTE BYGGANDE AV ALLMÄN VÄG/JÄRNVÄG

FÖRBUDEN MOT ÅTGÄRDER INOM STRANDSKYDDSOMRÅDE (7:15 MB) GÄLLER INTE BYGGANDE AV ALLMÄN VÄG/JÄRNVÄG

SKYLDIGHET ATT GÖRA ANMÄLAN FÖR SAMRÅD ENLIGT 12:6 MB GÄLLER INTE FÖR DE VERKSAMHETER OCH ÅTGÄRDER SOM BEHÖVS FÖR ATT BYGGA VÄGEN OCH SOM FASTSTÄLLS OCH INGÅR I VÄGOMRÅDE FÖR ALLMÄN VÄG ELLER OMRÅDE FÖR TILLFÄLLIG NYTTJANDERÄTT

- STRANDSKYDD

NYTT

- 1/500 XXXX — STAKAD LINJE MED LÄNGDMÄTNING OCH HÖJDSÄTTNING
- VÄGKANT ASFALT
- VÄGKANT GRUS
- MITTBALKRÄCKE MED ENERGIUPPT. AVSLUT
- VÄGRÄCKE
- HANDLEDARE
- VILTSTÄNGSEL MED GRIND
- FÄRIST
- VILTUTHOPP

BEFINTLIGT

- FASTIGHETSGRÄNS
- TRAKTGRÄNS
- KVARTERSTRAKTGRÄNS
- DETALJPLANEGRÄNS
- PLANOMRÅDESGRÄNS
- LÄNSGRÄNS
- BÄCK/DIKE
- GÄRDET — KVARTERSTRAKTNAMN
- 1:16>1 /ISÄTRA — REGISTERNR/TRAKTNAMN
- BYGGNAD MED REGISTERNUMMER

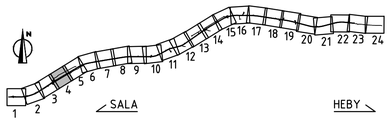

TYP AV PLAN	VÄGPLAN
GRANSKNINGSSTATUS / SYFTE	
HANDLINGSTYP	GRANSKNINGSHANDLING
DATUM: 2024-05-29	LEVERANS / ÄNDRINGS-PM
OBJEKT	MÖTESSEPARERING VÄG 56 SALA-HEBY
DELOMRÅDE / BANDEL	1 VÄG 56 SALA-HEBY
ANLÄGGNINGSDEL	01 VÄG 56
OBJEKTNUMMER / KM: 161013	KONSTRUKTIONSNUMMER
BESTÄLLARE: TRAFIKVERKET	LEVERANTÖR: Lektus
SKAPAD AV: C TÖRNBLOM	UPPDRAGSNUMMER: 22210006
GODKÄND AV: M DELERYD	AVDELNING: VÄSTERÅS
RITNINGSTYP	PLANRITNING
TEKNIKOMRÅDE / INNEHÅLL	T VÄGUTFORMNING OCH TRAFIK
BESKRIVNING	PLANKARTA VÄG 56 KM 1/600-2/150
SKALA: 1:1000 / FORMAT: A1	FÖRVALTNINGSNUMMER
RITNINGSNUMMER: 101T0204	BLAD: 4 / NÄSTA BLAD: 5 / BET

PLO: 2024-05-08 09:28 U:\SB_VST\22210006 VÄG 56\02_CAD\2_BH\TRITDEF\VÄGPLAN\101T0204.DWG CHARLI TÖRNBLOM

XREF MODELL\T1020202 2023-11-21 09:40
MODELL\T1020203 2023-11-21 09:40
MODELL\T1010206 2023-11-28 15:54
MODELL\T1010207 2023-11-28 15:57
MODELL\T1040074 2023-11-21 09:47
MODELL\C1009595 2023-09-05 15:39
MODELL\C1009596 2023-09-05 15:39
MODELL\C1009592 2023-08-08 15:31
MODELL\C1009594 2023-08-08 15:25
MODELL\C1009594 2022-01-14 09:10
MODELL\C1005528 2023-10-25 08:15
MODELL\C1009591 2023-11-27 09:53
MODELL\V1009591 2024-05-06 06:19
MODELL\V1009592 2023-11-30 09:32
MODELL\V1009593 2023-10-30 15:42
MODELL\T1020201 2023-09-29 08:02
MODELL\T1010205 2023-11-21 07:34
MODELL\T1010209 2023-11-24 10:43
MODELL\C1009595 2023-11-27 09:53
MODELL\C1009596 2023-11-21 07:34
MODELL\C1009592 2023-11-27 09:37
MODELL\C1009594 2023-11-27 09:37
MODELL\C1009594 2023-11-27 09:37
MODELL\C1009594 2023-11-27 09:37

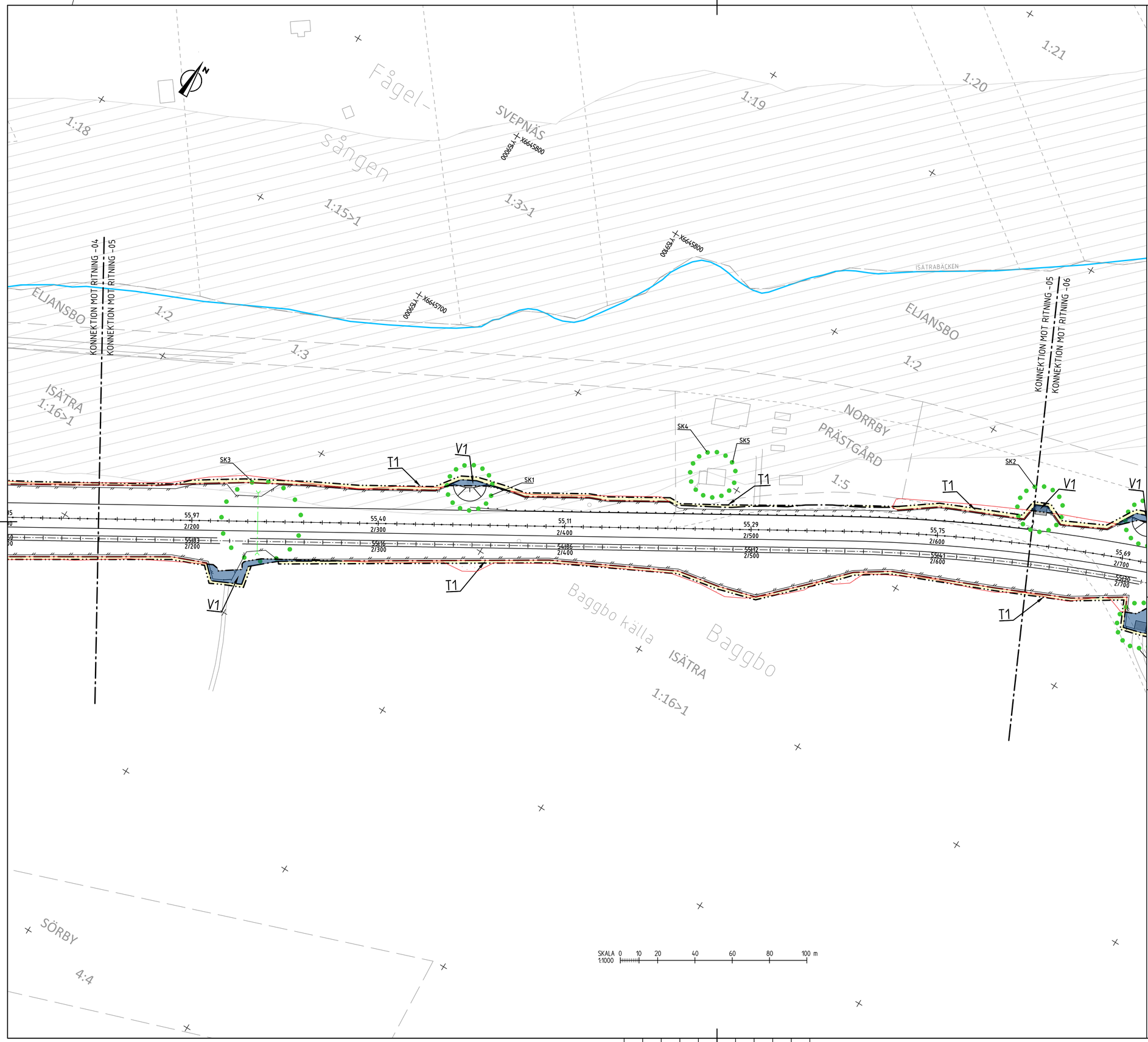

FÖRKLARINGAR

MARKANSPRÅK SOM FASTSTÄLLS VIA VÄGPLAN

- GRÄNS FÖR VÄGOMRÅDE
- AVGRÄNSNING MELLAN OLIKA TYPER AV MARKANSPRÅK
- V1 — NYTT VÄGOMRÅDE MED VÄGRÄTT
- V2 — NYTT VÄGOMRÅDE INOM DETALJPLAN DÄR KOMMUN ÄR HUVUDMAN
- Vi — NYTT VÄGOMRÅDE MED INSKRÄNKT VÄGRÄTT
- AVGÅENDE VÄGOMRÅDE FRÅN TIDIGARE VÄGPLAN
- T — TILLFÄLLIG NYTTJANDERÄTT GÄLLER FRÅN BYGGSTART TILL 3 MÅNADER EFTER GODKÄND SLUTBESIKTNING OM INTE ANNAT ANGES

T1 - TILLFÄLLIG NYTTJANDERÄTT FÖR ARBETSOMRÅDE
T2 - TILLFÄLLIG NYTTJANDERÄTT FÖR ETABLERING OCH TILLFÄLLIGA UPPLAG, GÄLLER FRÅN BYGGSTART TILL 6 MÅNADER EFTER GODKÄND SLUTBESIKTNING

SKYDDSÅTGÄRDER

- MARKERING ELLER AVGRÄNSNING AV SKYDDÅTGÄRDER OCH FÖRSIKTIGHETSMÅTT

SK1 - VILTUTHOPP
SK2 - FÄRIST
SK3 - VILTTRUMMOR
SK4 - FASADÅTGÄRD
SK5 - ÅTGÄRD UTEPLATS

VERKSAMHETER/ÅTGÄRDER SOM UNDANTAS FRÅN FÖRBUD ENLIGT MILJÖBALKEN. GÄLLER I HELA PLANEN

FÖRBUDEN SOM AVSER VERKASAMHET ELLER ÅTGÄRD INOM GENERELLT BIOTOPSKYDDSOMRÅDE (7:11, 2 ST MB) GÄLLER INTE BYGGANDE AV ALLMÄN VÄG/JÄRNVÄG

FÖRBUDEN MOT ÅTGÄRDER INOM STRANDSKYDDSOMRÅDE (7:15 MB) GÄLLER INTE BYGGANDE AV ALLMÄN VÄG/JÄRNVÄG

SKYLDIGHET ATT GÖRA ANMÄLAN FÖR SAMRÅD ENLIGT 12:6 MB GÄLLER INTE FÖR DE VERKSAMHETER OCH ÅTGÄRDER SOM BEHÖVS FÖR ATT BYGGA VÄGEN OCH SOM FASTSTÄLLS OCH INGÅR I VÄGOMRÅDE FÖR ALLMÄN VÄG ELLER OMRÅDE FÖR TILLFÄLLIG NYTTJANDERÄTT

- STRANDSKYDD

NYTT

- 1/500 XXXX — STAKAD LINJE MED LÄNGDMÄTNING OCH HÖJDSÄTTNING
- VÄGKANT ASFALT
- VÄGKANT GRUS
- MITTBALKRÄCKE MED ENERGIUPPT. AVSLUT
- VÄGRÄCKE
- HANDLEDARE
- VILTSTÄNGSEL MED GRIND
- FÄRIST
- VILTUTHOPP

BEFINTLIGT

- FASTIGHETSGRÄNS
- TRAKTGRÄNS
- KVARTERSTRAKTGRÄNS
- DETALJPLANEGRÄNS
- PLANOMRÅDESGRÄNS
- LÄNSGRÄNS
- BÄCK/DIKE
- GÄRDET — KVARTERSTRAKTNAMN
- 1:16>1 /ISÄTRA — REGISTERNR/TRAKTNAMN
- BYGGNAD MED REGISTERNUMMER

KOORDINATSYSTEM
PLANSYSTEM: SWEREF 99 16 30
HÖJDSYSTEM: RH 2000

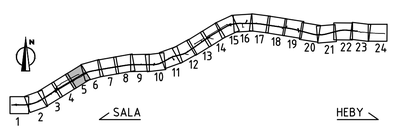

TYP AV PLAN	VÄGPLAN
GRANSKNINGSSTATUS / SYFFTE	
HANDLINGSTYP	GRANSKNINGSHANDLING
DATUM	2024-05-29
LEVERANS / ÄNDRINGS-PM	
OBJEKT	MÖTESSEPARERING VÄG 56 SALA-HEBY
DELOMRÅDE / BANDEL	1 VÄG 56 SALA-HEBY
ANLÄGGNINGSDEL	01 VÄG 56
OBJEKTNUMMER / KM	161013
KONSTRUKTIONSNUMMER	
BESTÄLLARE	TRAFIKVERKET
LEVERANTÖR	Lektus
SKAPAD AV	C TÖRNBLOM
UPPDRAGSNUMMER	22210006
GODKÄND AV	M DELERYD
AVDELNING	VÄSTERÅS
RITNINGSTYP	PLANRITNING
TEKNIKOMRÅDE / INNEHÅLL	T VÄGUTFORMNING OCH TRAFIK
BESKRIVNING	PLANKARTA VÄG 56 KM 2/150-2/650
SKALA	1:1000
FORMAT	A1
FÖRVALTNINGSNUMMER	
RITNINGSNUMMER	101T0205
BLAD	5
NÄSTA BLAD	6
BET	

PLO: 2024-05-08 09:30 U:\SB_VST\22210006 VÄG 56\02_CADV2_BHI\TRITDEF\VÄGPLAN\101T0205.DWG CHARLI TÖRNBLOM

XREF MODELL\C1020202 2023-11-21 09:40 MODELL\C1005928 2023-10-25 08:55 MODELL\C1005939 2023-11-27 09:52
MODELL\C1020202 2023-11-21 08:40 MODELL\C1005931 2023-10-27 08:53 MODELL\C1005931 2023-11-27 08:55
MODELL\C1010206 2023-11-28 10:10 MODELL\C1005931 2023-05-06 06:08 MODELL\C1005902 2023-11-03 13:44
MODELL\C1020202 2023-11-21 09:40 MODELL\C1005931 2023-05-31 07:52 MODELL\C1005904 2023-11-27 07:34
MODELL\C1140204 2023-11-21 09:47 MODELL\C1005937 2023-10-30 13:32 MODELL\C1005904 2023-11-27 09:37
MODELL\C1005905 2023-07-03 15:39 MODELL\C1020201 2023-07-29 08:02 MODELL\C1005903 2023-11-27 12:06
MODELL\C1005905 2023-08-08 15:31 MODELL\C1020201 2023-07-31 09:43
MODELL\C1005932 2023-08-28 15:21 MODELL\C1020209 2023-11-24 10:43
MODELL\C1005932 2023-10-25 10:16 MODELL\C1005934 2023-11-27 09:34
MODELL\C1005934 2022-01-14 09:10 MODELL\C1005932 2023-10-27 13:41

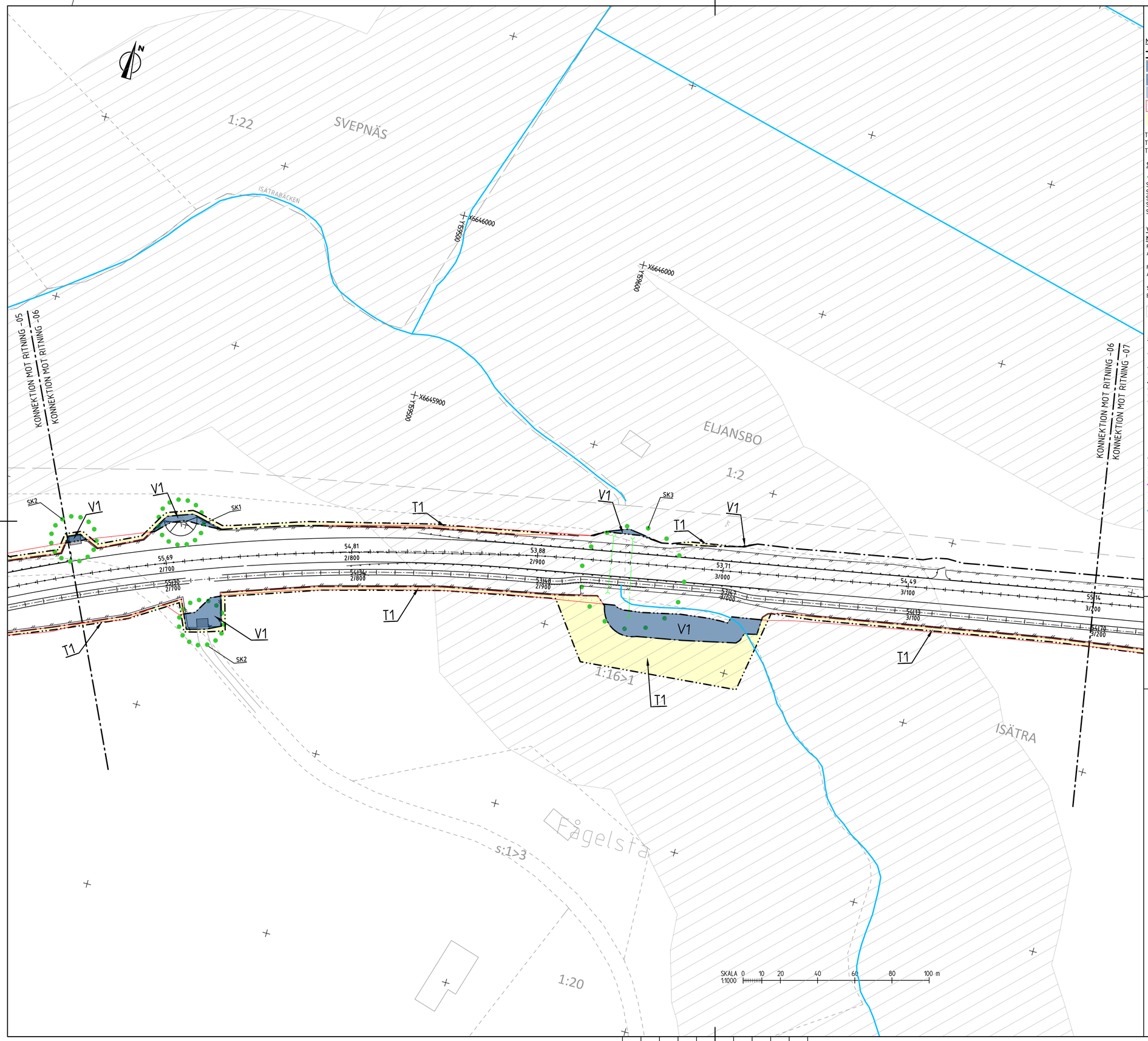

FÖRKLARINGAR

KOORDINATSYSTEM
PLANSYSTEM: SWEREF 99 16 30
HÖJDSYSTEM: RH 2000

MARKANSPRÅK SOM FASTSTÄLLS VIA VÄGPLAN

- GRÄNS FÖR VÄGOMRÅDE
- AVGRÄNSNING MELLAN OLIKA TYPER AV MARKANSPRÅK
- V1 — NYTT VÄGOMRÅDE MED VÄGRÄTT
- V2 — NYTT VÄGOMRÅDE INOM DETALJPLAN DÄR KOMMUN ÄR HUVUDMAN
- Vi — NYTT VÄGOMRÅDE MED INSKRÄNKT VÄGRÄTT
- AVGÅENDE VÄGOMRÅDE FRÅN TIDIGARE VÄGPLAN
- T — TILLFÄLLIG NYTTJANDERÄTT GÄLLER FRÅN BYGGSTART TILL 3 MÅNADER EFTER GODKÄND SLUTBESIKTNING OM INTE ANNAT ANGES

T1 - TILLFÄLLIG NYTTJANDERÄTT FÖR ARBETSOMRÅDE
T2 - TILLFÄLLIG NYTTJANDERÄTT FÖR ETABLERING OCH TILLFÄLLIGA UPPLAG, GÄLLER FRÅN BYGGSTART TILL 6 MÅNADER EFTER GODKÄND SLUTBESIKTNING

SKYDDSÅTGÄRDER

- MARKERING ELLER AVGRÄNSNING AV SKYDDÅTGÄRDER OCH FÖRSIKTIGHETSMÅTT

SK1 - VILTUTHOPP
SK2 - FÄRIST
SK3 - VILTTRUMMOR
SK4 - FASADÅTGÄRD
SK5 - ÅTGÄRD UTEPLATS

VERKSAMHETER/ÅTGÄRDER SOM UNDANTAS FRÅN FÖRBUD ENLIGT MILJÖBALKEN. GÄLLER I HELA PLANEN

FÖRBUDEN SOM AVSER VERKASAMHET ELLER ÅTGÄRD INOM GENERELLT BIOTOPSKYDDSOMRÅDE (7:11, 2 ST MB) GÄLLER INTE BYGGANDE AV ALLMÄN VÄG/JÄRNVÄG

FÖRBUDEN MOT ÅTGÄRDER INOM STRANDSKYDDSOMRÅDE (7:15 MB) GÄLLER INTE BYGGANDE AV ALLMÄN VÄG/JÄRNVÄG

SKYLDIGHET ATT GÖRA ANMÄLAN FÖR SAMRÅD ENLIGT 12:6 MB GÄLLER INTE FÖR DE VERKSAMHETER OCH ÅTGÄRDER SOM BEHÖVS FÖR ATT BYGGA VÄGEN OCH SOM FASTSTÄLLS OCH INGÅR I VÄGOMRÅDE FÖR ALLMÄN VÄG ELLER OMRÅDE FÖR TILLFÄLLIG NYTTJANDERÄTT

- STRANDSKYDD

NYTT

- 1/500 XXXX — STAKAD LINJE MED LÄNGDMÄTNING OCH HÖJDSÄTTNING
- VÄGKANT ASFALT
- VÄGKANT GRUS
- MITTBALKRÄCKE MED ENERGIUPPT. AVSLUT
- VÄGRÄCKE
- HANDLEDARE
- VILTSTÄNGSEL MED GRIND
- FÄRIST
- VILTUTHOPP

BEFINTLIGT

- FASTIGHETSGRÄNS
- TRAKTGRÄNS
- KVARTERSTRAKTGRÄNS
- DETALJPLANEGRÄNS
- PLANOMRÅDESGRÄNS
- LÄNSGRÄNS
- BÄCK/DIKE
- GÄRDET — KVARTERSTRAKTNAMN
- 1:16>1 /ISÄTRA — REGISTERNR/TRAKTNAMN
- BYGGNAD MED REGISTERNUMMER

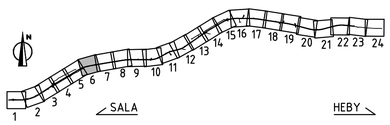

TYP AV PLAN	VÄGPLAN
GRANSKNINGSSTATUS / SYFTE	
HANDLINGSTYP	GRANSKNINGSHANDLING
DATUM	2024-05-29
LEVERANS / ÄNDRINGS-PM	
OBJEKT	MÖTESSEPARERING VÄG 56 SALA-HEBY
DELOMRÅDE / BANDEL	1 VÄG 56 SALA-HEBY
ANLÄGGNINGSDEL	01 VÄG 56
OBJEKTNUMMER / KM	161013
KONSTRUKTIONSNUMMER	
BESTÄLLARE	TRAFIKVERKET
LEVERANTÖR	Lektus
SKAPAD AV	C TÖRNBLOM
UPPDRAGSNUMMER	22210006
GODKÄND AV	M DELERYD
AVDELNING	VÄSTERÅS
RITNINGSTYP	PLANRITNING
TEKNIKOMRÅDE / INNEHÅLL	T VÄGUTFORMNING OCH TRAFIK
BESKRIVNING	PLANKARTA VÄG 56 KM 2/650-3/200
SKALA	1:1000
FORMAT	A1
FÖRVALTNINGSNUMMER	
RITNINGSNUMMER	101T0206
BLAD	6
NÄSTA BLAD	7
BET	

PLO: 2024-05-08 09:31 U:\SB_VST\22210006 VÄG 56\02_CADZ_BHT\TRT\DEF\VÄGPLAN\101T0206.DWG CHARLI TÖRNBLOM

XREF MODELL\C1020202 2023-11-21 09:40 MODELL\C1005528 2023-10-25 08:15 MODELL\C1009939 2023-11-27 09:52
MODELL\C1020202 2023-11-21 09:20 MODELL\C1009931 2023-11-27 08:53 MODELL\C1009936 2023-11-27 09:00
MODELL\C1018206 2023-11-28 12:50 MODELL\C1009939 2023-05-04 06:18 MODELL\C1009936 2023-11-21 07:34
MODELL\C1020202 2023-11-21 09:47 MODELL\C1009931 2023-11-30 11:42 MODELL\C1009936 2023-11-27 12:41
MODELL\C1020204 2023-11-21 09:47 MODELL\C1009937 2023-11-30 11:32 MODELL\C1009933 2023-11-27 12:46
MODELL\C1009955 2023-07-03 15:39 MODELL\C1020211 2023-07-29 08:02 MODELL\C1009934 2023-11-27 09:37
MODELL\C1009953 2023-08-28 15:31 MODELL\C1020209 2023-11-24 09:43
MODELL\C1009952 2023-08-28 15:31 MODELL\C1020209 2023-11-24 09:43
MODELL\C1009954 2023-07-03 15:39 MODELL\C1009930 2023-11-27 09:34
MODELL\C1009954 2022-01-14 09:10 MODELL\C1009302 2023-10-27 13:41

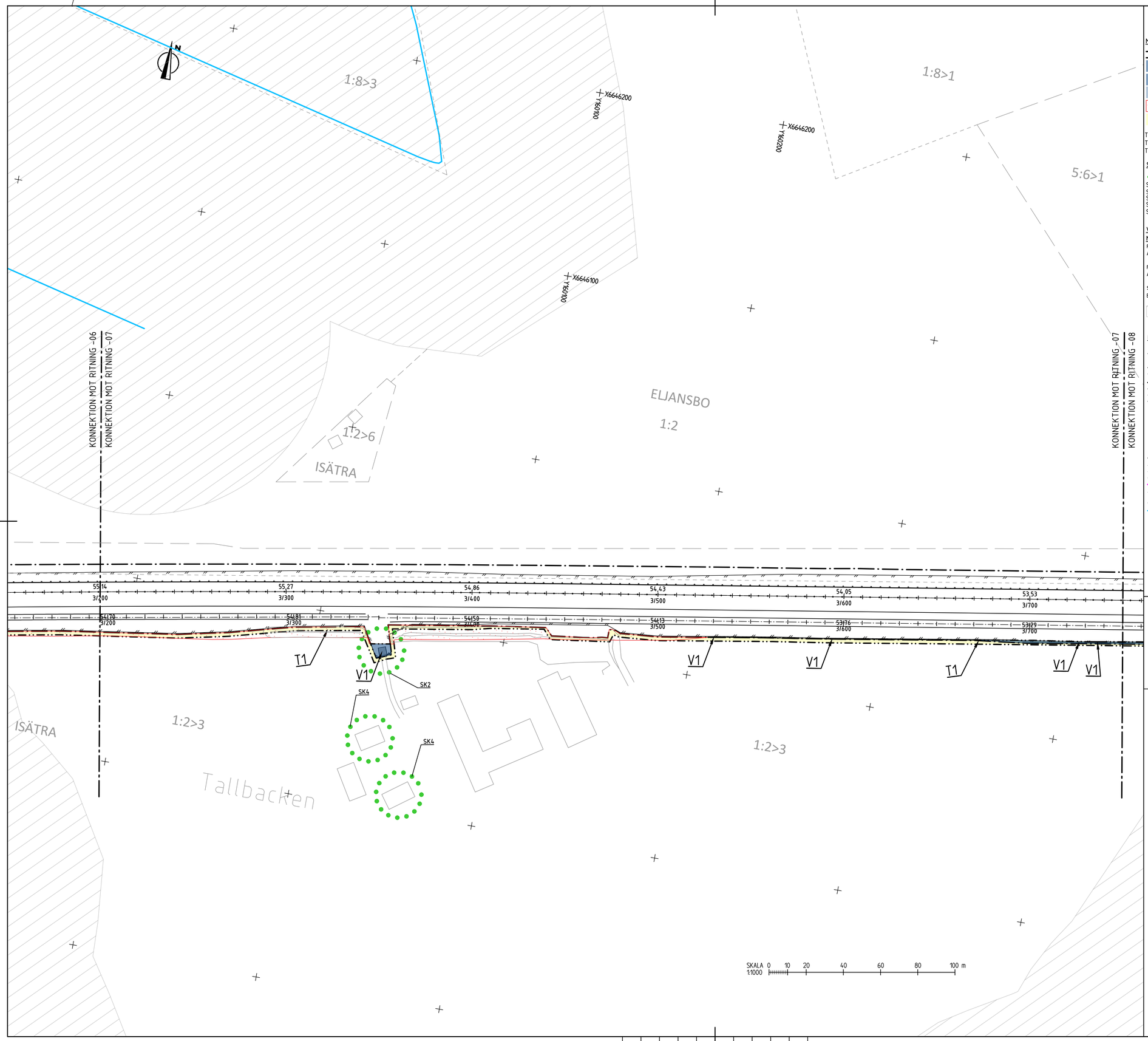

FÖRKLARINGAR

KOORDINATSYSTEM
PLANSYSTEM: SWEREF 99 16 30
HÖJDSYSTEM: RH 2000

MARKANSPRÅK SOM FASTSTÄLLS VIA VÄGPLAN

- GRÄNS FÖR VÄGOMRÅDE
- AVGRÄNSNING MELLAN OLIKA TYPER AV MARKANSPRÅK
- V1 — NYTT VÄGOMRÅDE MED VÄGRÄTT
- V2 — NYTT VÄGOMRÅDE INOM DETALJPLAN DÄR KOMMUN ÄR HUVUDMAN
- Vi — NYTT VÄGOMRÅDE MED INSKRÄNKT VÄGRÄTT
- AVGÅENDE VÄGOMRÅDE FRÅN TIDIGARE VÄGPLAN
- T — TILLFÄLLIG NYTTJANDERÄTT GÄLLER FRÅN BYGGSTART TILL 3 MÅNADER EFTER GODKÄND SLUTBESIKTNING OM INTE ANNAT ANGES

T1 - TILLFÄLLIG NYTTJANDERÄTT FÖR ARBETSOMRÅDE
T2 - TILLFÄLLIG NYTTJANDERÄTT FÖR ETABLERING OCH TILLFÄLLIGA UPPLAG, GÄLLER FRÅN BYGGSTART TILL 6 MÅNADER EFTER GODKÄND SLUTBESIKTNING

SKYDDSÅTGÄRDER

- MARKERING ELLER AVGRÄNSNING AV SKYDDÅTGÄRDER OCH FÖRSIKTIGHETSMÅTT

SK1 - VILTUTHOPP
SK2 - FÄRIST
SK3 - VILTTRUMMOR
SK4 - FASADÅTGÄRD
SK5 - ÅTGÄRD UTEPLATS

VERKSAMHETER/ÅTGÄRDER SOM UNDANTAS FRÅN FÖRBUD ENLIGT MILJÖBALKEN. GÄLLER I HELA PLANEN

FÖRBUDEN SOM AVSER VERKASAMHET ELLER ÅTGÄRD INOM GENERELLT BIOTOPSKYDDSOMRÅDE (7:11, 2 ST MB) GÄLLER INTE BYGGANDE AV ALLMÄN VÄG/JÄRNVÄG

FÖRBUDEN MOT ÅTGÄRDER INOM STRANDSKYDDSOMRÅDE (7:15 MB) GÄLLER INTE BYGGANDE AV ALLMÄN VÄG/JÄRNVÄG

SKYLDIGHET ATT GÖRA ANMÄLAN FÖR SAMRÅD ENLIGT 12:6 MB GÄLLER INTE FÖR DE VERKSAMHETER OCH ÅTGÄRDER SOM BEHÖVS FÖR ATT BYGGA VÄGEN OCH SOM FASTSTÄLLS OCH INGÅR I VÄGOMRÅDE FÖR ALLMÄN VÄG ELLER OMRÅDE FÖR TILLFÄLLIG NYTTJANDERÄTT

- STRANDSKYDD

NYTT

- 1/500 XXXX — STAKAD LINJE MED LÄNGDMÄTNING OCH HÖJDSÄTTNING
- VÄGKANT ASFALT
- VÄGKANT GRUS
- MITTBALKRÄCKE MED ENERGIUPPT. AVSLUT
- VÄGRÄCKE
- HANDLEDARE
- VILTSTÄNGSEL MED GRIND
- FÄRIST
- VILTUTHOPP

BEFINTLIGT

- FASTIGHETSGRÄNS
- TRAKTGRÄNS
- KVARTERSTRAKTGRÄNS
- DETALJPLANEGRÄNS
- PLANOMRÅDESGRÄNS
- LÄNSGRÄNS
- BÄCK/DIKE
- GÄRDET — KVARTERSTRAKTNAMN
- 1:16>1 /ISÄTRA — REGISTERNR/TRAKTNAMN
- BYGGNAD MED REGISTERNUMMER

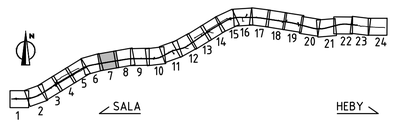

TYP AV PLAN	VÄGPLAN
GRANSKNINGSSTATUS / SYFTE	
HANDLINGSTYP	GRANSKNINGSHANDLING
DATUM: 2024-05-29	LEVERANS / ÄNDRINGS-PM
OBJEKT	MÖTESSEPARERING VÄG 56 SALA-HEBY
DELOMRÅDE / BANDEL	1 VÄG 56 SALA-HEBY
ANLÄGGNINGSDEL	01 VÄG 56
OBJEKTNUMMER / KM: 161013	KONSTRUKTIONSNUMMER
BESTÄLLARE: TRAFIKVERKET	LEVERANTÖR: Lektus
SKAPAD AV: C TÖRNBLOM	UPPDRAGSNUMMER: 22210006
GODKÄND AV: M DELERYD	AVDELNING: VÄSTERÅS
RITNINGSTYP	PLANRITNING
TEKNIKOMRÅDE / INNEHÅLL	T VÄGUTFORMNING OCH TRAFIK
BESKRIVNING	PLANKARTA VÄG 56 KM 3/200-3/750
SKALA: 1:1000	FORMAT: A1 / FÖRVALTNINGSNUMMER
RITNINGSNUMMER: 101T0207	BLAD: 7 / NÄSTA BLAD: 8 / BET

PLO: 2024-05-08 09:33 U:\SB_VST\22210006 VÄG 56\02_CAD\2_BHT\RITDEF\VÄGPLAN\101T0207.DWG CHARLI TÖRNBLOM

XREF MODELL\T1020202 2023-11-21 09:40 MODELL\V1009939 2023-11-27 09:52
MODELL\T1010101 2023-11-28 08:09 MODELL\V1009940 2023-11-27 09:00
MODELL\T1010206 2023-11-28 13:54 MODELL\V1009932 2023-11-29 13:44
MODELL\T1010102 2023-11-28 13:57 MODELL\V1009933 2023-11-29 13:34
MODELL\T1020104 2023-11-21 09:47 MODELL\V1009703 2023-11-21 07:36
MODELL\C1009595 2023-09-04 13:39 MODELL\V1009934 2023-11-27 09:37
MODELL\C1009594 2023-09-04 13:37
MODELL\C1009592 2023-08-08 15:31
MODELL\C1009593 2023-08-08 15:25
MODELL\C1009504 2022-01-14 09:10

MODELL\C1005528 2023-10-25 08:15 MODELL\C1009939 2023-11-27 09:53
MODELL\C1009931 2024-05-06 06:59 MODELL\V1009931 2024-05-06 06:59
MODELL\V1009936 2023-11-29 13:52 MODELL\V1009937 2023-11-30 11:52
MODELL\T1010201 2023-09-29 08:02 MODELL\T1010203 2023-11-21 09:43
MODELL\T1010204 2023-11-21 09:43 MODELL\T1010205 2023-11-21 09:43
MODELL\C1009502 2023-08-08 15:31 MODELL\C1009503 2023-08-08 15:25
MODELL\C1009392 2023-10-27 15:41

MODELL\C1009392 2023-10-27 15:41

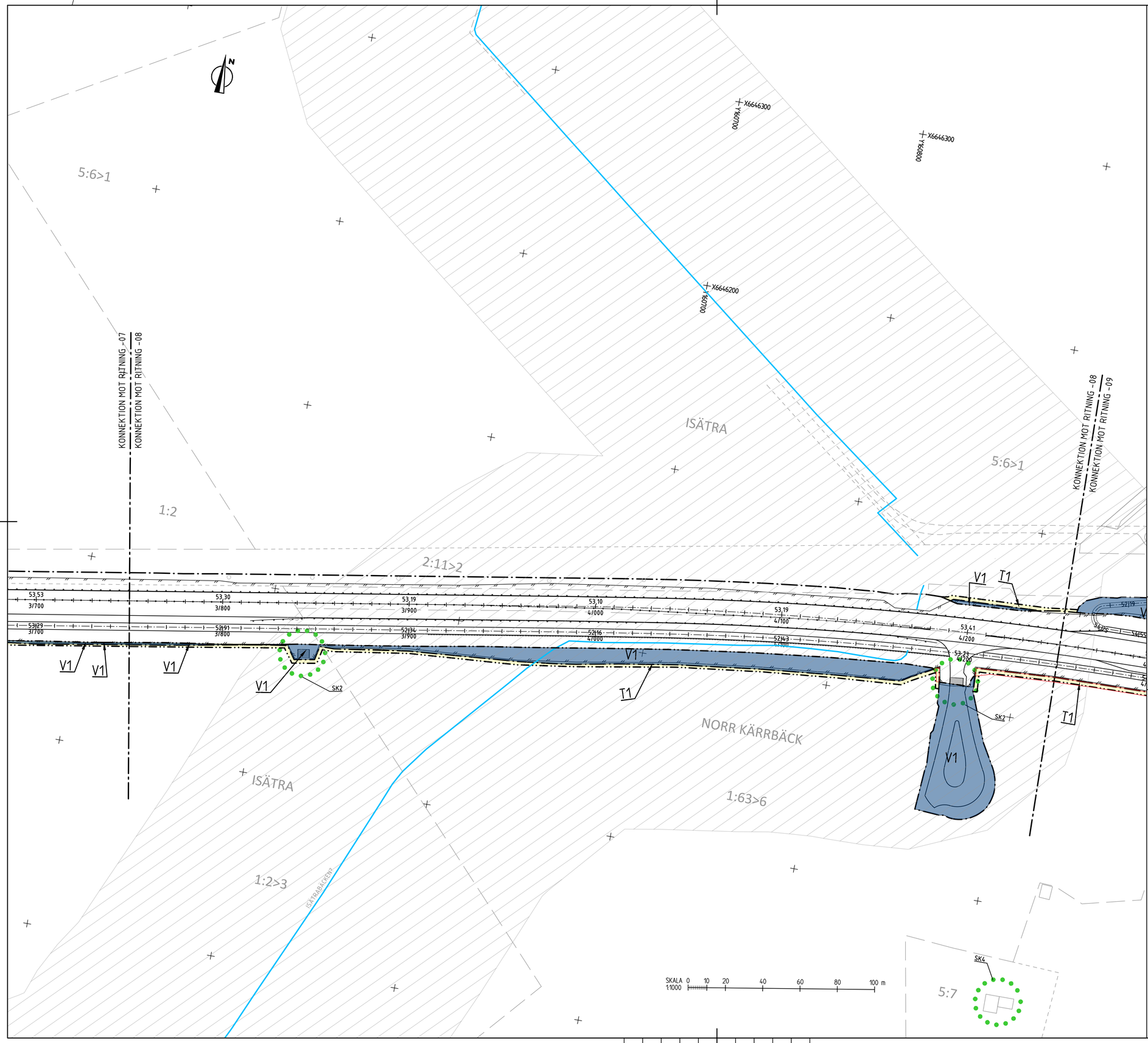

FÖRKLARINGAR

KOORDINATSYSTEM
PLANSYSTEM: SWEREF 99 16 30
HÖJDSYSTEM: RH 2000

MARKANSPRÅK SOM FASTSTÄLLS VIA VÄGPLAN

- GRÄNS FÖR VÄGOMRÅDE
- AVGRÄNSNING MELLAN OLIKA TYPER AV MARKANSPRÅK
- V1 — NYTT VÄGOMRÅDE MED VÄGRÄTT
- V2 — NYTT VÄGOMRÅDE INOM DETALJPLAN DÄR KOMMUN ÄR HUVUDMAN
- Vi — NYTT VÄGOMRÅDE MED INSKRÄNKT VÄGRÄTT
- AVGÅENDE VÄGOMRÅDE FRÅN TIDIGARE VÄGPLAN
- T — TILLFÄLLIG NYTTJANDERÄTT GÄLLER FRÅN BYGGSTART TILL 3 MÅNADER EFTER GODKÄND SLUTBESIKTNING OM INTE ANNAT ANGES

T1 - TILLFÄLLIG NYTTJANDERÄTT FÖR ARBETSOMRÅDE
T2 - TILLFÄLLIG NYTTJANDERÄTT FÖR ETABLERING OCH TILLFÄLLIGA UPPLAG, GÄLLER FRÅN BYGGSTART TILL 6 MÅNADER EFTER GODKÄND SLUTBESIKTNING

SKYDDSÅTGÄRDER

- MARKERING ELLER AVGRÄNSNING AV SKYDDÅTGÄRDER OCH FÖRSIKTIGHETSMÅTT

SK1 - VILTUTHOPP
SK2 - FÄRIST
SK3 - VILTTRUMMOR
SK4 - FASADÅTGÄRD
SK5 - ÅTGÄRD UTEPLATS

VERKSAMHETER/ÅTGÄRDER SOM UNDANTAS FRÅN FÖRBUD ENLIGT MILJÖBALKEN. GÄLLER I HELA PLANEN

FÖRBUDEN SOM AVSER VERKASAMHET ELLER ÅTGÄRD INOM GENERELLT BIOTOPSKYDDSOMRÅDE (7:11, 2 ST MB) GÄLLER INTE BYGGANDE AV ALLMÄN VÄG/JÄRNVÄG

FÖRBUDEN MOT ÅTGÄRDER INOM STRANDSKYDDSOMRÅDE (7:15 MB) GÄLLER INTE BYGGANDE AV ALLMÄN VÄG/JÄRNVÄG

SKYLDIGHET ATT GÖRA ANMÄLAN FÖR SAMRÅD ENLIGT 12:6 MB GÄLLER INTE FÖR DE VERKSAMHETER OCH ÅTGÄRDER SOM BEHÖVS FÖR ATT BYGGA VÄGEN OCH SOM FASTSTÄLLS OCH INGÅR I VÄGOMRÅDE FÖR ALLMÄN VÄG ELLER OMRÅDE FÖR TILLFÄLLIG NYTTJANDERÄTT

- STRANDSKYDD

NYTT

- 1/500 XXXX — STAKAD LINJE MED LÄNGDMÄTNING OCH HÖJDSÄTTNING
- VÄGKANT ASFALT
- VÄGKANT GRUS
- MITTBALKRÄCKE MED ENERGIUPPT. AVSLUT
- VÄGRÄCKE
- HANDLEDARE
- VILTSTÄNGSEL MED GRIND
- FÄRIST
- VILTUTHOPP

BEFINTLIGT

- FASTIGHETSGRÄNS
- TRAKTGRÄNS
- KVARTERSTRAKTGRÄNS
- DETALJPLANEGRÄNS
- PLANOMRÅDESGRÄNS
- LÄNSGRÄNS
- BÄCK/DIKE
- GÄRDET — KVARTERSTRAKTNAMN
- 1:16>1 /ISÄTRA — REGISTERNR/TRAKTNAMN
- BYGGNAD MED REGISTERNUMMER

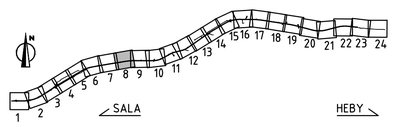

TYP AV PLAN	VÄGPLAN
GRANSKNINGSSTATUS / SYFFTE	
HANDLINGSTYP	GRANSKNINGSHANDLING
DATUM	2024-05-29
LEVERANS / ÄNDRINGS-PM	
OBJEKT	MÖTESSEPARERING VÄG 56 SALA-HEBY
DELOMRÅDE / BANDEL	1 VÄG 56 SALA-HEBY
ANLÄGGNINGSDEL	01 VÄG 56
OBJEKTNUMMER / KM	161013
KONSTRUKTIONSNUMMER	
BESTÄLLARE	TRAFIKVERKET
LEVERANTÖR	Lektus
SKAPAD AV	C TÖRNBLOM
UPPDRAGSNUMMER	22210006
GODKÄND AV	M DELERYD
AVDELNING	VÄSTERÅS
RITNINGSTYP	PLANRITNING
TEKNIKOMRÅDE / INNEHÅLL	T VÄGUTFORMNING OCH TRAFIK
BESKRIVNING	PLANKARTA VÄG 56 KM 3/750-4/250
SKALA	1:1000
FORMAT	A1
FÖRVALTNINGSNUMMER	
RITNINGSNUMMER	101T0208
BLAD	8
NÄSTA BLAD	9
BET	

PLO: 2024-05-08 09:35 U:\SB_VST\22210006 VÄG 56\02_CAD\2_BHITRITDEF\VÄGPLAN\101T0208.DWG CHARLI TÖRNBLOM

XREF MODELL\T0202022 2023-11-21 09:40 MODELL\C109539 2023-11-27 09:52
MODELL\T0202022 2023-11-28 12:20 MODELL\C109556 2023-11-27 08:50
MODELL\T101024 2023-11-28 12:50 MODELL\C109396 2023-11-21 07:34
MODELL\T101026 2023-11-21 09:47 MODELL\C109397 2023-11-27 12:44
MODELL\T140204 2023-11-21 09:47 MODELL\C109393 2023-11-27 12:46
MODELL\C109595 2023-07-13 15:39 MODELL\C109394 2023-11-27 09:37
MODELL\C109593 2023-08-28 15:31
MODELL\C109592 2023-08-28 15:31
MODELL\C109532 2022-12-15 09:43
MODELL\C109534 2022-01-14 09:10 MODELL\C109528 2023-10-25 08:15
MODELL\C109531 2023-12-07 09:23
MODELL\C109591 2023-05-29 08:02
MODELL\T101021 2023-11-27 09:40
MODELL\C109597 2023-10-30 15:32
MODELL\T101024 2023-11-24 09:43
MODELL\C109598 2023-11-24 09:43
MODELL\C109599 2023-11-24 09:43
MODELL\C109302 2023-10-27 13:41

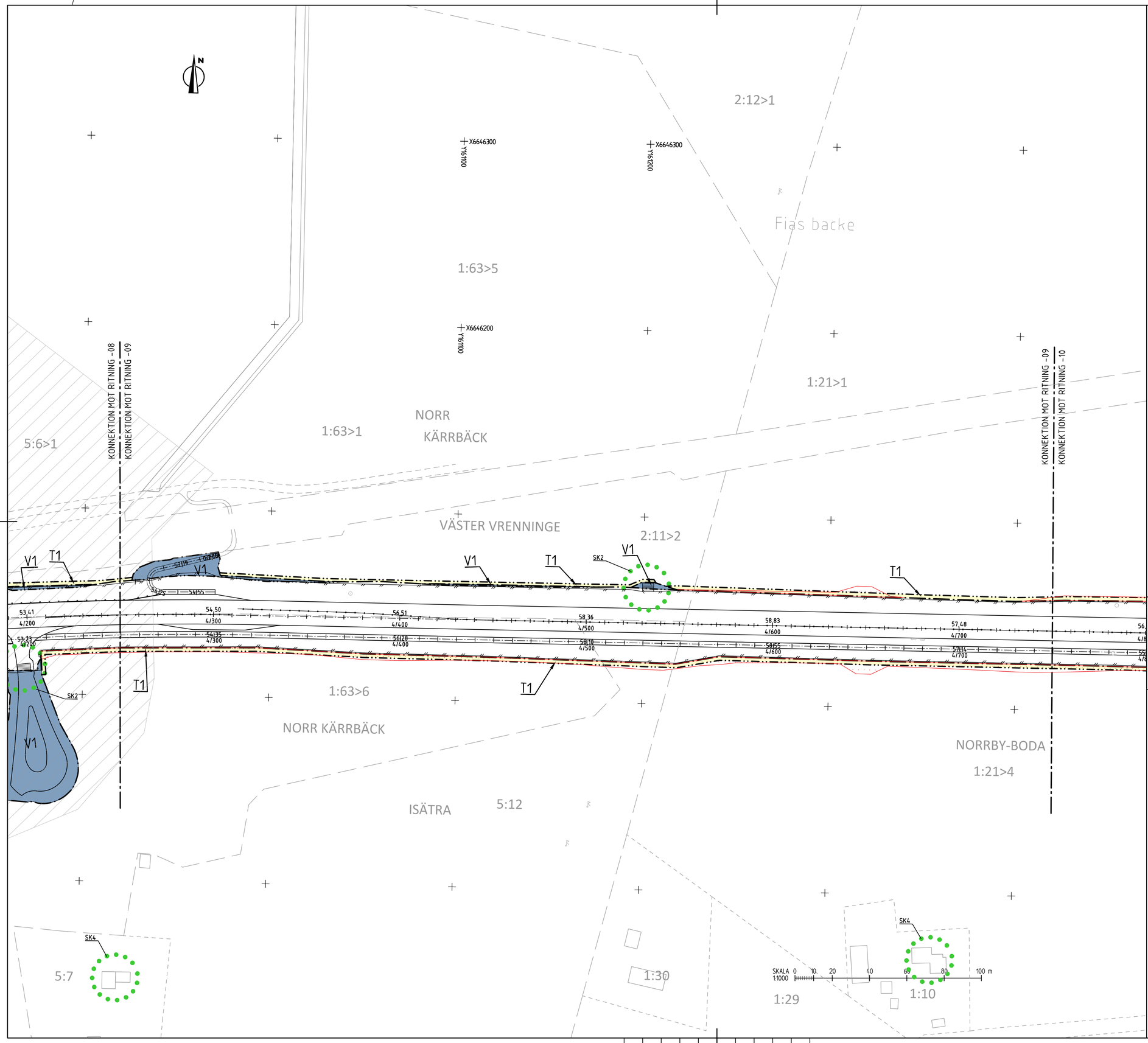

FÖRKLARINGAR

KOORDINATSYSTEM
PLANSYSTEM: SWEREF 99 16 30
HÖJDSYSTEM: RH 2000

MARKANSPRÅK SOM FASTSTÄLLS VIA VÄGPLAN

- GRÄNS FÖR VÄGOMRÅDE
- AVGRÄNSNING MELLAN OLIKA TYPER AV MARKANSPRÅK
- V1 — NYTT VÄGOMRÅDE MED VÄGRÄTT
- V2 — NYTT VÄGOMRÅDE INOM DETALJPLAN DÄR KOMMUN ÄR HUVUDMAN
- V_i — NYTT VÄGOMRÅDE MED INSKRÄNKT VÄGRÄTT
- AVGÅENDE VÄGOMRÅDE FRÅN TIDIGARE VÄGPLAN
- T — TILLFÄLLIG NYTTJANDERÄTT GÄLLER FRÅN BYGGSTART TILL 3 MÅNADER EFTER GODKÄND SLUTBESIKTNING OM INTE ANNAT ANGES

T1 - TILLFÄLLIG NYTTJANDERÄTT FÖR ARBETSOMRÅDE
T2 - TILLFÄLLIG NYTTJANDERÄTT FÖR ETABLERING OCH TILLFÄLLIGA UPPLAG, GÄLLER FRÅN BYGGSTART TILL 6 MÅNADER EFTER GODKÄND SLUTBESIKTNING

SKYDDSÅTGÄRDER

- MARKERING ELLER AVGRÄNSNING AV SKYDDÅTGÄRDER OCH FÖRSIKTIGHETSMÅTT

SK1 - VILTUTHOPP
SK2 - FÄRIST
SK3 - VILTTRUMMOR
SK4 - FASADÅTGÄRD
SK5 - ÅTGÄRD UTEPLATS

VERKSAMHETER/ÅTGÄRDER SOM UNDANTAS FRÅN FÖRBUD ENLIGT MILJÖBALKEN. GÄLLER I HELA PLANEN

FÖRBUDEN SOM AVSER VERKASAMHET ELLER ÅTGÄRD INOM GENERELLT BIOTOPSKYDDSOMRÅDE (7:11, 2 ST MB) GÄLLER INTE BYGGANDE AV ALLMÄN VÄG/JÄRNVÄG

FÖRBUDEN MOT ÅTGÄRDER INOM STRANDSKYDDSOMRÅDE (7:15 MB) GÄLLER INTE BYGGANDE AV ALLMÄN VÄG/JÄRNVÄG

SKYLDIGHET ATT GÖRA ANMÄLAN FÖR SAMRÅD ENLIGT 12:6 MB GÄLLER INTE FÖR DE VERKSAMHETER OCH ÅTGÄRDER SOM BEHÖVS FÖR ATT BYGGA VÄGEN OCH SOM FASTSTÄLLS OCH INGÅR I VÄGOMRÅDE FÖR ALLMÄN VÄG ELLER OMRÅDE FÖR TILLFÄLLIG NYTTJANDERÄTT

- STRANDSKYDD

NYTT

- 1/500 XXXX — STAKAD LINJE MED LÄNGDMÄTNING OCH HÖJDSÄTTNING
- VÄGKANT ASFALT
- VÄGKANT GRUS
- MITTBALKRÄCKE MED ENERGIUPPT. AVSLUT
- VÄGRÄCKE
- HANDLEDARE
- VILTSTÄNGSEL MED GRIND
- FÄRIST
- VILTUTHOPP

BEFINTLIGT

- FASTIGHETSGRÄNS
- TRAKTGRÄNS
- KVARTERSTRAKTGRÄNS
- DETALJPLANEGRÄNS
- PLANOMRÅDESGRÄNS
- LÄNSGRÄNS
- BÄCK/DIKE
- GÄRDET — KVARTERSTRAKTNAMN
- 1:16>1 /ISÄTRA — REGISTERNR/TRAKTNAMN
- BYGGNAD MED REGISTERNUMMER

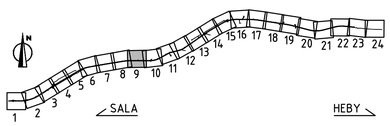

TYP AV PLAN	VÄGPLAN
GRANSKNINGSSTATUS / SYFTE	
HANDLINGSTYP	GRANSKNINGSHANDLING
DATUM	2024-05-29
LEVERANS / ÄNDRINGS-PM	
OBJEKT	MÖTESSEPARERING VÄG 56 SALA-HEBY
DELOMRÅDE / BANDEL	1 VÄG 56 SALA-HEBY
ANLÄGGNINGSDEL	01 VÄG 56
OBJEKTNUMMER / KM	161013
KONSTRUKTIONSNUMMER	
BESTÄLLARE	TRAFIKVERKET
LEVERANTÖR	Lektus
SKAPAD AV	C TÖRNBLOM
UPPDRAGSNUMMER	22210006
GODKÄND AV	M DELERYD
AVDELNING	VÄSTERÅS
RITNINGSTYP	PLANRITNING
TEKNIKOMRÅDE / INNEHÅLL	T VÄGUTFORMNING OCH TRAFIK
BESKRIVNING	PLANKARTA VÄG 56 KM 4/250-4/750
SKALA	1:1000
FORMAT	A1
FÖRVALTNINGSNUMMER	
RITNINGSNUMMER	101T0209
BLAD	9
NÄSTA BLAD	10
BET	

PLO: 2024-05-08 09:37 U:\SB_VST\22210006 VÄG 56\02_CAD\2_BH\TRITDEF\VÄGPLAN\101T0209.DWG CHARLI TÖRNBLOM

XREF MODELL\T1020202 2023-11-21 09:40 MODELL\V1009595 2023-10-23 15:39
MODELL\T1020203 2023-11-28 10:20 MODELL\V1009596 2023-10-23 15:39
MODELL\T1010206 2023-11-28 11:58 MODELL\V1009597 2023-10-23 15:39
MODELL\T1010207 2023-11-28 11:58 MODELL\V1009598 2023-10-23 15:39
MODELL\T1020214 2023-11-21 09:47 MODELL\V1009503 2023-08-28 15:31
MODELL\V1009955 2023-10-23 15:39 MODELL\V1009504 2023-08-28 15:31
MODELL\V1009956 2023-10-23 15:39 MODELL\V1009505 2023-08-28 15:31
MODELL\V1009957 2023-10-23 15:39 MODELL\V1009506 2023-08-28 15:31
MODELL\V1009958 2023-10-23 15:39 MODELL\V1009507 2023-08-28 15:31
MODELL\V1009959 2023-10-23 15:39 MODELL\V1009508 2023-08-28 15:31
MODELL\V1009960 2023-10-23 15:39

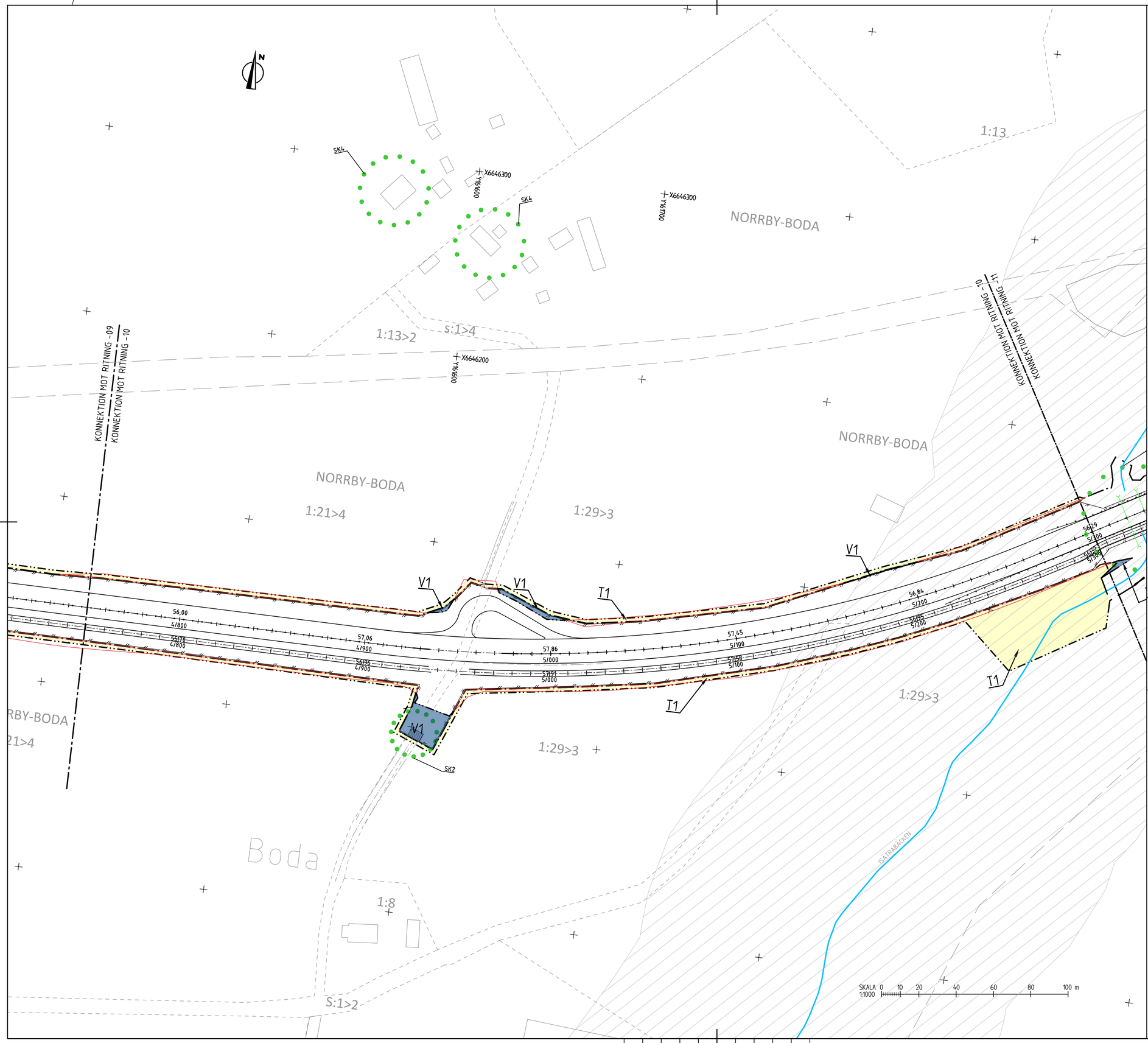

FÖRKLARINGAR

KOORDINATSYSTEM
PLANSYSTEM: SWEREF 99 16 30
HÖJDSYSTEM: RH 2000

MARKANSPRÅK SOM FASTSTÄLLS VIA VÄGPLAN

- GRÄNS FÖR VÄGOMRÅDE
- AVGRÄNSNING MELLAN OLIKA TYPER AV MARKANSPRÅK
- V1 — NYTT VÄGOMRÅDE MED VÄGRÄTT
- V2 — NYTT VÄGOMRÅDE INOM DETALJPLAN DÄR KOMMUN ÄR HUVUDMAN
- Vi — NYTT VÄGOMRÅDE MED INSKRÄNKT VÄGRÄTT
- AVGÅENDE VÄGOMRÅDE FRÅN TIDIGARE VÄGPLAN
- T — TILLFÄLLIG NYTTJANDERÄTT GÄLLER FRÅN BYGGSTART TILL 3 MÅNADER EFTER GODKÄND SLUTBESIKTNING OM INTE ANNAT ANGES

T1 - TILLFÄLLIG NYTTJANDERÄTT FÖR ARBETSOMRÅDE
T2 - TILLFÄLLIG NYTTJANDERÄTT FÖR ETABLERING OCH TILLFÄLLIGA UPPLAG, GÄLLER FRÅN BYGGSTART TILL 6 MÅNADER EFTER GODKÄND SLUTBESIKTNING

SKYDDSÅTGÄRDER

- MARKERING ELLER AVGRÄNSNING AV SKYDDÅTGÄRDER OCH FÖRSIKTIGHETSMÅTT

SK1 - VILTUTHOPP
SK2 - FÄRIST
SK3 - VILTTRUMMOR
SK4 - FASADÅTGÄRD
SK5 - ÅTGÄRD UTEPLATS

VERKSAMHETER/ÅTGÄRDER SOM UNDANTAS FRÅN FÖRBUD ENLIGT MILJÖBALKEN. GÄLLER I HELA PLANEN

FÖRBUDEN SOM AVSER VERKASAMHET ELLER ÅTGÄRD INOM GENERELLT BIOTOPSKYDDSOMRÅDE (7:11, 2 ST MB) GÄLLER INTE BYGGANDE AV ALLMÄN VÄG/JÄRNVÄG

FÖRBUDEN MOT ÅTGÄRDER INOM STRANDSKYDDSOMRÅDE (7:15 MB) GÄLLER INTE BYGGANDE AV ALLMÄN VÄG/JÄRNVÄG

SKYLDIGHET ATT GÖRA ANMÄLAN FÖR SAMRÅD ENLIGT 12:6 MB GÄLLER INTE FÖR DE VERKSAMHETER OCH ÅTGÄRDER SOM BEHÖVS FÖR ATT BYGGA VÄGEN OCH SOM FASTSTÄLLS OCH INGÅR I VÄGOMRÅDE FÖR ALLMÄN VÄG ELLER OMRÅDE FÖR TILLFÄLLIG NYTTJANDERÄTT

- STRANDSKYDD

NYTT

- 1/500 XXXX — STAKAD LINJE MED LÄNGDMÄTNING OCH HÖJDSÄTTNING
- VÄGKANT ASFALT
- VÄGKANT GRUS
- MITTBALKRÄCKE MED ENERGIUPPT. AVSLUT
- VÄGRÄCKE
- HANDLEDARE
- VILTSTÄNGSEL MED GRIND
- FÄRIST
- VILTUTHOPP

BEFINTLIGT

- FASTIGHETSGRÄNS
- TRAKTGRÄNS
- KVARTERSTRAKTGRÄNS
- DETALJPLANEGRÄNS
- PLANOMRÅDESGRÄNS
- LÄNSGRÄNS
- BÄCK/DIKE
- GÄRDET — KVARTERSTRAKTNAMN
- 1:16>1 /ISÄTRA — REGISTERNR/TRAKTNAMN
- BYGGNAD MED REGISTERNUMMER

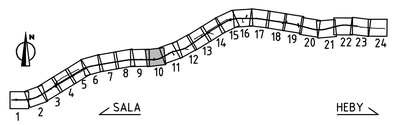

TYP AV PLAN	VÄGPLAN
GRANSKNINGSSTATUS / SYFFTE	
HANDLINGSTYP	GRANSKNINGSHANDLING
DATUM	2024-05-29
LEVERANS / ÄNDRINGS-PM	
OBJEKT	MÖTESSEPARERING VÄG 56 SALA-HEBY
DELOMRÅDE / BANDEL	1 VÄG 56 SALA-HEBY
ANLÄGGNINGSDEL	01 VÄG 56
OBJEKTNUMMER / KM	161013
KONSTRUKTIONSNUMMER	
BESTÄLLARE	TRAFIKVERKET
LEVERANTÖR	Lektus
SKAPAD AV	C TÖRNBLOM
UPPDRAGSNUMMER	22210006
GODKÄND AV	M DELERYD
AVDELNING	VÄSTERÅS
RITNINGSTYP	PLANRITNING
TEKNIKOMRÅDE / INNEHÅLL	T VÄGUTFORMNING OCH TRAFIK
BESKRIVNING	PLANKARTA VÄG 56 KM 4/750-5/300
SKALA	1:1000
FORMAT	A1
FÖRVALTNINGSNUMMER	
RITNINGSNUMMER	101T0210
BLAD	10
NÄSTA BLAD	11
BET	

PLO: 2024-05-08 09:39 U:\SB_VST\22210006 VÄG 56\02_CADV2_BHITRITDEF\VÄGPLAN\101T0210.DWG CHARLI TÖRNBLOM

XREF MODELLVT0202022 2023-11-21 09:40
MODELLVT0202022 2023-11-21 08:20
MODELLVT0101026 2023-11-28 12:07
MODELLVT0101026 2023-11-28 12:07
MODELLVT0402014 2023-11-21 09:47
MODELLVT0509595 2023-05-03 15:39
MODELLVT0509593 2023-08-08 15:31
MODELLVT0509592 2023-08-08 15:31
MODELLVT0509591 2022-10-26 10:20
MODELLVT0509594 2022-01-14 09:10

MODELLVT0509528 2023-10-25 08:15
MODELLVT0509531 2023-11-27 09:53
MODELLVT0509931 2023-05-06 06:08
MODELLVT0509932 2023-05-06 06:08
MODELLVT0509937 2023-10-30 13:32
MODELLVT1010201 2023-09-29 08:02
MODELLVT1010202 2023-09-29 08:02
MODELLVT1010209 2023-11-24 10:43
MODELLVT1010210 2023-11-27 09:54
MODELLVT0509392 2023-10-27 13:41

MODELLVT0509359 2023-11-27 09:52
MODELLVT0509591 2023-11-27 08:10
MODELLVT0509396 2023-11-21 07:34
MODELLVT0509702 2023-11-27 12:44
MODELLVT0509703 2023-11-27 12:46
MODELLVT0509934 2023-11-27 09:37

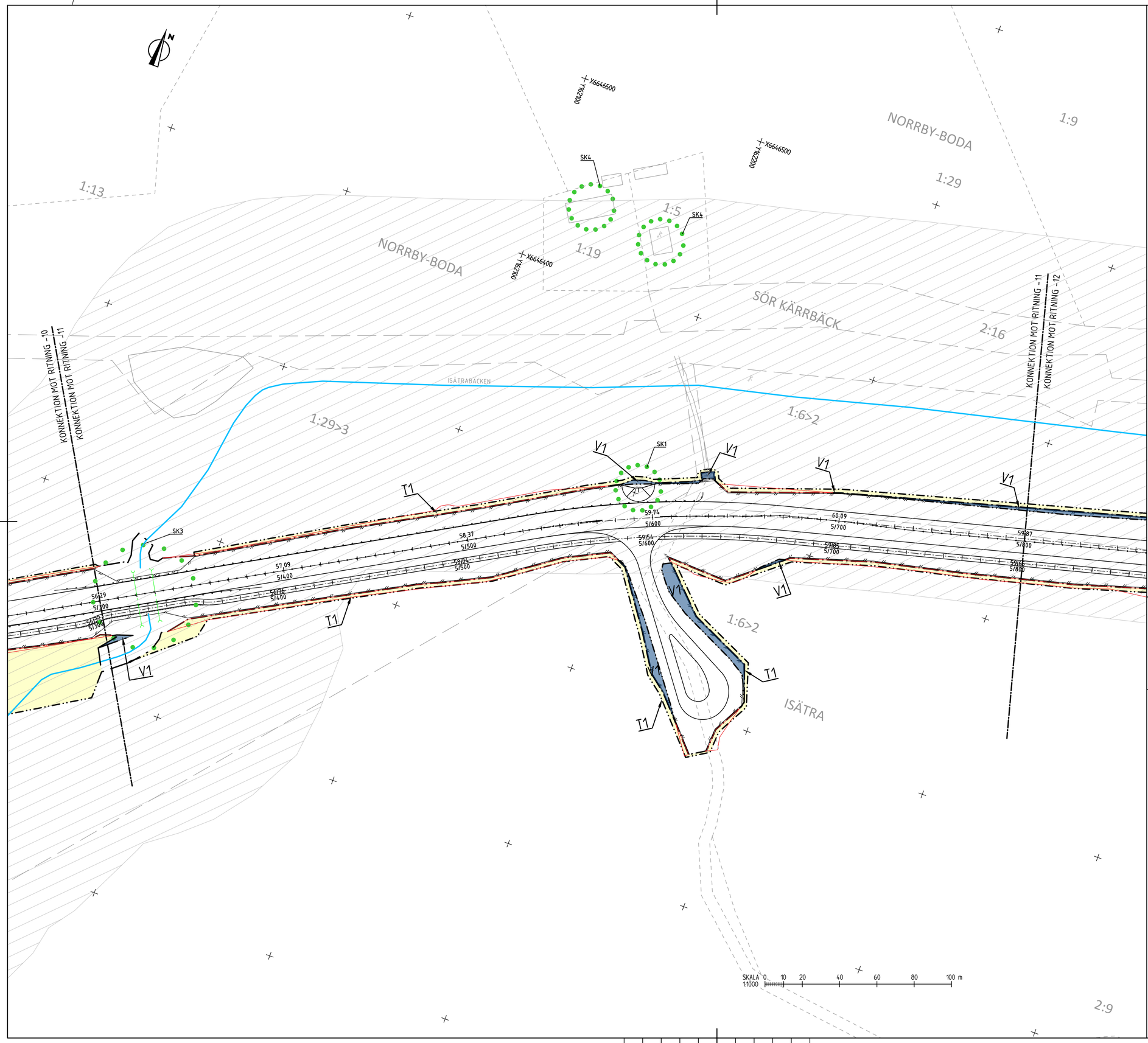

FÖRKLARINGAR

KOORDINATSYSTEM
PLANSYSTEM: SWEREF 99 16 30
HÖJDSYSTEM: RH 2000

MARKANSPRÅK SOM FASTSTÄLLS VIA VÄGPLAN

- GRÄNS FÖR VÄGOMRÅDE
- AVGRÄNSNING MELLAN OLIKA TYPER AV MARKANSPRÅK
- V1 — NYTT VÄGOMRÅDE MED VÄGRÄTT
- V2 — NYTT VÄGOMRÅDE INOM DETALJPLAN DÄR KOMMUN ÄR HUVUDMAN
- V_i — NYTT VÄGOMRÅDE MED INSKRÄNKT VÄGRÄTT
- AVGÅENDE VÄGOMRÅDE FRÅN TIDIGARE VÄGPLAN
- T — TILLFÄLLIG NYTTJANDERÄTT GÄLLER FRÅN BYGGSTART TILL 3 MÅNADER EFTER GODKÄND SLUTBESIKTNING OM INTE ANNAT ANGES

T1 - TILLFÄLLIG NYTTJANDERÄTT FÖR ARBETSOMRÅDE
T2 - TILLFÄLLIG NYTTJANDERÄTT FÖR ETABLERING OCH TILLFÄLLIGA UPPLAG, GÄLLER FRÅN BYGGSTART TILL 6 MÅNADER EFTER GODKÄND SLUTBESIKTNING

SKYDDSÅTGÄRDER

- MARKERING ELLER AVGRÄNSNING AV SKYDDÅTGÄRDER OCH FÖRSIKTIGHETSMÅTT

SK1 - VILTUTHOPP
SK2 - FÄRIST
SK3 - VILTTRUMMOR
SK4 - FASADÅTGÄRD
SK5 - ÅTGÄRD UTEPLATS

VERKSAMHETER/ÅTGÄRDER SOM UNDANTAS FRÅN FÖRBUD ENLIGT MILJÖBALKEN. GÄLLER I HELA PLANEN

FÖRBUDEN SOM AVSER VERKASAMHET ELLER ÅTGÄRD INOM GENERELLT BIOTOPSKYDDSOMRÅDE (7:11, 2 ST MB) GÄLLER INTE BYGGANDE AV ALLMÄN VÄG/JÄRNVÄG

FÖRBUDEN MOT ÅTGÄRDER INOM STRANDSKYDDSOMRÅDE (7:15 MB) GÄLLER INTE BYGGANDE AV ALLMÄN VÄG/JÄRNVÄG

SKYLDIGHET ATT GÖRA ANMÄLAN FÖR SAMRÅD ENLIGT 12:6 MB GÄLLER INTE FÖR DE VERKSAMHETER OCH ÅTGÄRDER SOM BEHÖVS FÖR ATT BYGGA VÄGEN OCH SOM FASTSTÄLLS OCH INGÅR I VÄGOMRÅDE FÖR ALLMÄN VÄG ELLER OMRÅDE FÖR TILLFÄLLIG NYTTJANDERÄTT

- STRANDSKYDD

NYTT

- 1/500 XXXX — STAKAD LINJE MED LÄNGDMÄTNING OCH HÖJDSÄTTNING
- VÄGKANT ASFALT
- VÄGKANT GRUS
- MITTBALKRÄCKE MED ENERGIUPPT. AVSLUT
- VÄGRÄCKE
- HANDLEDARE
- VILTSTÄNGSEL MED GRIND
- FÄRIST
- VILTUTHOPP

BEFINTLIGT

- FASTIGHETSGRÄNS
- TRAKTGRÄNS
- KVARTERSTRAKTGRÄNS
- DETALJPLANEGRÄNS
- PLANOMRÅDESGRÄNS
- LÄNSGRÄNS
- BÄCK/DIKE
- GÄRDET — KVARTERSTRAKTNAMN
- 1:16>1 /ISÄTRA — REGISTERNR/TRAKTNAMN
- BYGGNAD MED REGISTERNUMMER

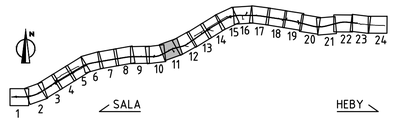

TYP AV PLAN	VÄGPLAN
GRANSKNINGSSTATUS / SYFFTE	
HANDLINGSTYP	GRANSKNINGSHANDLING
DATUM	2024-05-29
LEVERANS / ÄNDRINGS-PM	
OBJEKT	MÖTESSEPARERING VÄG 56 SALA-HEBY
DELOMRÅDE / BANDEL	1 VÄG 56 SALA-HEBY
ANLÄGGNINGSDEL	01 VÄG 56
OBJEKTNUMMER / KM	161013
KONSTRUKTIONSNUMMER	
BESTÄLLARE	TRAFIKVERKET
LEVERANTÖR	Lektus
SKAPAD AV	C TÖRNBLOM
UPPDRAGSNUMMER	22210006
GODKÄND AV	M DELERYD
AVDELNING	VÄSTERÅS
RITNINGSTYP	PLANRITNING
TEKNIKOMRÅDE / INNEHÅLL	T VÄGUTFORMNING OCH TRAFIK
BESKRIVNING	PLANKARTA VÄG 56 KM 5/300-5/800
SKALA	1:1000
FORMAT	A1
FÖRVALTNINGSNUMMER	
RITNINGSNUMMER	101T0211
BLAD	11
NÄSTA BLAD	12
BET	

PLO: 2024-05-08 09:40 U:\SB_VST\22210006 VÄG 56\02_CADV2_BHT\TRITDEF\VÄGPLAN\101T0211.DWG CHARLI TÖRNBLOM

XREF MODELLV\T020202 2023-11-21 09:40 MODELLV\C109528 2023-10-25 08:15 MODELLV\C109939 2023-11-27 09:52
MODELLV\T020202 2023-11-21 08:29 MODELLV\T020201 2023-11-21 08:29 MODELLV\C109931 2023-10-27 08:55 MODELLV\C109931 2023-11-27 08:55
MODELLV\T010206 2023-11-28 12:07 MODELLV\T020201 2023-11-21 08:29 MODELLV\C109931 2023-05-06 06:08 MODELLV\C109932 2023-11-03 13:44
MODELLV\T010206 2023-11-28 12:07 MODELLV\T020202 2023-11-21 09:40 MODELLV\C109937 2023-10-31 07:32 MODELLV\C109934 2023-11-27 07:34
MODELLV\T140204 2023-11-21 09:27 MODELLV\T020202 2023-11-21 09:40 MODELLV\C109937 2023-10-30 13:32 MODELLV\C109703 2023-11-27 12:06
MODELLV\C109595 2023-05-19 15:39 MODELLV\T020202 2023-11-21 09:40 MODELLV\T020201 2023-09-29 08:02 MODELLV\C109934 2023-11-27 09:37
MODELLV\C109595 2023-05-19 15:39 MODELLV\T020203 2023-11-21 09:40 MODELLV\T020203 2023-11-21 09:40
MODELLV\C109592 2023-08-28 15:31 MODELLV\T020203 2023-11-21 09:40 MODELLV\T020209 2023-11-21 09:43
MODELLV\C109592 2023-08-28 15:31 MODELLV\T020209 2023-11-21 09:43 MODELLV\C109932 2023-10-27 13:41
MODELLV\C109594 2022-01-14 09:10 MODELLV\C109932 2023-10-27 13:41

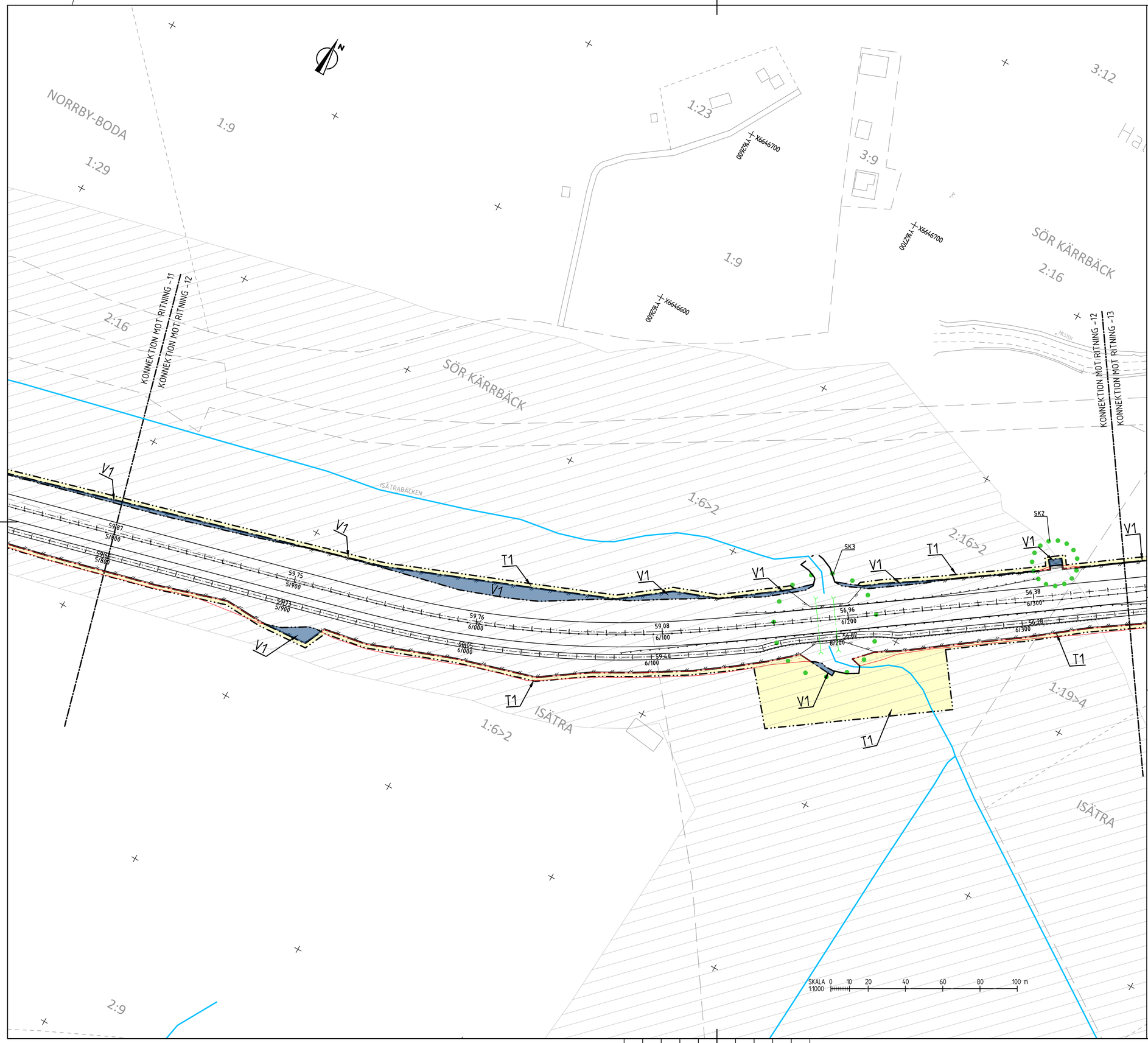

FÖRKLARINGAR

KOORDINATSYSTEM
PLANSYSTEM: SWEREF 99 16 30
HÖJDSYSTEM: RH 2000

MARKANSPRÅK SOM FASTSTÄLLS VIA VÄGPLAN

- GRÄNS FÖR VÄGOMRÅDE
- AVGRÄNSNING MELLAN OLIKA TYPER AV MARKANSPRÅK
- V1 — NYTT VÄGOMRÅDE MED VÄGRÄTT
- V2 — NYTT VÄGOMRÅDE INOM DETALJPLAN DÄR KOMMUN ÄR HUVUDMAN
- Vi — NYTT VÄGOMRÅDE MED INSKRÄNKT VÄGRÄTT
- AVGÅENDE VÄGOMRÅDE FRÅN TIDIGARE VÄGPLAN
- T — TILLFÄLLIG NYTTJANDERÄTT GÄLLER FRÅN BYGGSTART TILL 3 MÅNADER EFTER GODKÄND SLUTBESIKTNING OM INTE ANNAT ANGES

T1 - TILLFÄLLIG NYTTJANDERÄTT FÖR ARBETSOMRÅDE
T2 - TILLFÄLLIG NYTTJANDERÄTT FÖR ETABLERING OCH TILLFÄLLIGA UPPLAG, GÄLLER FRÅN BYGGSTART TILL 6 MÅNADER EFTER GODKÄND SLUTBESIKTNING

SKYDDSÅTGÄRDER

- MARKERING ELLER AVGRÄNSNING AV SKYDDÅTGÄRDER OCH FÖRSIKTIGHETSMÅTT

SK1 - VILTUTHOPP
SK2 - FÄRIST
SK3 - VILTTRUMMOR
SK4 - FASADÅTGÄRD
SK5 - ÅTGÄRD UTEPLATS

VERKSAMHETER/ÅTGÄRDER SOM UNDANTAS FRÅN FÖRBUD ENLIGT MILJÖBALKEN. GÄLLER I HELA PLANEN

FÖRBUDEN SOM AVSER VERKASAMHET ELLER ÅTGÄRD INOM GENERELLT BIOTOPSKYDDSOMRÅDE (7:11, 2 ST MB) GÄLLER INTE BYGGANDE AV ALLMÄN VÄG/JÄRNVÄG

FÖRBUDEN MOT ÅTGÄRDER INOM STRANDSKYDDSOMRÅDE (7:15 MB) GÄLLER INTE BYGGANDE AV ALLMÄN VÄG/JÄRNVÄG

SKYLDIGHET ATT GÖRA ANMÄLAN FÖR SAMRÅD ENLIGT 12:6 MB GÄLLER INTE FÖR DE VERKSAMHETER OCH ÅTGÄRDER SOM BEHÖVS FÖR ATT BYGGA VÄGEN OCH SOM FASTSTÄLLS OCH INGÅR I VÄGOMRÅDE FÖR ALLMÄN VÄG ELLER OMRÅDE FÖR TILLFÄLLIG NYTTJANDERÄTT

- STRANDSKYDD

NYTT

- 1/500 XXXX — STAKAD LINJE MED LÄNGDMÄTNING OCH HÖJDSÄTTNING
- VÄGKANT ASFALT
- VÄGKANT GRUS
- MITTBALKRÄCKE MED ENERGIUPPT. AVSLUT
- VÄGRÄCKE
- HANDLEDARE
- VILTSTÄNGSEL MED GRIND
- FÄRIST
- VILTUTHOPP

BEFINTLIGT

- FASTIGHETSGRÄNS
- TRAKTGRÄNS
- KVARTERSTRAKTGRÄNS
- DETALJPLANEGRÄNS
- PLANOMRÅDESGRÄNS
- LÄNSGRÄNS
- BÄCK/DIKE
- GÄRDET — KVARTERSTRAKTNAMN
- 1:16>1 /ISÄTRA — REGISTERNR/TRAKTNAMN
- BYGGNAD MED REGISTERNUMMER

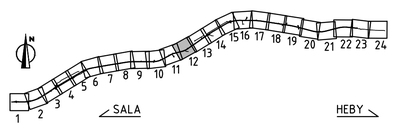

TYP AV PLAN	VÄGPLAN
GRANSKNINGSSTATUS / SYFFTE	
HANDLINGSTYP	GRANSKNINGSHANDLING
DATUM: 2024-05-29	LEVERANS / ÄNDRINGS-PM
OBJEKT	MÖTESSEPARERING VÄG 56 SALA-HEBY
DELOMRÅDE / BANDEL	1 VÄG 56 SALA-HEBY
ANLÄGGNINGSDEL	01 VÄG 56
OBJEKTNUMMER / KM: 161013	KONSTRUKTIONSNUMMER
BESTÄLLARE: TRAFIKVERKET	LEVERANTÖR: Lektus
SKAPAD AV: C TÖRNBLOM	UPPDRAGSNUMMER: 22210006
GODKÄND AV: M DELERYD	AVDELNING: VÄSTERÅS
RITNINGSTYP	PLANRITNING
TEKNIKOMRÅDE / INNEHÅLL	T VÄGUTFORMNING OCH TRAFIK
BESKRIVNING	PLANKARTA VÄG 56 KM 5/800-6/350
SKALA: 1:1000 / FORMAT: A1	FÖRVALTNINGSNUMMER
RITNINGSNUMMER: 101T0212	BLAD: 12 / NÄSTA BLAD: 13 / BET

PLO: 2024-05-08 09:42 U:\SB_VST\22210006 VÄG 56\02_CADV2_BHI\TR\TDE\VÄGPLAN\101T0212.DWG CHARLI TÖRNBLOM

XREF
MODELL\T0202022 2023-11-21 09:40
MODELL\T0202021 2023-11-21 09:37
MODELL\T0202 2023-11-21 09:37
MODELL\T0202024 2023-11-21 09:40
MODELL\T0202025 2023-07-03 14:37
MODELL\T0202027 2023-08-16 13:37
MODELL\T0202026 2023-08-16 13:37
MODELL\T0202023 2023-10-25 11:20
MODELL\T0202022 2023-10-25 09:09
MODELL\T0202021 2023-10-25 08:15
MODELL\T0202020 2023-10-25 08:15
MODELL\T0202019 2023-10-25 08:15
MODELL\T0202018 2023-10-25 08:15
MODELL\T0202017 2023-10-25 08:15
MODELL\T0202016 2023-10-25 08:15
MODELL\T0202015 2023-10-25 08:15
MODELL\T0202014 2023-10-25 08:15
MODELL\T0202013 2023-10-25 08:15
MODELL\T0202012 2023-10-25 08:15
MODELL\T0202011 2023-10-25 08:15
MODELL\T0202010 2023-10-25 08:15
MODELL\T0202009 2023-10-25 08:15
MODELL\T0202008 2023-10-25 08:15
MODELL\T0202007 2023-10-25 08:15
MODELL\T0202006 2023-10-25 08:15
MODELL\T0202005 2023-10-25 08:15
MODELL\T0202004 2023-10-25 08:15
MODELL\T0202003 2023-10-25 08:15
MODELL\T0202002 2023-10-25 08:15
MODELL\T0202001 2023-10-25 08:15
MODELL\T0202000 2023-10-25 08:15
MODELL\T0202 2023-10-25 08:15
MODELL\T0202 2023-10-25 08:15
MODELL\T0202