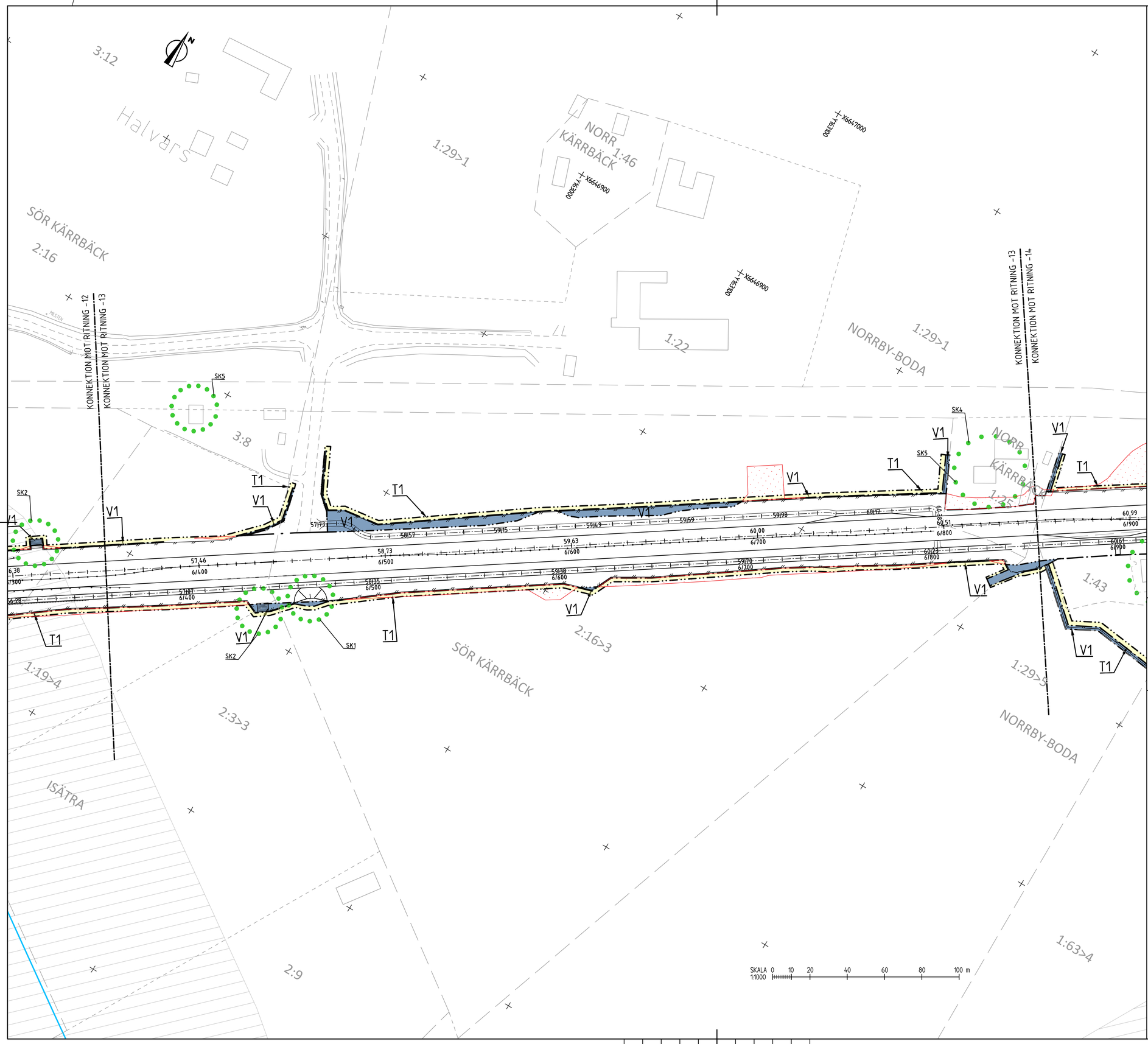

FÖRKLARINGAR

KOORDINATSYSTEM
PLANSYSTEM: SWEREF 99 16 30
HÖJDSYSTEM: RH 2000

MARKANSPRÅK SOM FASTSTÄLLS VIA VÄGPLAN

- GRÄNS FÖR VÄGOMRÅDE
- AVGRÄNSNING MELLAN OLIKA TYPER AV MARKANSPRÅK
- V1 — NYTT VÄGOMRÅDE MED VÄGRÄTT
- V2 — NYTT VÄGOMRÅDE INOM DETALJPLAN DÄR KOMMUN ÄR HUVUDMAN
- Vi — NYTT VÄGOMRÅDE MED INSKRÄNKT VÄGRÄTT
- AVGÅENDE VÄGOMRÅDE FRÅN TIDIGARE VÄGPLAN
- T — TILLFÄLLIG NYTTJANDERÄTT GÄLLER FRÅN BYGGSTART TILL 3 MÅNADER EFTER GODKÄND SLUTBESIKTNING OM INTE ANNAT ANGES

T1 - TILLFÄLLIG NYTTJANDERÄTT FÖR ARBETSOMRÅDE
T2 - TILLFÄLLIG NYTTJANDERÄTT FÖR ETABLERING OCH TILLFÄLLIGA UPPLAG, GÄLLER FRÅN BYGGSTART TILL 6 MÅNADER EFTER GODKÄND SLUTBESIKTNING

SKYDDSÅTGÄRDER

- MARKERING ELLER AVGRÄNSNING AV SKYDDÅTGÄRDER OCH FÖRSIKTIGHETSMÅTT

SK1 - VILTUTHOPP
SK2 - FÄRIST
SK3 - VILTTRUMMOR
SK4 - FASADÅTGÄRD
SK5 - ÅTGÄRD UTEPLATS

VERKSAMHETER/ÅTGÄRDER SOM UNDANTAS FRÅN FÖRBUD ENLIGT MILJÖBALKEN. GÄLLER I HELA PLANEN

FÖRBUDEN SOM AVSER VERKASAMHET ELLER ÅTGÄRD INOM GENERELLT BIOTOPSKYDDSOMRÅDE (7:11, 2 ST MB) GÄLLER INTE BYGGANDE AV ALLMÄN VÄG/JÄRNVÄG

FÖRBUDEN MOT ÅTGÄRDER INOM STRANDSKYDDSOMRÅDE (7:15 MB) GÄLLER INTE BYGGANDE AV ALLMÄN VÄG/JÄRNVÄG

SKYLDIGHET ATT GÖRA ANMÄLAN FÖR SAMRÅD ENLIGT 12:6 MB GÄLLER INTE FÖR DE VERKSAMHETER OCH ÅTGÄRDER SOM BEHÖVS FÖR ATT BYGGA VÄGEN OCH SOM FASTSTÄLLS OCH INGÅR I VÄGOMRÅDE FÖR ALLMÄN VÄG ELLER OMRÅDE FÖR TILLFÄLLIG NYTTJANDERÄTT

- STRANDSKYDD

NYTT

- 1/500 XXXX — STAKAD LINJE MED LÄNGDMÄTNING OCH HÖJDSÄTTNING
- VÄGKANT ASFALT
- VÄGKANT GRUS
- MITTBALKRÄCKE MED ENERGIUPPT. AVSLUT
- VÄGRÄCKE
- HANDLEDARE
- VILTSTÄNGSEL MED GRIND
- FÄRIST
- VILTUTHOPP

BEFINTLIGT

- FASTIGHETSGRÄNS
- TRAKTGRÄNS
- KVARTERSTRAKTGRÄNS
- DETALJPLANEGRÄNS
- PLANOMRÅDESGRÄNS
- LÄNSGRÄNS
- BÄCK/DIKE
- GÄRDET — KVARTERSTRAKTNAMN
- 1:16>1 /ISÄTRA — REGISTERNR/TRAKTNAMN
- BYGGNAD MED REGISTERNUMMER

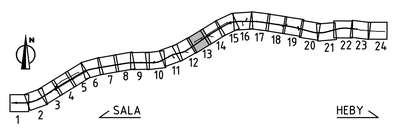

TYP AV PLAN	VÄGPLAN
GRANSKNINGSSTATUS / SYFTE	
HANDLINGSTYP	GRANSKNINGSHANDLING
DATUM	2024-05-29
LEVERANS / ÄNDRINGS-PM	
OBJEKT	MÖTESSEPARERING VÄG 56 SALA-HEBY
DELOMRÅDE / BANDEL	1 VÄG 56 SALA-HEBY
ANLÄGGNINGSDEL	01 VÄG 56
OBJEKTNUMMER / KM	161013
KONSTRUKTIONSNUMMER	
BESTÄLLARE	TRAFIKVERKET
LEVERANTÖR	Lektus
SKAPAD AV	C TÖRNBLOM
UPPDRAGSNUMMER	22210006
GODKÄND AV	M DELERYD
AVDELNING	VÄSTERÅS
RITNINGSTYP	PLANRITNING
TEKNIKOMRÅDE / INNEHÅLL	T VÄGUTFORMNING OCH TRAFIK
BESKRIVNING	PLANKARTA VÄG 56 KM 6/350-6/850
SKALA	1:1000
FORMAT	A1
FÖRVALTNINGSNUMMER	
RITNINGSNUMMER	101T0213
BLAD	13
NÄSTA BLAD	14
BET	

PLO: 2024-05-08 09:45 U:\SB_VST\22210006 VÄG 56\02_CADIZ_BHITRITDEF\VÄGPLAN\101T0213.DWG CHARLI TÖRNBLOM

XREF MODELL\T0202022 2023-11-21 09:40 MODELL\T0105528 2023-10-25 08:55 MODELL\W105161 2023-11-27 08:10
MODELL\W105922 2023-11-27 09:52 MODELL\T0105939 2023-11-27 09:52 MODELL\T0105939 2023-11-27 09:52 MODELL\W105922 2023-11-27 09:54
MODELL\T0101026 2023-11-28 10:50 MODELL\T0105939 2023-11-27 09:52 MODELL\T0105939 2023-05-29 08:02 MODELL\W105936 2023-11-27 07:34
MODELL\T0102024 2023-11-21 09:47 MODELL\T0105937 2023-10-30 01:32 MODELL\T0101029 2023-11-24 10:43 MODELL\W105936 2023-11-27 07:34
MODELL\C105955 2023-07-03 15:39 MODELL\T0101031 2023-07-29 08:02 MODELL\T0101029 2023-11-24 10:43 MODELL\W105936 2023-11-27 09:34
MODELL\C105952 2023-08-28 15:31 MODELL\T0101029 2023-11-24 10:43 MODELL\T0105939 2023-11-27 09:52
MODELL\C105953 2023-07-27 15:25 MODELL\T0105939 2023-11-27 09:52
MODELL\C105954 2022-01-14 09:10 MODELL\T0105939 2023-11-27 09:52

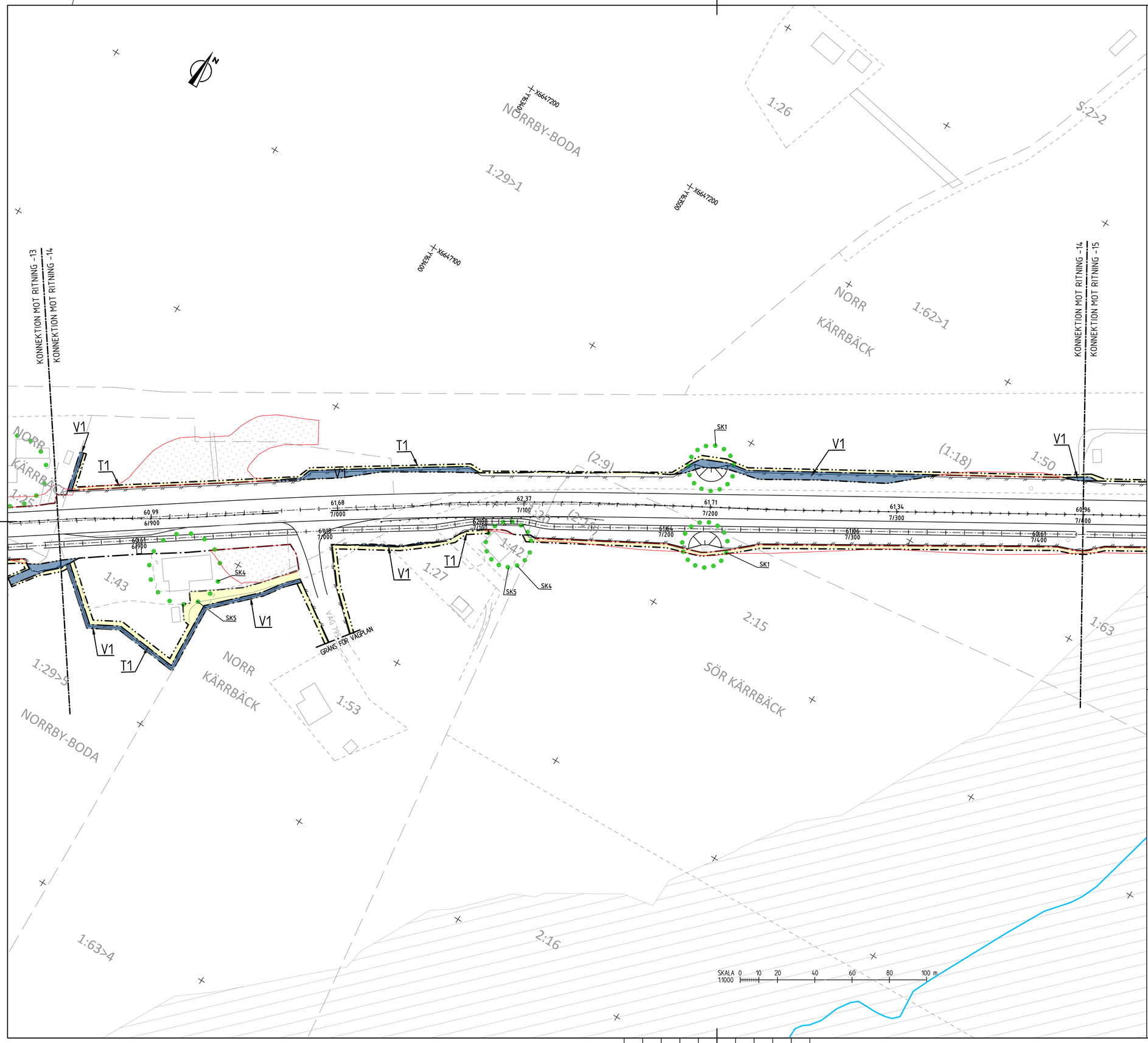

FÖRKLARINGAR

KOORDINATSYSTEM
PLANSYSTEM: SWEREF 99 16 30
HÖJDSYSTEM: RH 2000

MARKANSPRÅK SOM FASTSTÄLLS VIA VÄGPLAN

- GRÄNS FÖR VÄGOMRÅDE
- AVGRÄNSNING MELLAN OLIKA TYPER AV MARKANSPRÅK
- V1 — NYTT VÄGOMRÅDE MED VÄGRÄTT
- V2 — NYTT VÄGOMRÅDE INOM DETALJPLAN DÄR KOMMUN ÄR HUVUDMAN
- Vi — NYTT VÄGOMRÅDE MED INSKRÄNKT VÄGRÄTT
- AVGÅENDE VÄGOMRÅDE FRÅN TIDIGARE VÄGPLAN
- T — TILLFÄLLIG NYTTJANDERÄTT GÄLLER FRÅN BYGGSTART TILL 3 MÅNADER EFTER GODKÄND SLUTBESIKTNING OM INTE ANNAT ANGES

T1 - TILLFÄLLIG NYTTJANDERÄTT FÖR ARBETSOMRÅDE
T2 - TILLFÄLLIG NYTTJANDERÄTT FÖR ETABLERING OCH TILLFÄLLIGA UPPLAG, GÄLLER FRÅN BYGGSTART TILL 6 MÅNADER EFTER GODKÄND SLUTBESIKTNING

SKYDDSÅTGÄRDER

- MARKERING ELLER AVGRÄNSNING AV SKYDDÅTGÄRDER OCH FÖRSIKTIGHETSMÅTT

SK1 - VILTUTHOPP
SK2 - FÄRIST
SK3 - VILTTRUMMOR
SK4 - FASADÅTGÄRD
SK5 - ÅTGÄRD UTEPLATS

VERKSAMHETER/ÅTGÄRDER SOM UNDANTAS FRÅN FÖRBUD ENLIGT MILJÖBALKEN. GÄLLER I HELA PLANEN

FÖRBUDEN SOM AVSER VERKASAMHET ELLER ÅTGÄRD INOM GENERELLT BIOTOPSKYDDSOMRÅDE (7:11, 2 ST MB) GÄLLER INTE BYGGANDE AV ALLMÄN VÄG/JÄRNVÄG

FÖRBUDEN MOT ÅTGÄRDER INOM STRANDSKYDDSOMRÅDE (7:15 MB) GÄLLER INTE BYGGANDE AV ALLMÄN VÄG/JÄRNVÄG

SKYLDIGHET ATT GÖRA ANMÄLAN FÖR SAMRÅD ENLIGT 12:6 MB GÄLLER INTE FÖR DE VERKSAMHETER OCH ÅTGÄRDER SOM BEHÖVS FÖR ATT BYGGA VÄGEN OCH SOM FASTSTÄLLS OCH INGÅR I VÄGOMRÅDE FÖR ALLMÄN VÄG ELLER OMRÅDE FÖR TILLFÄLLIG NYTTJANDERÄTT

- STRANDSKYDD

NYTT

- 1/500 XXXX — STAKAD LINJE MED LÄNGDMÄTNING OCH HÖJDSÄTTNING
- VÄGKANT ASFALT
- VÄGKANT GRUS
- MITTBALKRÄCKE MED ENERGIUPPT. AVSLUT
- VÄGRÄCKE
- HANDLEDARE
- VILTSTÄNGSEL MED GRIND
- FÄRIST
- VILTUTHOPP

BEFINTLIGT

- FASTIGHETSGRÄNS
- TRAKTGRÄNS
- KVARTERSTRAKTGRÄNS
- DETALJPLANEGRÄNS
- PLANOMRÅDESGRÄNS
- LÄNSGRÄNS
- BÄCK/DIKE
- GÄRDET — KVARTERSTRAKTNAMN
- 1:16>1 /ISÄTRA — REGISTERNR/TRAKTNAMN
- BYGGNAD MED REGISTERNUMMER

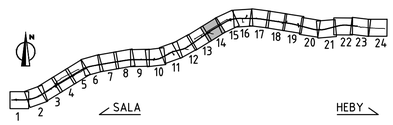

TYP AV PLAN	VÄGPLAN
GRANSKNINGSSTATUS / SYFTE	
HANDLINGSTYP	GRANSKNINGSHANDLING
DATUM	2024-05-29
LEVERANS / ÄNDRINGS-PM	
OBJEKT	MÖTESSEPARERING VÄG 56 SALA-HEBY
DELOMRÅDE / BANDEL	1 VÄG 56 SALA-HEBY
ANLÄGGNINGSDEL	01 VÄG 56
OBJEKTNUMMER / KM	161013
KONSTRUKTIONSNUMMER	
BESTÄLLARE	TRAFIKVERKET
LEVERANTÖR	Lektus
SKAPAD AV	C TÖRNBLOM
UPPDRAGSNUMMER	22210006
GODKÄND AV	M DELERYD
AVDELNING	VÄSTERÅS
RITNINGSTYP	PLANRITNING
TEKNIKOMRÅDE / INNEHÅLL	T VÄGUTFORMNING OCH TRAFIK
BESKRIVNING	PLANKARTA VÄG 56 KM 6/850-7/400
SKALA	1:1000
FORMAT	A1
FÖRVALTNINGSNUMMER	
RITNINGSNUMMER	101T0214
BLAD	14
NÄSTA BLAD	15
BET	

PLO: 2024-05-08 09:46 U:\SB_VST\22210006 VÄG 56\02_CAD\2_BHT\RITDEF\VÄGPLAN\101T0214.DWG CHARLI TÖRNBLOM

XREF MODELLVT1023202 2023-11-21 09:40
MODELLVT1010202 2023-11-27 09:50
MODELLVT1010206 2023-11-28 09:50
MODELLVT1010207 2023-11-27 09:47
MODELLVT1-00074 2023-11-21 09:47
MODELLVC1009595 2023-09-03 15:39
MODELLVC1009592 2023-08-08 15:31
MODELLVC1009591 2023-08-08 15:31
MODELLVC1009594 2022-01-14 09:10
MODELLVC1005528 2023-10-25 08:15
MODELLVC1009531 2023-11-27 09:53
MODELLVX1009931 2023-05-06 06:59
MODELLVX1009932 2023-11-21 07:34
MODELLVX1009937 2023-10-30 15:52
MODELLVX1102031 2023-09-29 08:02
MODELLVX1102032 2023-11-21 07:34
MODELLVX1010599 2023-11-27 09:53
MODELLVX1010600 2023-11-27 09:53
MODELLVX1009392 2023-10-27 15:41
MODELLVX1009393 2023-11-27 09:52
MODELLVX1009394 2023-11-27 09:53
MODELLVX1009395 2023-11-27 09:57
MODELLVX1009396 2023-11-27 12:04
MODELLVX1009397 2023-11-27 09:57
MODELLVX1009398 2023-11-27 09:57
MODELLVX1009399 2023-11-27 09:52
MODELLVX1009400 2023-11-27 09:53
MODELLVX1009401 2023-11-27 09:53
MODELLVX1009402 2023-11-27 09:53
MODELLVX1009403 2023-11-27 12:04
MODELLVX1009404 2023-11-27 09:57

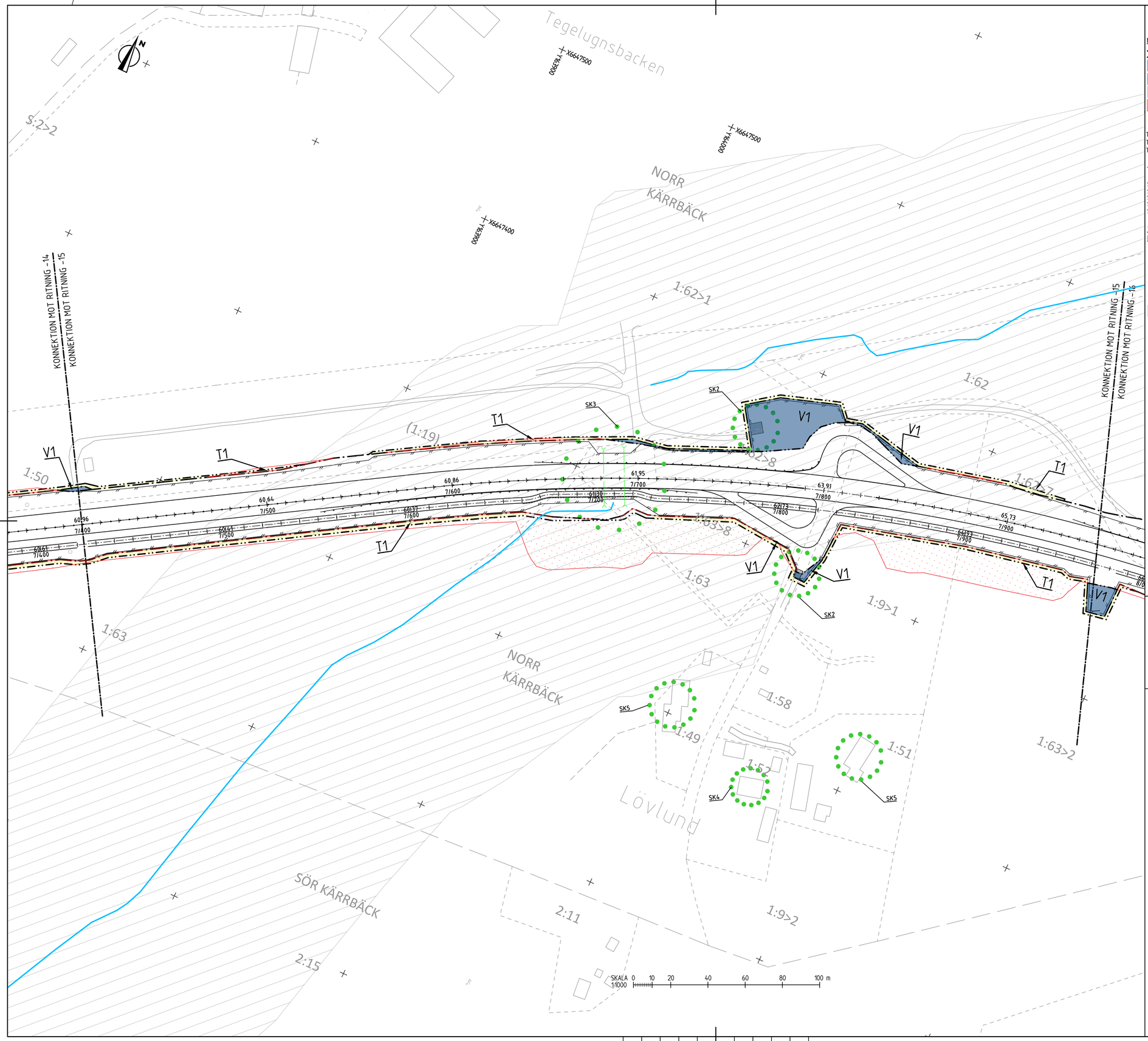

FÖRKLARINGAR

KOORDINATSYSTEM
PLANSYSTEM: SWEREF 99 16 30
HÖJDSYSTEM: RH 2000

MARKANSPRÅK SOM FASTSTÄLLS VIA VÄGPLAN

- GRÄNS FÖR VÄGOMRÅDE
- AVGRÄNSNING MELLAN OLIKA TYPER AV MARKANSPRÅK
- V1 — NYTT VÄGOMRÅDE MED VÄGRÄTT
- V2 — NYTT VÄGOMRÅDE INOM DETALJPLAN DÄR KOMMUN ÄR HUVUDMAN
- Vi — NYTT VÄGOMRÅDE MED INSKRÄNKT VÄGRÄTT
- AVGÅENDE VÄGOMRÅDE FRÅN TIDIGARE VÄGPLAN
- T — TILLFÄLLIG NYTTJANDERÄTT GÄLLER FRÅN BYGGSTART TILL 3 MÅNADER EFTER GODKÄND SLUTBESIKTNING OM INTE ANNAT ANGES

T1 - TILLFÄLLIG NYTTJANDERÄTT FÖR ARBETSOMRÅDE
T2 - TILLFÄLLIG NYTTJANDERÄTT FÖR ETABLERING OCH TILLFÄLLIGA UPPLAG, GÄLLER FRÅN BYGGSTART TILL 6 MÅNADER EFTER GODKÄND SLUTBESIKTNING

SKYDDSÅTGÄRDER

- MARKERING ELLER AVGRÄNSNING AV SKYDDÅTGÄRDER OCH FÖRSIKTIGHETSMÅTT

SK1 - VILTUTHOPP
SK2 - FÄRIST
SK3 - VILTTRUMMOR
SK4 - FASADÅTGÄRD
SK5 - ÅTGÄRD UTEPLATS

VERKSAMHETER/ÅTGÄRDER SOM UNDANTAS FRÅN FÖRBUD ENLIGT MILJÖBALKEN. GÄLLER I HELA PLANEN

FÖRBUDEN SOM AVSER VERKASAMHET ELLER ÅTGÄRD INOM GENERELLT BIOTOPSKYDDSOMRÅDE (7:11, 2 ST MB) GÄLLER INTE BYGGANDE AV ALLMÄN VÄG/JÄRNVÄG

FÖRBUDEN MOT ÅTGÄRDER INOM STRANDSKYDDSOMRÅDE (7:15 MB) GÄLLER INTE BYGGANDE AV ALLMÄN VÄG/JÄRNVÄG

SKYLDIGHET ATT GÖRA ANMÄLAN FÖR SAMRÅD ENLIGT 12:6 MB GÄLLER INTE FÖR DE VERKSAMHETER OCH ÅTGÄRDER SOM BEHÖVS FÖR ATT BYGGA VÄGEN OCH SOM FASTSTÄLLS OCH INGÅR I VÄGOMRÅDE FÖR ALLMÄN VÄG ELLER OMRÅDE FÖR TILLFÄLLIG NYTTJANDERÄTT

- STRANDSKYDD

NYTT

- 1/500 XXXX — STAKAD LINJE MED LÄNGDMÄTNING OCH HÖJDSÄTTNING
- VÄGKANT ASFALT
- VÄGKANT GRUS
- MITTBALKRÄCKE MED ENERGIUPPT. AVSLUT
- VÄGRÄCKE
- HANDLEDARE
- VILTSTÄNGSEL MED GRIND
- FÄRIST
- VILTUTHOPP

BEFINTLIGT

- FASTIGHETSGRÄNS
- TRAKTGRÄNS
- KVARTERSTRAKTGRÄNS
- DETALJPLANEGRÄNS
- PLANOMRÅDESGRÄNS
- LÄNSGRÄNS
- BÄCK/DIKE
- GÄRDET — KVARTERSTRAKTNAMN
- 1:16>1 /ISÄTRA — REGISTERNR/TRAKTNAMN
- BYGGNAD MED REGISTERNUMMER

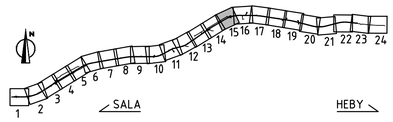

TYP AV PLAN	VÄGPLAN
GRANSKNINGSSTATUS / SYFTE	
HANDLINGSTYP	GRANSKNINGSHANDLING
DATUM	2024-05-29
LEVERANS / ÄNDRINGS-PM	
OBJEKT	MÖTESSEPARERING VÄG 56 SALA-HEBY
DELOMRÅDE / BANDEL	1 VÄG 56 SALA-HEBY
ANLÄGGNINGSDEL	01 VÄG 56
OBJEKTNUMMER / KM	161013
KONSTRUKTIONSNUMMER	
BESTÄLLARE	TRAFIKVERKET
LEVERANTÖR	Lektus
SKAPAD AV	C TÖRNBLOM
UPPDRAGSNUMMER	22210006
GODKÄND AV	M DELERYD
AVDELNING	VÄSTERÅS
RITNINGSTYP	PLANRITNING
TEKNIKOMRÅDE / INNEHÅLL	T VÄGUTFORMNING OCH TRAFIK
BESKRIVNING	PLANKARTA VÄG 56 KM 7/400-7/950
SKALA	1:1000
FORMAT	A1
FÖRVALTNINGSNUMMER	
RITNINGSNUMMER	101T0215
BLAD	15
NÄSTA BLAD	16
BET	

PLO: 2024-05-08 09:47 U:\SB_VST\22210006 VÄG 56\02_CAD\2_BHT\RITDEF\VÄGPLAN\101T0215.DWG CHARLI TÖRNBLOM

XREF MODELL\T102202 2023-11-21 09:40
MODELL\T102203 2023-11-21 08:38
MODELL\T102206 2023-11-28 12:50
MODELL\T102207 2023-11-28 12:57
MODELL\T102204 2023-11-21 09:47
MODELL\C009505 2023-07-12 13:39
MODELL\C009503 2023-06-29 15:37
MODELL\C009502 2023-08-28 15:31
MODELL\C009503 2023-06-29 15:37
MODELL\C009504 2022-01-14 09:10

MODELL\C009528 2023-10-20 08:15
MODELL\C009515 2023-11-03 09:53
MODELL\V009301 2021-05-06 06:18
MODELL\V009302 2021-05-06 06:18
MODELL\T009307 2023-10-03 13:54
MODELL\T009307 2023-10-03 13:54
MODELL\T102201 2023-09-29 08:02
MODELL\T102201 2023-09-29 08:02
MODELL\T102399 2023-11-21 10:43
MODELL\T102399 2023-11-21 10:43
MODELL\C009302 2023-10-27 13:41
MODELL\C009302 2023-10-27 13:41

MODELL\C009509 2023-11-27 09:52
MODELL\C009501 2023-11-03 11:01
MODELL\V009302 2023-11-03 11:14
MODELL\V009304 2023-11-27 12:04
MODELL\V009303 2023-11-27 12:04
MODELL\V009304 2023-11-27 09:37

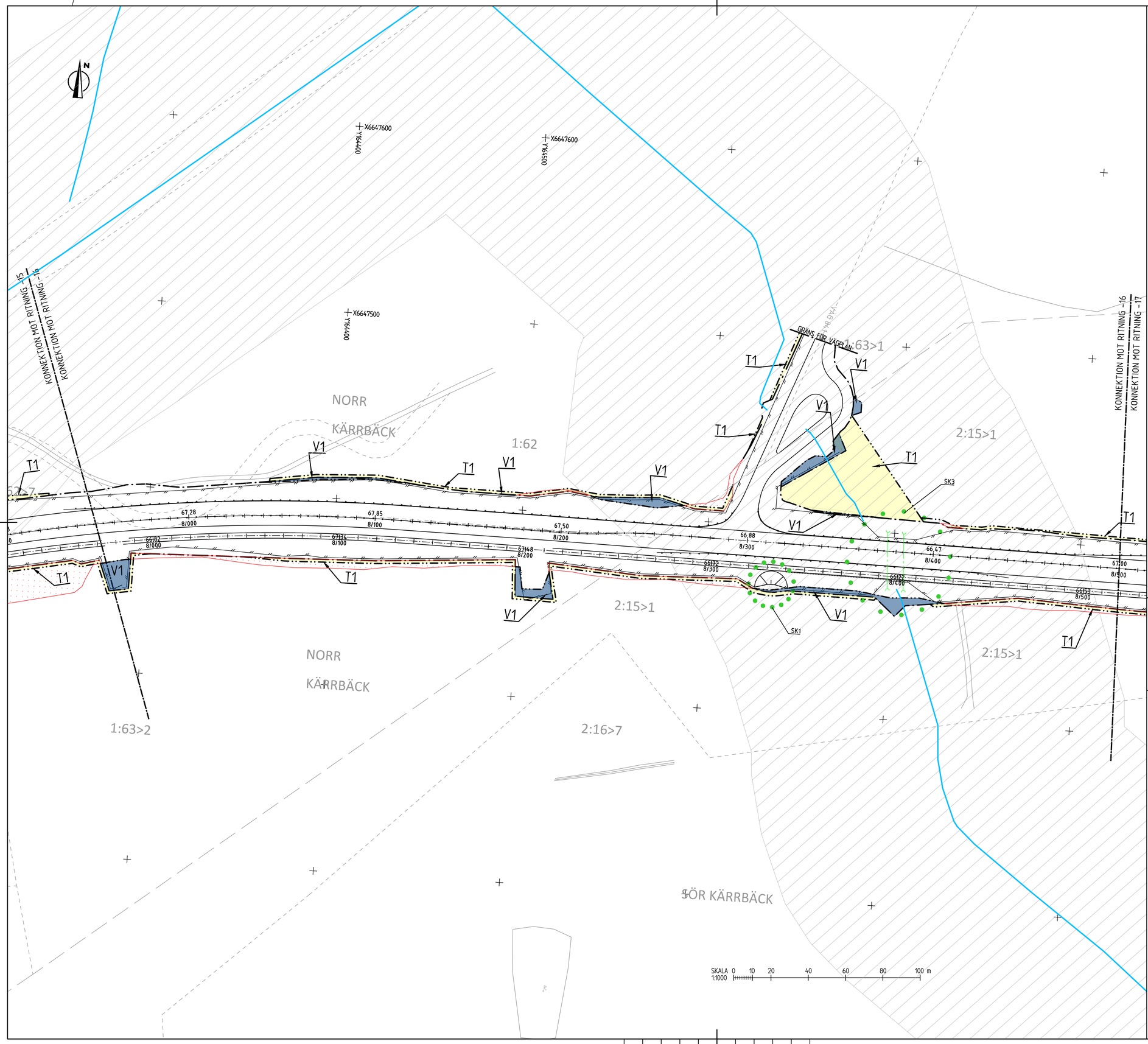

FÖRKLARINGAR

KOORDINATSYSTEM
PLANSYSTEM: SWEREF 99 16 30
HÖJDSYSTEM: RH 2000

MARKANSPRÅK SOM FASTSTÄLLS VIA VÄGPLAN

- GRÄNS FÖR VÄGOMRÅDE
- AVGRÄNSNING MELLAN OLIKA TYPER AV MARKANSPRÅK
- V1 — NYTT VÄGOMRÅDE MED VÄGRÄTT
- V2 — NYTT VÄGOMRÅDE INOM DETALJPLAN DÄR KOMMUN ÄR HUVUDMAN
- Vi — NYTT VÄGOMRÅDE MED INSKRÄNKT VÄGRÄTT
- AVGÅENDE VÄGOMRÅDE FRÅN TIDIGARE VÄGPLAN
- T — TILLFÄLLIG NYTTJANDERÄTT GÄLLER FRÅN BYGGSTART TILL 3 MÅNADER EFTER GODKÄND SLUTBESIKTNING OM INTE ANNAT ANGES

T1 - TILLFÄLLIG NYTTJANDERÄTT FÖR ARBETSOMRÅDE
T2 - TILLFÄLLIG NYTTJANDERÄTT FÖR ETABLERING OCH TILLFÄLLIGA UPPLAG, GÄLLER FRÅN BYGGSTART TILL 6 MÅNADER EFTER GODKÄND SLUTBESIKTNING

SKYDDSÅTGÄRDER

- MARKERING ELLER AVGRÄNSNING AV SKYDDÅTGÄRDER OCH FÖRSIKTIGHETSMÅTT

SK1 - VILTUTHOPP
SK2 - FÄRIST
SK3 - VILTTRUMMOR
SK4 - FASADÅTGÄRD
SK5 - ÅTGÄRD UTEPLATS

VERKSAMHETER/ÅTGÄRDER SOM UNDANTAS FRÅN FÖRBUD ENLIGT MILJÖBALKEN. GÄLLER I HELA PLANEN

FÖRBUDEN SOM AVSER VERKASAMHET ELLER ÅTGÄRD INOM GENERELLT BIOTOPSKYDDSOMRÅDE (7:11, 2 ST MB) GÄLLER INTE BYGGANDE AV ALLMÄN VÄG/JÄRNVÄG

FÖRBUDEN MOT ÅTGÄRDER INOM STRANDSKYDDSOMRÅDE (7:15 MB) GÄLLER INTE BYGGANDE AV ALLMÄN VÄG/JÄRNVÄG

SKYLDIGHET ATT GÖRA ANMÄLAN FÖR SAMRÅD ENLIGT 12:6 MB GÄLLER INTE FÖR DE VERKSAMHETER OCH ÅTGÄRDER SOM BEHÖVS FÖR ATT BYGGA VÄGEN OCH SOM FASTSTÄLLS OCH INGÅR I VÄGOMRÅDE FÖR ALLMÄN VÄG ELLER OMRÅDE FÖR TILLFÄLLIG NYTTJANDERÄTT

- STRANDSKYDD

NYTT

- 1/500 XXXX — STAKAD LINJE MED LÄNGDMÄTNING OCH HÖJDSÄTTNING
- VÄGKANT ASFALT
- VÄGKANT GRUS
- MITTBALKRÄCKE MED ENERGIUPPT. AVSLUT
- VÄGRÄCKE
- HANDLEDARE
- VILTSTÄNGSEL MED GRIND
- FÄRIST
- VILTUTHOPP

BEFINTLIGT

- FASTIGHETSGRÄNS
- TRAKTGRÄNS
- KVARTERSTRAKTGRÄNS
- DETALJPLANEGRÄNS
- PLANOMRÅDESGRÄNS
- LÄNSGRÄNS
- BÄCK/DIKE
- GÄRDET — KVARTERSTRAKTNAMN
- 1:16>1 /ISÄTRA — REGISTERNR/TRAKTNAMN
- BYGGNAD MED REGISTERNUMMER

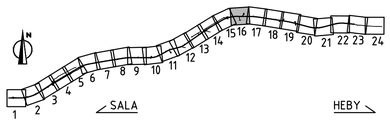

TYP AV PLAN	VÄGPLAN
GRANSKNINGSSTATUS / SYFFTE	
HANDLINGSTYP	GRANSKNINGSHANDLING
DATUM: 2024-05-29	LEVERANS / ÄNDRINGS-PM
OBJEKT	MÖTESSEPARERING VÄG 56 SALA-HEBY
DELOMRÅDE / BANDEL	1 VÄG 56 SALA-HEBY
ANLÄGGNINGSDEL	01 VÄG 56
OBJEKTNUMMER / KM: 161013	KONSTRUKTIONSNUMMER
BESTÄLLARE: TRAFIKVERKET	LEVERANTÖR: Lektus
SKAPAD AV: C TÖRNBLOM	UPPDRAGSNUMMER: 22210006
GODKÄND AV: M DELERYD	AVDELNING: VÄSTERÅS
RITNINGSTYP	PLANRITNING
TEKNIKOMRÅDE / INNEHÅLL	T VÄGUTFORMNING OCH TRAFIK
BESKRIVNING	PLANKARTA VÄG 56 KM 7/950-8/500
SKALA: 1:1000 / FORMAT: A1	FÖRVALTNINGSNUMMER
RITNINGSNUMMER: 101T0216	BLAD: 16 / NÄSTA BLAD: 17 / BET

PLO: 2024-05-08 09:49 U:\SB_VST\22210006 VÄG 56\02_CADZ_BHTTRT\DEF\VÄGPLAN\101T0216.DWG CHARLI TÖRNBLOM

XREF MODELL\C102022Z 2023-11-21 09:40 MODELL\C105528 2023-10-25 08:15 MODELL\C109539 2023-11-27 09:52
MODELL\C102027Z 2023-11-21 09:40 MODELL\C109931 2024-02-27 08:53 MODELL\C109531 2023-11-27 08:39
MODELL\C101026 2023-11-28 12:50 MODELL\C109931 2023-05-06 06:18 MODELL\C109936 2023-11-21 07:34
MODELL\C101027 2023-11-28 12:50 MODELL\C109937 2023-05-30 15:32 MODELL\C109935 2023-11-21 07:34
MODELL\C102024L 2023-11-21 09:47 MODELL\C109937 2023-05-30 15:32 MODELL\C109933 2023-11-27 12:46
MODELL\C109955 2023-07-13 15:39 MODELL\C110201 2023-09-29 08:02 MODELL\C109934 2023-11-27 09:37
MODELL\C109952 2023-08-28 15:31 MODELL\C110201 2023-09-29 08:02
MODELL\C109953 2023-08-28 15:31 MODELL\C110209 2023-11-24 09:43
MODELL\C109954 2023-10-25 12:28 MODELL\C109302 2023-11-27 09:34
MODELL\C105954L 2022-01-14 09:10 MODELL\C109302 2023-10-27 13:41

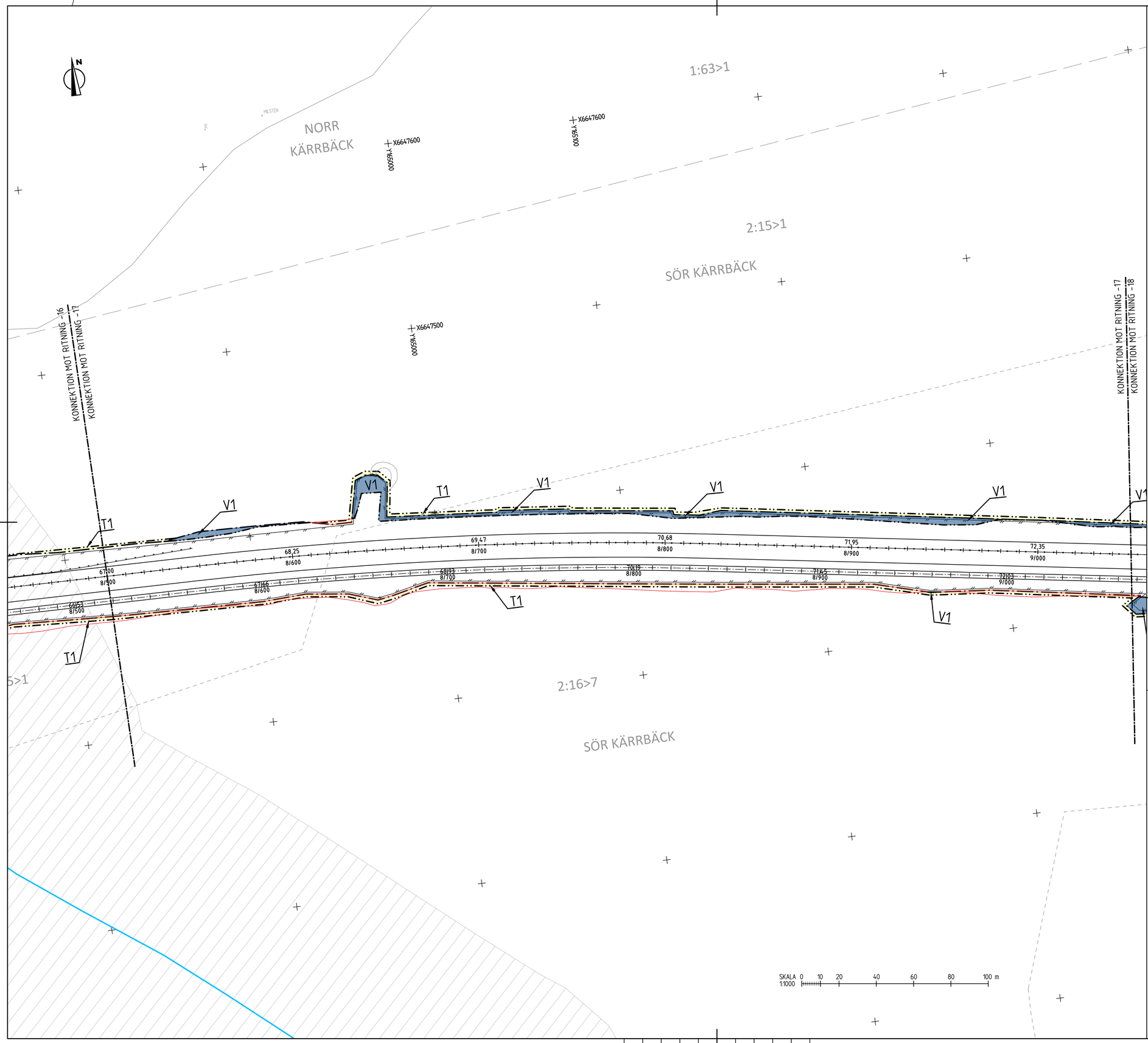

FÖRKLARINGAR

KOORDINATSYSTEM
PLANSYSTEM: SWEREF 99 16 30
HÖJDSYSTEM: RH 2000

MARKANSPRÅK SOM FASTSTÄLLS VIA VÄGPLAN

- GRÄNS FÖR VÄGOMRÅDE
- AVGRÄNSNING MELLAN OLIKA TYPER AV MARKANSPRÅK
- V1 — NYTT VÄGOMRÅDE MED VÄGRÄTT
- V2 — NYTT VÄGOMRÅDE INOM DETALJPLAN DÄR KOMMUN ÄR HUVUDMAN
- V_i — NYTT VÄGOMRÅDE MED INSKRÄNKT VÄGRÄTT
- AVGÅENDE VÄGOMRÅDE FRÅN TIDIGARE VÄGPLAN
- T — TILLFÄLLIG NYTTJANDERÄTT GÄLLER FRÅN BYGGSTART TILL 3 MÅNADER EFTER GODKÄND SLUTBESIKTNING OM INTE ANNAT ANGES

T1 - TILLFÄLLIG NYTTJANDERÄTT FÖR ARBETSOMRÅDE
T2 - TILLFÄLLIG NYTTJANDERÄTT FÖR ETABLERING OCH TILLFÄLLIGA UPPLAG, GÄLLER FRÅN BYGGSTART TILL 6 MÅNADER EFTER GODKÄND SLUTBESIKTNING

SKYDDSÅTGÄRDER

- MARKERING ELLER AVGRÄNSNING AV SKYDDÅTGÄRDER OCH FÖRSIKTIGHETSMÅTT

SK1 - VILTUTHOPP
SK2 - FÄRIST
SK3 - VILTTRUMMOR
SK4 - FASADÅTGÄRD
SK5 - ÅTGÄRD UTEPLATS

VERKSAMHETER/ÅTGÄRDER SOM UNDANTAS FRÅN FÖRBUD ENLIGT MILJÖBALKEN. GÄLLER I HELA PLANEN

FÖRBUDEN SOM AVSER VERKASAMHET ELLER ÅTGÄRD INOM GENERELLT BIOTOPSKYDDSOMRÅDE (7:11, 2 ST MB) GÄLLER INTE BYGGANDE AV ALLMÄN VÄG/JÄRNVÄG

FÖRBUDEN MOT ÅTGÄRDER INOM STRANDSKYDDSOMRÅDE (7:15 MB) GÄLLER INTE BYGGANDE AV ALLMÄN VÄG/JÄRNVÄG

SKYLDIGHET ATT GÖRA ANMÄLAN FÖR SAMRÅD ENLIGT 12:6 MB GÄLLER INTE FÖR DE VERKSAMHETER OCH ÅTGÄRDER SOM BEHÖVS FÖR ATT BYGGA VÄGEN OCH SOM FASTSTÄLLS OCH INGÅR I VÄGOMRÅDE FÖR ALLMÄN VÄG ELLER OMRÅDE FÖR TILLFÄLLIG NYTTJANDERÄTT

- STRANDSKYDD

NYTT

- 1/500 XXXX — STAKAD LINJE MED LÄNGDMÄTNING OCH HÖJDSÄTTNING
- VÄGKANT ASFALT
- VÄGKANT GRUS
- MITTBALKRÄCKE MED ENERGIUPPT. AVSLUT
- VÄGRÄCKE
- HANDLEDARE
- VILTSTÄNGSEL MED GRIND
- FÄRIST
- VILTUTHOPP

BEFINTLIGT

- FASTIGHETSGRÄNS
- TRAKTGRÄNS
- KVARTERSTRAKTGRÄNS
- DETALJPLANEGRÄNS
- PLANOMRÅDESGRÄNS
- LÄNSGRÄNS
- BÄCK/DIKE
- GÄRDET — KVARTERSTRAKTNAMN
- 1:16>1 /ISÄTRA — REGISTERNR/TRAKTNAMN
- BYGGNAD MED REGISTERNUMMER

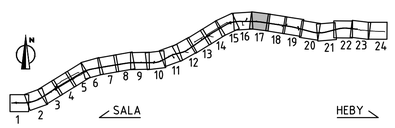

TYP AV PLAN	VÄGPLAN
GRANSKNINGSSTATUS / SYFTE	
HANDLINGSTYP	GRANSKNINGSHANDLING
DATUM	2024-05-29
LEVERANS / ÄNDRINGS-PM	
OBJEKT	MÖTESSEPARERING VÄG 56 SALA-HEBY
DELOMRÅDE / BANDEL	1 VÄG 56 SALA-HEBY
ANLÄGGNINGSDEL	01 VÄG 56
OBJEKTNUMMER / KM	161013
KONSTRUKTIONSNUMMER	
BESTÄLLARE	TRAFIKVERKET
LEVERANTÖR	Lektus
SKAPAD AV	C TÖRNBLOM
UPPDRAGSNUMMER	22210006
GODKÄND AV	M DELERYD
AVDELNING	VÄSTERÅS
RITNINGSTYP	PLANRITNING
TEKNIKOMRÅDE / INNEHÅLL	T VÄGUTFORMNING OCH TRAFIK
BESKRIVNING	PLANKARTA VÄG 56 KM 8/500-9/050
SKALA	1:1000
FORMAT	A1
FÖRVALTNINGSNUMMER	
RITNINGSNUMMER	101T0217
BLAD	17
NÄSTA BLAD	18
BET	

PLO: 2024-05-08 09:50 U:\SB_VST\22210006 VÄG 56\02_CADX2_BHT\RITDEF\VÄGPLAN\101T0217.DWG CHARLI TÖRNBLOM

XREF MODELL\C1020202 2023-11-21 09:40 MODELL\C1009599 2023-11-27 09:52
MODELL\C1020202 2023-11-21 09:40 MODELL\C1009599 2023-11-27 08:00
MODELL\C1010206 2023-11-28 10:50 MODELL\C1009592 2023-11-03 13:44
MODELL\C1020202 2023-11-21 09:40 MODELL\C1009596 2023-11-27 07:36
MODELL\C1402024 2023-11-21 09:47 MODELL\C1009593 2023-11-27 12:06
MODELL\C1009595 2023-07-13 15:39 MODELL\C1009594 2023-11-27 09:37
MODELL\C1009595 2023-07-13 15:39
MODELL\C1009593 2023-08-28 15:31
MODELL\C1009593 2023-08-28 15:31
MODELL\C1009594 2022-01-14 09:10
MODELL\C1009594 2022-01-14 09:10

MODELL\C1009528 2023-10-25 08:15 MODELL\C1009599 2023-11-27 09:53
MODELL\C1009591 2023-05-29 08:53 MODELL\C1009596 2023-11-27 07:36
MODELL\C1009591 2023-05-06 06:18 MODELL\C1009592 2023-11-03 13:44
MODELL\C1009591 2023-05-29 08:53 MODELL\C1009593 2023-11-27 12:34
MODELL\C1009597 2023-10-30 15:32 MODELL\C1009593 2023-11-27 12:06
MODELL\C1010201 2023-05-29 08:02
MODELL\C1010201 2023-05-29 08:02
MODELL\C1010199 2023-11-24 09:43
MODELL\C1009599 2023-11-27 09:34
MODELL\C1009592 2023-10-27 13:41

FÖRKLARINGAR

KOORDINATSYSTEM
PLANSYSTEM: SWEREF 99 16 30
HÖJDSYSTEM: RH 2000

MARKANSPRÅK SOM FASTSTÄLLS VIA VÄGPLAN

- GRÄNS FÖR VÄGOMRÅDE
- AVGRÄNSNING MELLAN OLIKA TYPER AV MARKANSPRÅK
- V1 — NYTT VÄGOMRÅDE MED VÄGRÄTT
- V2 — NYTT VÄGOMRÅDE INOM DETALJPLAN DÄR KOMMUN ÄR HUVUDMAN
- Vi — NYTT VÄGOMRÅDE MED INSKRÄNKT VÄGRÄTT
- AVGÅENDE VÄGOMRÅDE FRÅN TIDIGARE VÄGPLAN
- T — TILLFÄLLIG NYTTJANDERÄTT GÄLLER FRÅN BYGGSTART TILL 3 MÅNADER EFTER GODKÄND SLUTBESIKTNING OM INTE ANNAT ANGES

T1 - TILLFÄLLIG NYTTJANDERÄTT FÖR ARBETSOMRÅDE
T2 - TILLFÄLLIG NYTTJANDERÄTT FÖR ETABLERING OCH TILLFÄLLIGA UPPLAG, GÄLLER FRÅN BYGGSTART TILL 6 MÅNADER EFTER GODKÄND SLUTBESIKTNING

SKYDDSÅTGÄRDER

- MARKERING ELLER AVGRÄNSNING AV SKYDDÅTGÄRDER OCH FÖRSIKTIGHETSMÅTT

SK1 - VILTUTHOPP
SK2 - FÄRIST
SK3 - VILTTRUMMOR
SK4 - FASADÅTGÄRD
SK5 - ÅTGÄRD UTEPLATS

VERKSAMHETER/ÅTGÄRDER SOM UNDANTAS FRÅN FÖRBUD ENLIGT MILJÖBALKEN. GÄLLER I HELA PLANEN

FÖRBUDEN SOM AVSER VERKASAMHET ELLER ÅTGÄRD INOM GENERELLT BIOTOPSKYDDSOMRÅDE (7:11, 2 ST MB) GÄLLER INTE BYGGANDE AV ALLMÄN VÄG/JÄRNVÄG

FÖRBUDEN MOT ÅTGÄRDER INOM STRANDSKYDDSOMRÅDE (7:15 MB) GÄLLER INTE BYGGANDE AV ALLMÄN VÄG/JÄRNVÄG

SKYLDIGHET ATT GÖRA ANMÄLAN FÖR SAMRÅD ENLIGT 12:6 MB GÄLLER INTE FÖR DE VERKSAMHETER OCH ÅTGÄRDER SOM BEHÖVS FÖR ATT BYGGA VÄGEN OCH SOM FASTSTÄLLS OCH INGÅR I VÄGOMRÅDE FÖR ALLMÄN VÄG ELLER OMRÅDE FÖR TILLFÄLLIG NYTTJANDERÄTT

- STRANDSKYDD

NYTT

- 1/500 XXXX — STAKAD LINJE MED LÄNGDMÄTNING OCH HÖJDSÄTTNING
- VÄGKANT ASFALT
- VÄGKANT GRUS
- MITTBALKRÄCKE MED ENERGIUPPT. AVSLUT
- VÄGRÄCKE
- HANDLEDARE
- VILTSTÄNGSEL MED GRIND
- FÄRIST
- VILTUTHOPP

BEFINTLIGT

- FASTIGHETSGRÄNS
- TRAKTGRÄNS
- KVARTERSTRAKTGRÄNS
- DETALJPLANEGRÄNS
- PLANOMRÅDESGRÄNS
- LÄNSGRÄNS
- BÄCK/DIKE
- GÄRDET — KVARTERSTRAKTNAMN
- 1:16>1 /ISÄTRA — REGISTERNR/TRAKTNAMN
- BYGGNAD MED REGISTERNUMMER

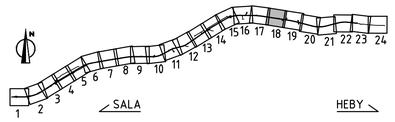

TYP AV PLAN	VÄGPLAN
GRANSKNINGSSTATUS / SYFTE	
HANDLINGSTYP	GRANSKNINGSHANDLING
DATUM: 2024-05-29	LEVERANS / ÄNDRINGS-PM
OBJEKT	MÖTESSEPARERING VÄG 56 SALA-HEBY
DELOMRÅDE / BANDEL	1 VÄG 56 SALA-HEBY
ANLÄGGNINGSDEL	01 VÄG 56
OBJEKTNUMMER / KM: 161013	KONSTRUKTIONSNUMMER
BESTÄLLARE: TRAFIKVERKET	LEVERANTÖR: Lektus
SKAPAD AV: C TÖRNBLOM	UPPDRAGSNUMMER: 22210006
GODKÄND AV: M DELERYD	AVDELNING: VÄSTERÅS
RITNINGSTYP	PLANRITNING
TEKNIKOMRÅDE / INNEHÅLL	T VÄGUTFORMNING OCH TRAFIK
BESKRIVNING	PLANKARTA VÄG 56 KM 9/050-9/580
SKALA: 1:1000	FORMAT: A1 / FÖRVALTNINGSNUMMER
RITNINGSNUMMER: 101T0218	BLAD: 18 / NÄSTA BLAD: 19 / BET

PLO: 2024-05-08 09:51 U:\SB_VST\22210006 VÄG 56\02_CAD\2_BHT\RITDER\VÄGPLAN\101T0218.DWG CHARLI TÖRNBLOM

XREF MODELL\T620202 2023-11-21 09:46 MODELL\VX009902 2023-11-21 09:34
MODELL\T620206 2023-11-28 08:08 MODELL\VX009903 2023-11-27 09:42
MODELL\T620206 2023-11-28 12:50 MODELL\VX009904 2023-11-27 09:52
MODELL\T620207 2023-11-28 09:57 MODELL\VX009905 2023-11-27 09:49
MODELL\T620704 2023-11-21 09:47 MODELL\VX009906 2023-11-27 09:16
MODELL\C609505 2023-01-12 15:39 MODELL\VX009907 2023-11-27 09:26
MODELL\C609502 2023-08-29 15:31 MODELL\VX009703 2023-11-27 09:37
MODELL\C609503 2023-08-29 13:25 MODELL\VX009904
MODELL\C609504 2022-01-12 09:10
MODELL\C609505 2023-11-21 09:46 MODELL\C609528 2023-10-25 08:5
MODELL\C609501 2023-11-21 09:53 MODELL\C609501 2023-11-21 09:53
MODELL\VX009301 2021-05-06 06:8 MODELL\VX009301 2021-05-06 06:8
MODELL\VX009302 2023-11-21 09:52 MODELL\VX009302 2023-11-21 09:52
MODELL\C609707 2023-10-31 15:4 MODELL\C609707 2023-10-31 15:4
MODELL\T610201 2023-09-27 08:0 MODELL\T610201 2023-09-27 08:0
MODELL\T610209 2023-11-21 10:4 MODELL\T610209 2023-11-21 10:4
MODELL\VX009305 2023-11-21 09:34 MODELL\VX009305 2023-11-21 09:34

FÖRKLARINGAR

KOORDINATSYSTEM
PLANSYSTEM: SWEREF 99 16 30
HÖJDSYSTEM: RH 2000

MARKANSPRÅK SOM FASTSTÄLLS VIA VÄGPLAN

- GRÄNS FÖR VÄGOMRÅDE
- AVGRÄNSNING MELLAN OLIKA TYPER AV MARKANSPRÅK
- V1 — NYTT VÄGOMRÅDE MED VÄGRÄTT
- V2 — NYTT VÄGOMRÅDE INOM DETALJPLAN DÄR KOMMUN ÄR HUVUDMAN
- Vi — NYTT VÄGOMRÅDE MED INSKRÄNKT VÄGRÄTT
- AVGÅENDE VÄGOMRÅDE FRÅN TIDIGARE VÄGPLAN
- T — TILLFÄLLIG NYTTJANDERÄTT GÄLLER FRÅN BYGGSTART TILL 3 MÅNADER EFTER GODKÄND SLUTBESIKTNING OM INTE ANNAT ANGES

T1 - TILLFÄLLIG NYTTJANDERÄTT FÖR ARBETSOMRÅDE
T2 - TILLFÄLLIG NYTTJANDERÄTT FÖR ETABLERING OCH TILLFÄLLIGA UPPLAG, GÄLLER FRÅN BYGGSTART TILL 6 MÅNADER EFTER GODKÄND SLUTBESIKTNING

SKYDDSÅTGÄRDER

- MARKERING ELLER AVGRÄNSNING AV SKYDDÅTGÄRDER OCH FÖRSIKTIGHETSMÅTT

SK1 - VILTUTHOPP
SK2 - FÄRIST
SK3 - VILTTRUMMOR
SK4 - FASADÅTGÄRD
SK5 - ÅTGÄRD UTEPLATS

VERKSAMHETER/ÅTGÄRDER SOM UNDANTAS FRÅN FÖRBUD ENLIGT MILJÖBALKEN. GÄLLER I HELA PLANEN

FÖRBUDEN SOM AVSER VERKASAMHET ELLER ÅTGÄRD INOM GENERELLT BIOTOPSKYDDSOMRÅDE (7:11, 2 ST MB) GÄLLER INTE BYGGANDE AV ALLMÄN VÄG/JÄRNVÄG

FÖRBUDEN MOT ÅTGÄRDER INOM STRANDSKYDDSOMRÅDE (7:15 MB) GÄLLER INTE BYGGANDE AV ALLMÄN VÄG/JÄRNVÄG

SKYLDIGHET ATT GÖRA ANMÄLAN FÖR SAMRÅD ENLIGT 12:6 MB GÄLLER INTE FÖR DE VERKSAMHETER OCH ÅTGÄRDER SOM BEHÖVS FÖR ATT BYGGA VÄGEN OCH SOM FASTSTÄLLS OCH INGÅR I VÄGOMRÅDE FÖR ALLMÄN VÄG ELLER OMRÅDE FÖR TILLFÄLLIG NYTTJANDERÄTT

- STRANDSKYDD

NYTT

- 1/500 XXXX — STAKAD LINJE MED LÄNGDMÄTNING OCH HÖJDSÄTTNING
- VÄGKANT ASFALT
- VÄGKANT GRUS
- MITTBALKRÄCKE MED ENERGIUPPT. AVSLUT
- VÄGRÄCKE
- HANDLEDARE
- VILTSTÄNGSEL MED GRIND
- FÄRIST
- VILTUTHOPP

BEFINTLIGT

- FASTIGHETSGRÄNS
- TRAKTGRÄNS
- KVARTERSTRAKTGRÄNS
- DETALJPLANEGRÄNS
- PLANOMRÅDESGRÄNS
- LÄNSGRÄNS
- BÄCK/DIKE
- GÄRDET 1:16>1 /ISÄTRA — KVARTERSTRAKTNAMN, REGISTERNR/TRAKTNAMN, BYGGNAD MED REGISTERNUMMER

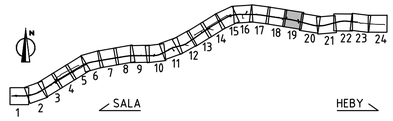

TYP AV PLAN	VÄGPLAN
GRANSKNINGSSTATUS / SYFFTE	
HANDLINGSTYP	GRANSKNINGSHANDLING
DATUM	2024-05-29
LEVERANS / ÄNDRINGS-PM	
OBJEKT	MÖTESSEPARERING VÄG 56 SALA-HEBY
DELOMRÅDE / BANDEL	1 VÄG 56 SALA-HEBY
ANLÄGGNINGSDEL	01 VÄG 56
OBJEKTNUMMER / KM	161013
KONSTRUKTIONSNUMMER	
BESTÄLLARE	TRAFIKVERKET
LEVERANTÖR	Lektuo
SKAPAD AV	C TÖRNBLOM
UPPDRAGSNUMMER	22210006
GODKÄND AV	M DELERYD
AVDELNING	VÄSTERÅS
RITNINGSTYP	PLANRITNING
TEKNIKOMRÅDE / INNEHÅLL	T VÄGUTFORMNING OCH TRAFIK
BESKRIVNING	PLANKARTA VÄG 56 KM 9/580-10/150
SKALA	1:1000
FORMAT	A1
FÖRVALTNINGSNUMMER	
RITNINGSNUMMER	101T0219
BLAD	19
NÄSTA BLAD	20
BET	

PLO: 2024-05-08 09:52 U:\SB_VST\22210006 VÄG 56\02_CAD\2_BH\TRITDEF\VÄGPLAN\101T0219.DWG CHARLI TÖRNBLOM

XREF MODELL\T102202 2023-11-21 09:40
MODELL\T102202 2023-11-21 08:28
MODELL\T102026 2023-11-28 12:50
MODELL\T102026 2023-11-28 12:50
MODELL\T142074 2023-11-21 09:27
MODELL\C609525 2023-09-01 14:39
MODELL\C609525 2023-09-01 14:39
MODELL\C609502 2023-08-08 15:31
MODELL\C609502 2023-08-08 15:31
MODELL\C609504 2022-05-16 09:10
MODELL\C609509 2023-11-27 09:52
MODELL\W609511 2023-11-27 08:18
MODELL\C609506 2023-11-21 07:34
MODELL\C609502 2023-11-27 09:44
MODELL\C609503 2023-11-03 10:14
MODELL\X109503 2023-11-27 09:36
MODELL\W609506 2023-11-27 09:36
MODELL\W609508 2023-11-27 09:37
MODELL\C609528 2023-10-25 08:15
MODELL\W609511 2023-11-27 08:53
MODELL\W609501 2023-05-04 06:18
MODELL\C609502 2023-11-30 09:22
MODELL\C609507 2023-11-30 11:34
MODELL\T102001 2023-11-27 08:02
MODELL\T102001 2023-11-27 08:02
MODELL\T102009 2023-11-24 10:43
MODELL\T102009 2023-11-24 10:43
MODELL\C609502 2023-06-27 09:34
MODELL\C609502 2023-06-27 13:41

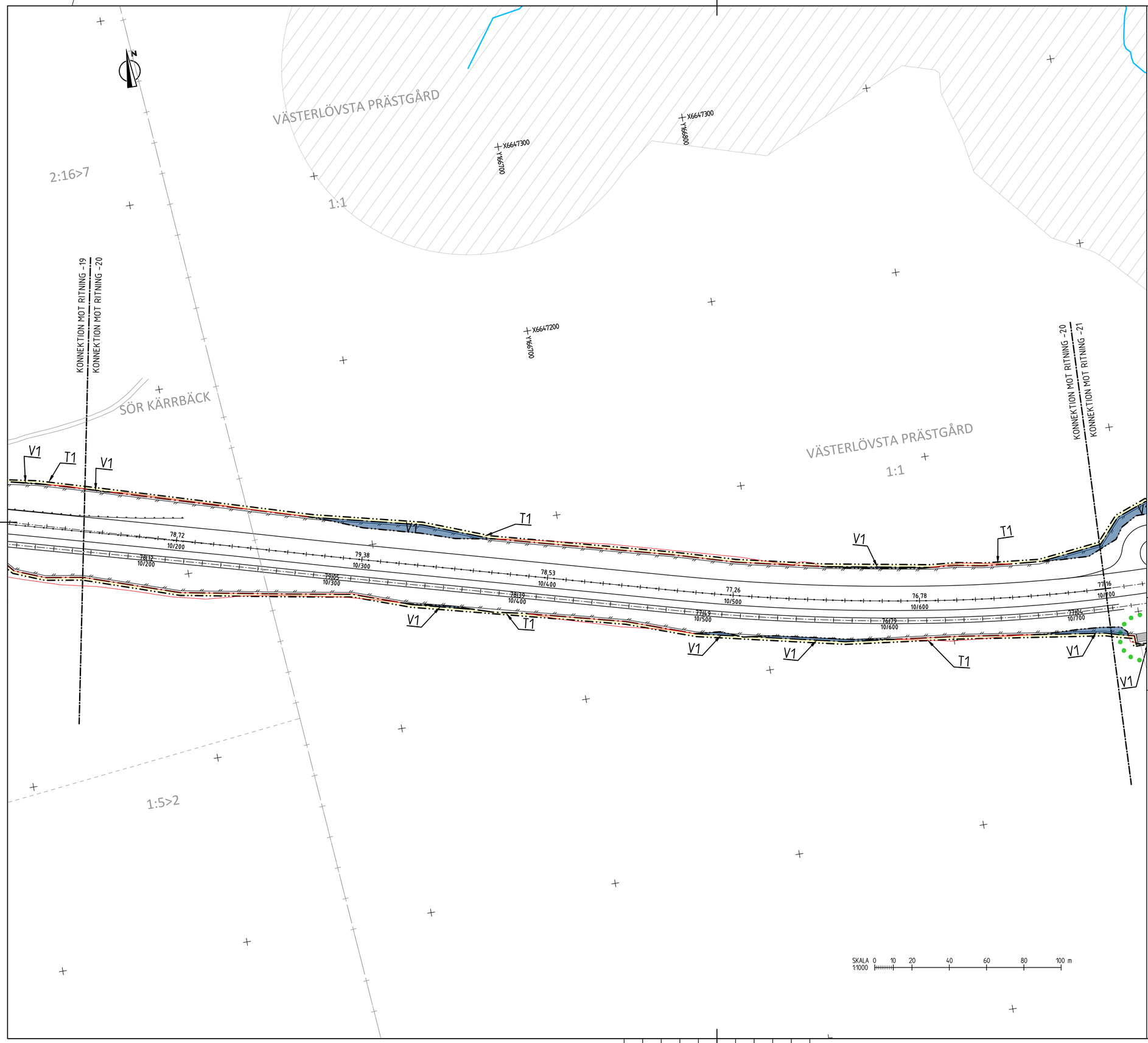

FÖRKLARINGAR

KOORDINATSYSTEM
PLANSYSTEM: SWEREF 99 16 30
HÖJDSYSTEM: RH 2000

MARKANSPRÅK SOM FASTSTÄLLS VIA VÄGPLAN

- GRÄNS FÖR VÄGOMRÅDE
- AVGRÄNSNING MELLAN OLIKA TYPER AV MARKANSPRÅK
- V1 — NYTT VÄGOMRÅDE MED VÄGRÄTT
- V2 — NYTT VÄGOMRÅDE INOM DETALJPLAN DÄR KOMMUN ÄR HUVUDMAN
- Vi — NYTT VÄGOMRÅDE MED INSKRÄNKT VÄGRÄTT
- AVGÅENDE VÄGOMRÅDE FRÅN TIDIGARE VÄGPLAN
- T — TILLFÄLLIG NYTTJANDERÄTT GÄLLER FRÅN BYGGSTART TILL 3 MÅNADER EFTER GODKÄND SLUTBESIKTNING OM INTE ANNAT ANGES

T1 - TILLFÄLLIG NYTTJANDERÄTT FÖR ARBETSOMRÅDE
T2 - TILLFÄLLIG NYTTJANDERÄTT FÖR ETABLERING OCH TILLFÄLLIGA UPPLAG, GÄLLER FRÅN BYGGSTART TILL 6 MÅNADER EFTER GODKÄND SLUTBESIKTNING

SKYDDSÅTGÄRDER

- MARKERING ELLER AVGRÄNSNING AV SKYDDÅTGÄRDER OCH FÖRSIKTIGHETSMÅTT

SK1 - VILTUTHOPP
SK2 - FÄRIST
SK3 - VILTTRUMMOR
SK4 - FASADÅTGÄRD
SK5 - ÅTGÄRD UTEPLATS

VERKSAMHETER/ÅTGÄRDER SOM UNDANTAS FRÅN FÖRBUD ENLIGT MILJÖBALKEN. GÄLLER I HELA PLANEN

FÖRBUDEN SOM AVSER VERKASAMHET ELLER ÅTGÄRD INOM GENERELLT BIOTOPSKYDDSOMRÅDE (7:11, 2 ST MB) GÄLLER INTE BYGGANDE AV ALLMÄN VÄG/JÄRNVÄG

FÖRBUDEN MOT ÅTGÄRDER INOM STRANDSKYDDSOMRÅDE (7:15 MB) GÄLLER INTE BYGGANDE AV ALLMÄN VÄG/JÄRNVÄG

SKYLDIGHET ATT GÖRA ANMÄLAN FÖR SAMRÅD ENLIGT 12:6 MB GÄLLER INTE FÖR DE VERKSAMHETER OCH ÅTGÄRDER SOM BEHÖVS FÖR ATT BYGGA VÄGEN OCH SOM FASTSTÄLLS OCH INGÅR I VÄGOMRÅDE FÖR ALLMÄN VÄG ELLER OMRÅDE FÖR TILLFÄLLIG NYTTJANDERÄTT

- STRANDSKYDD

NYTT

- 1/500 XXXX — STAKAD LINJE MED LÄNGDMÄTNING OCH HÖJDSÄTTNING
- VÄGKANT ASFALT
- VÄGKANT GRUS
- MITTBALKRÄCKE MED ENERGIUPPT. AVSLUT
- VÄGRÄCKE
- HANDLEDARE
- VILTSTÄNGSEL MED GRIND
- FÄRIST
- VILTUTHOPP

BEFINTLIGT

- FASTIGHETSGRÄNS
- TRAKTGRÄNS
- KVARTERSTRAKTGRÄNS
- DETALJPLANEGRÄNS
- PLANOMRÅDESGRÄNS
- LÄNSGRÄNS
- BÄCK/DIKE
- GÄRDET — KVARTERSTRAKTNAMN
- 1:16>1 /ISÄTRA — REGISTERNR/TRAKTNAMN
- BYGGNAD MED REGISTERNUMMER

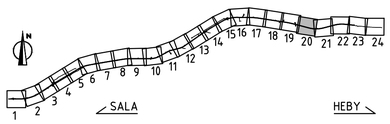

TYP AV PLAN	VÄGPLAN
GRANSKNINGSSTATUS / SYFTE	
HANDLINGSTYP	GRANSKNINGSHANDLING
DATUM	2024-05-29
LEVERANS / ÄNDRINGS-PM	
OBJEKT	MÖTESSEPARERING VÄG 56 SALA-HEBY
DELOMRÅDE / BANDEL	1 VÄG 56 SALA-HEBY
ANLÄGGNINGSDEL	01 VÄG 56
OBJEKTNUMMER / KM	161013
KONSTRUKTIONSNUMMER	
BESTÄLLARE	TRAFIKVERKET
LEVERANTÖR	Lektus
SKAPAD AV	C TÖRNBLOM
UPPDRAGSNUMMER	22210006
GODKÄND AV	M DELERYD
AVDELNING	VÄSTERÅS
RITNINGSTYP	PLANRITNING
TEKNIKOMRÅDE / INNEHÅLL	T VÄGUTFORMNING OCH TRAFIK
BESKRIVNING	PLANKARTA VÄG 56 KM 10/050-10/700
SKALA	1:1000
FORMAT	A1
FÖRVALTNINGSNUMMER	
RITNINGSNUMMER	101T0220
BLAD	20
NÄSTA BLAD	21
BET	

PLO: 2024-05-08 09:53 U:\SB_VST\22210006 VÄG 56\02_CAD\2_BHT\TRITDEF\VÄGPLAN\101T0220.DWG CHARLI TÖRNBLOM

XREF MODELL\T102\202 2023-11-21 09:40 MODELL\C109939 2023-10-27 09:52
MODELL\T102\202 2023-11-21 09:40 MODELL\C109952 2023-10-27 09:44
MODELL\T101\026 2023-11-28 15:50 MODELL\C109936 2023-11-21 07:34
MODELL\T101\026 2023-11-28 15:50 MODELL\C109936 2023-11-21 07:34
MODELL\T140\024 2023-11-21 09:47 MODELL\C109953 2023-11-27 09:51
MODELL\T140\024 2023-11-21 09:47 MODELL\C109953 2023-11-27 09:51
MODELL\C109955 2023-10-13 15:39
MODELL\C109955 2023-10-13 15:39
MODELL\C109952 2023-08-28 13:31
MODELL\C109952 2023-08-28 13:31
MODELL\C105554 2022-01-14 09:10
MODELL\C105554 2022-01-14 09:10
MODELL\C105528 2023-10-25 08:15
MODELL\C109931 2023-10-27 09:23
MODELL\C109931 2023-10-27 09:23
MODELL\C109931 2023-05-06 06:18
MODELL\C109931 2023-05-06 06:18
MODELL\C109937 2023-10-30 15:52
MODELL\C109937 2023-10-30 15:52
MODELL\C110201 2023-09-29 08:02
MODELL\C110201 2023-09-29 08:02
MODELL\C110199 2023-11-24 09:43
MODELL\C110199 2023-11-24 09:43
MODELL\C105932 2023-10-27 13:41
MODELL\C105932 2023-10-27 13:41

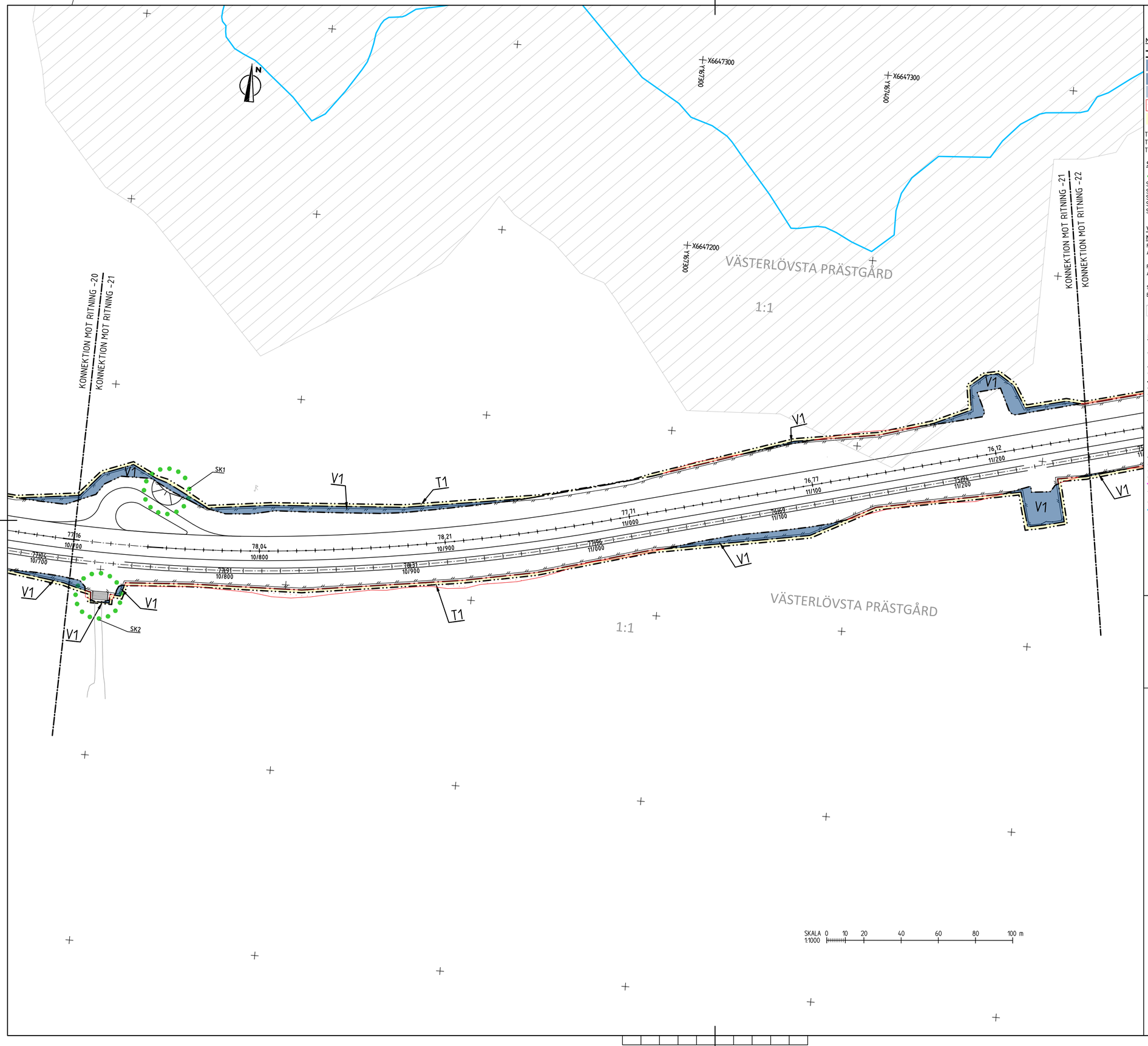

KOORDINATSYSTEM
PLANSYSTEM: SWEREF 99 16 30
HÖJDSYSTEM: RH 2000

FÖRKLARINGAR

MARKANSPRÅK SOM FASTSTÄLLS VIA VÄGPLAN

- GRÄNS FÖR VÄGOMRÅDE
- AVGRÄNSNING MELLAN OLIKA TYPER AV MARKANSPRÅK
- V1 — NYTT VÄGOMRÅDE MED VÄGRÄTT
- V2 — NYTT VÄGOMRÅDE INOM DETALJPLAN DÄR KOMMUN ÄR HUVUDMAN
- Vi — NYTT VÄGOMRÅDE MED INSKRÄNKT VÄGRÄTT
- AVGÅENDE VÄGOMRÅDE FRÅN TIDIGARE VÄGPLAN
- T — TILLFÄLLIG NYTTJANDERÄTT GÄLLER FRÅN BYGGSTART TILL 3 MÅNADER EFTER GODKÄND SLUTBESIKTNING OM INTE ANNAT ANGES

T1 - TILLFÄLLIG NYTTJANDERÄTT FÖR ARBETSOMRÅDE
T2 - TILLFÄLLIG NYTTJANDERÄTT FÖR ETABLERING OCH TILLFÄLLIGA UPPLAG, GÄLLER FRÅN BYGGSTART TILL 6 MÅNADER EFTER GODKÄND SLUTBESIKTNING

SKYDDSÅTGÄRDER

- MARKERING ELLER AVGRÄNSNING AV SKYDDÅTGÄRDER OCH FÖRSIKTIGHETSMÅTT

SK1 - VILTUTHOPP
SK2 - FÄRIST
SK3 - VILTTRUMMOR
SK4 - FASADÅTGÄRD
SK5 - ÅTGÄRD UTEPLATS

VERKSAMHETER/ÅTGÄRDER SOM UNDANTAS FRÅN FÖRBUD ENLIGT MILJÖBALKEN. GÄLLER I HELA PLANEN

FÖRBUDEN SOM AVSER VERKASAMHET ELLER ÅTGÄRD INOM GENERELLT BIOTOPSKYDDSOMRÅDE (7:11, 2 ST MB) GÄLLER INTE BYGGANDE AV ALLMÄN VÄG/JÄRNVÄG

FÖRBUDEN MOT ÅTGÄRDER INOM STRANDSKYDDSOMRÅDE (7:15 MB) GÄLLER INTE BYGGANDE AV ALLMÄN VÄG/JÄRNVÄG

SKYLDIGHET ATT GÖRA ANMÄLAN FÖR SAMRÅD ENLIGT 12:6 MB GÄLLER INTE FÖR DE VERKSAMHETER OCH ÅTGÄRDER SOM BEHÖVS FÖR ATT BYGGA VÄGEN OCH SOM FASTSTÄLLS OCH INGÅR I VÄGOMRÅDE FÖR ALLMÄN VÄG ELLER OMRÅDE FÖR TILLFÄLLIG NYTTJANDERÄTT

- STRANDSKYDD

NYTT

- 1/500 XXXX — STAKAD LINJE MED LÄNGDMÄTNING OCH HÖJDSÄTTNING
- VÄGKANT ASFALT
- VÄGKANT GRUS
- MITTBALKRÄCKE MED ENERGIUPPT. AVSLUT
- VÄGRÄCKE
- HANDLEDARE
- VILTSTÄNGSEL MED GRIND
- FÄRIST
- VILTUTHOPP

BEFINTLIGT

- FASTIGHETSGRÄNS
- TRAKTGRÄNS
- KVARTERSTRAKTGRÄNS
- DETALJPLANEGRÄNS
- PLANOMRÅDESGRÄNS
- LÄNSGRÄNS
- BÄCK/DIKE
- GÄRDET — KVARTERSTRAKTNAMN
- 1:16>1 /ISÄTRA — REGISTERNR/TRAKTNAMN
- BYGGNAD MED REGISTERNUMMER

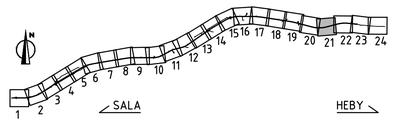

TYP AV PLAN	VÄGPLAN
GRANSKNINGSSTATUS / SYFTE	
HANDLINGSTYP	GRANSKNINGSHANDLING
DATUM	2024-05-29
LEVERANS / ÄNDRINGS-PM	
OBJEKT	MÖTESSEPARERING VÄG 56 SALA-HEBY
DELOMRÅDE / BANDEL	1 VÄG 56 SALA-HEBY
ANLÄGGNINGSDEL	01 VÄG 56
OBJEKTNUMMER / KM	161013
KONSTRUKTIONSNUMMER	
BESTÄLLARE	TRAFIKVERKET
LEVERANTÖR	Lektus
SKAPAD AV	C TÖRNBLOM
UPPDRAGSNUMMER	22210006
GODKÄND AV	M DELERYD
AVDELNING	VÄSTERÅS
RITNINGSTYP	PLANRITNING
TEKNIKOMRÅDE / INNEHÅLL	T VÄGUTFORMNING OCH TRAFIK
BESKRIVNING	PLANKARTA VÄG 56 KM 10/700-11/250
SKALA	1:1000
FORMAT	A1
FÖRVALTNINGSNUMMER	
RITNINGSNUMMER	101T0221
BLAD	21
NÄSTA BLAD	22
BET	

PLO: 2024-05-08 09:55 U:\SB_VST\22210006 VÄG 56\02_CAD\2_BHT\RITDER\VÄGPLAN\101T0221.DWG CHARLI TÖRNBLOM

XREF MODELL\T102202 2023-11-21 09:46 MODELL\C509528 2023-10-20 08:5
MODELL\T102201 2023-11-20 08:38 MODELL\C509501 2023-11-03 09:53
MODELL\T102106 2023-11-28 12:50 MODELL\X509301 2021-05-11 06:8
MODELL\T102104 2023-11-28 12:44 MODELL\X509302 2023-11-03 13:44
MODELL\T102004 2023-11-21 09:47 MODELL\C509707 2023-10-19 13:42
MODELL\C509505 2023-11-15 15:39 MODELL\T102001 2023-09-29 08:02
MODELL\C509503 2023-10-20 15:31 MODELL\T101909 2023-09-29 08:42
MODELL\C509502 2023-10-20 15:31 MODELL\T101039 2023-11-21 10:3
MODELL\C509504 2022-12-12 11:24 MODELL\C509505 2023-11-21 09:4
MODELL\C509504 2022-01-12 09:10 MODELL\C509302 2023-10-27 13:41
MODELL\X509304 2023-11-27 09:37

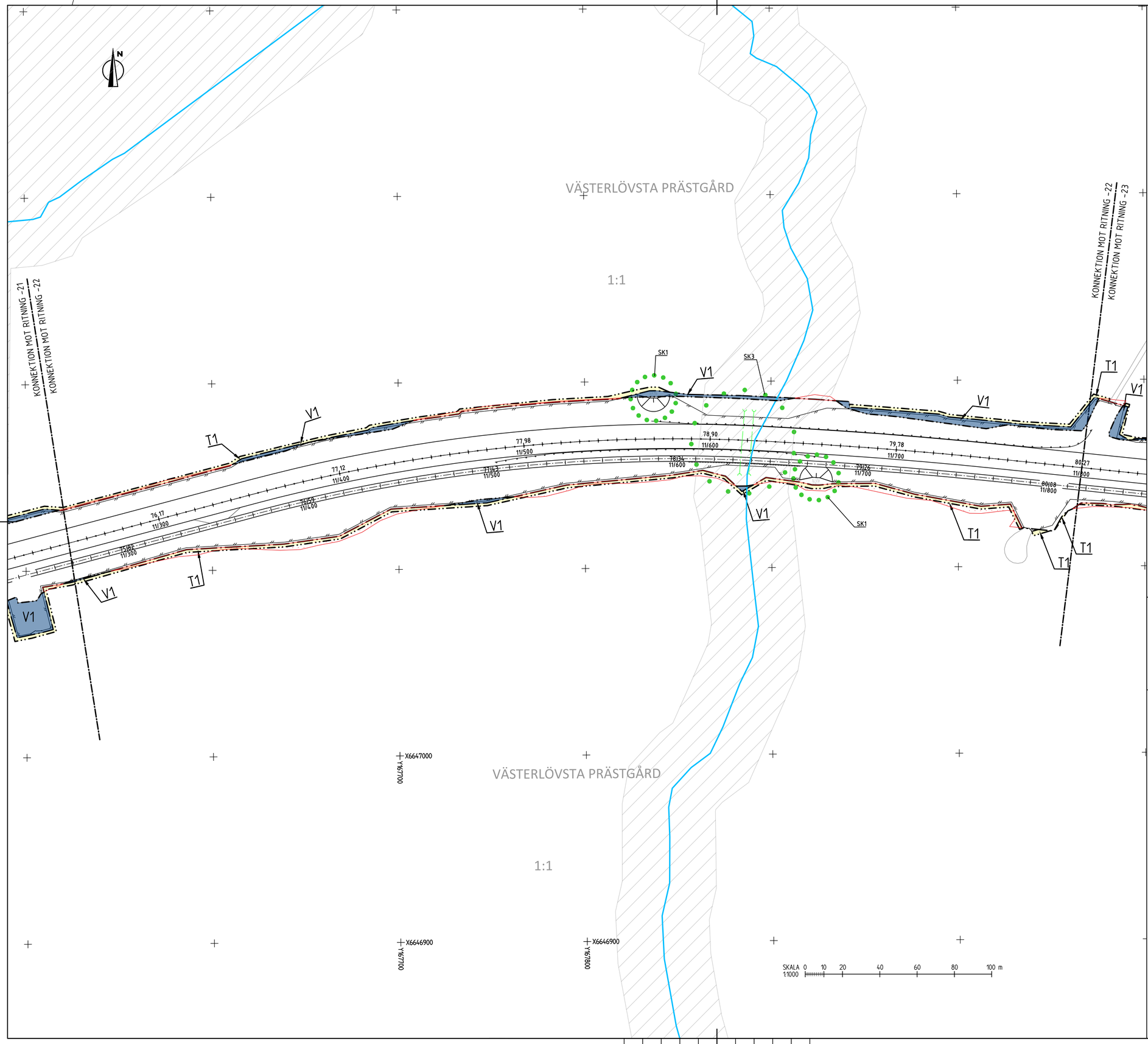

FÖRKLARINGAR

KOORDINATSYSTEM
PLANSYSTEM: SWEREF 99 16 30
HÖJDSYSTEM: RH 2000

MARKANSPRÅK SOM FASTSTÄLLS VIA VÄGPLAN

- GRÄNS FÖR VÄGOMRÅDE
- AVGRÄNSNING MELLAN OLIKA TYPER AV MARKANSPRÅK
- V1 — NYTT VÄGOMRÅDE MED VÄGRÄTT
- V2 — NYTT VÄGOMRÅDE INOM DETALJPLAN DÄR KOMMUN ÄR HUVUDMAN
- V_i — NYTT VÄGOMRÅDE MED INSKRÄNKT VÄGRÄTT
- AVGÅENDE VÄGOMRÅDE FRÅN TIDIGARE VÄGPLAN
- T — TILLFÄLLIG NYTTJANDERÄTT GÄLLER FRÅN BYGGSTART TILL 3 MÅNADER EFTER GODKÄND SLUTBESIKTNING OM INTE ANNAT ANGES

T1 - TILLFÄLLIG NYTTJANDERÄTT FÖR ARBETSOMRÅDE
T2 - TILLFÄLLIG NYTTJANDERÄTT FÖR ETABLERING OCH TILLFÄLLIGA UPPLAG, GÄLLER FRÅN BYGGSTART TILL 6 MÅNADER EFTER GODKÄND SLUTBESIKTNING

SKYDDSÅTGÄRDER

- MARKERING ELLER AVGRÄNSNING AV SKYDDÅTGÄRDER OCH FÖRSIKTIGHETSMÅTT

SK1 - VILTUTHOPP
SK2 - FÄRIST
SK3 - VILTTRUMMOR
SK4 - FASADÅTGÄRD
SK5 - ÅTGÄRD UTEPLATS

VERKSAMHETER/ÅTGÄRDER SOM UNDANTAS FRÅN FÖRBUD ENLIGT MILJÖBALKEN. GÄLLER I HELA PLANEN

FÖRBUDEN SOM AVSER VERKASAMHET ELLER ÅTGÄRD INOM GENERELLT BIOTOPSKYDDSOMRÅDE (7:11, 2 ST MB) GÄLLER INTE BYGGANDE AV ALLMÄN VÄG/JÄRNVÄG

FÖRBUDEN MOT ÅTGÄRDER INOM STRANDSKYDDSOMRÅDE (7:15 MB) GÄLLER INTE BYGGANDE AV ALLMÄN VÄG/JÄRNVÄG

SKYLDIGHET ATT GÖRA ANMÄLAN FÖR SAMRÅD ENLIGT 12:6 MB GÄLLER INTE FÖR DE VERKSAMHETER OCH ÅTGÄRDER SOM BEHÖVS FÖR ATT BYGGA VÄGEN OCH SOM FASTSTÄLLS OCH INGÅR I VÄGOMRÅDE FÖR ALLMÄN VÄG ELLER OMRÅDE FÖR TILLFÄLLIG NYTTJANDERÄTT

- STRANDSKYDD

NYTT

- 1/500 XXXX — STAKAD LINJE MED LÄNGDMÄTNING OCH HÖJDSÄTTNING
- VÄGKANT ASFALT
- VÄGKANT GRUS
- MITTBALKRÄCKE MED ENERGIUPPT. AVSLUT
- VÄGRÄCKE
- HANDLEDARE
- VILTSTÄNGSEL MED GRIND
- FÄRIST
- VILTUTHOPP

BEFINTLIGT

- FASTIGHETSGRÄNS
- TRAKTGRÄNS
- KVARTERSTRAKTGRÄNS
- DETALJPLANEGRÄNS
- PLANOMRÅDESGRÄNS
- LÄNSGRÄNS
- BÄCK/DIKE
- GÄRDET — KVARTERSTRAKTNAMN
- 1:16>1 /ISÄTRA — REGISTERNR/TRAKTNAMN
- BYGGNAD MED REGISTERNUMMER

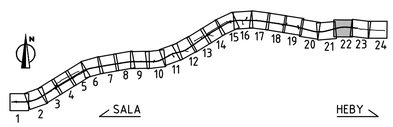

TYP AV PLAN	VÄGPLAN
GRANSKNINGSSTATUS / SYFFTE	
HANDLINGSTYP	GRANSKNINGSHANDLING
DATUM	2024-05-29
LEVERANS / ÄNDRINGS-PM	
OBJEKT	MÖTESSEPARERING VÄG 56 SALA-HEBY
DELOMRÅDE / BANDEL	1 VÄG 56 SALA-HEBY
ANLÄGGNINGSDEL	01 VÄG 56
OBJEKTNUMMER / KM	161013
KONSTRUKTIONSNUMMER	
BESTÄLLARE	TRAFIKVERKET
LEVERANTÖR	Lektus
SKAPAD AV	C TÖRNBLOM
UPPDRAGSNUMMER	22210006
GODKÄND AV	M DELERYD
AVDELNING	VÄSTERÅS
RITNINGSTYP	PLANRITNING
TEKNIKOMRÅDE / INNEHÅLL	T VÄGUTFORMNING OCH TRAFIK
BESKRIVNING	PLANKARTA VÄG 56 KM 11/250-11/800
SKALA	1:1000
FORMAT	A1
FÖRVALTNINGSNUMMER	
RITNINGSNUMMER	101T0222
BLAD	22
NÄSTA BLAD	23
BET	

PLO: 2024-05-08 09:56 U:\SB_VST\22210006 VÄG 56\02_CAD\2_BH\TIRTDEF\VÄGPLAN\101T0222.DWG CHARLI TÖRNBLOM

XREF MODELL\T102022 2023-11-21 09:40
MODELL\T101036 2023-11-28 08:38
MODELL\T101036 2023-11-28 12:50
MODELL\T101016 2023-11-21 09:47
MODELL\T102074 2023-11-21 09:47
MODELL\C009505 2023-11-29 15:39
MODELL\C009505 2023-11-29 15:39
MODELL\C009502 2023-11-30 15:31
MODELL\C009502 2023-11-30 15:31
MODELL\C009504 2022-11-14 09:10

MODELL\C009528 2023-10-25 08:15
MODELL\C009503 2023-11-29 09:53
MODELL\V009301 2021-05-06 06:18
MODELL\C009301 2023-11-29 09:22
MODELL\C009307 2023-11-30 13:54
MODELL\T102011 2023-11-29 08:02
MODELL\T102011 2023-11-29 08:02
MODELL\T102059 2023-11-21 10:43
MODELL\C009502 2023-11-30 15:34
MODELL\C009502 2023-11-27 13:41

MODELL\C009509 2023-11-29 09:52
MODELL\C009502 2023-11-30 15:44
MODELL\C009504 2023-11-27 13:34
MODELL\V009701 2023-11-29 09:49
MODELL\V009703 2023-11-27 12:16
MODELL\V009704 2023-11-27 09:37

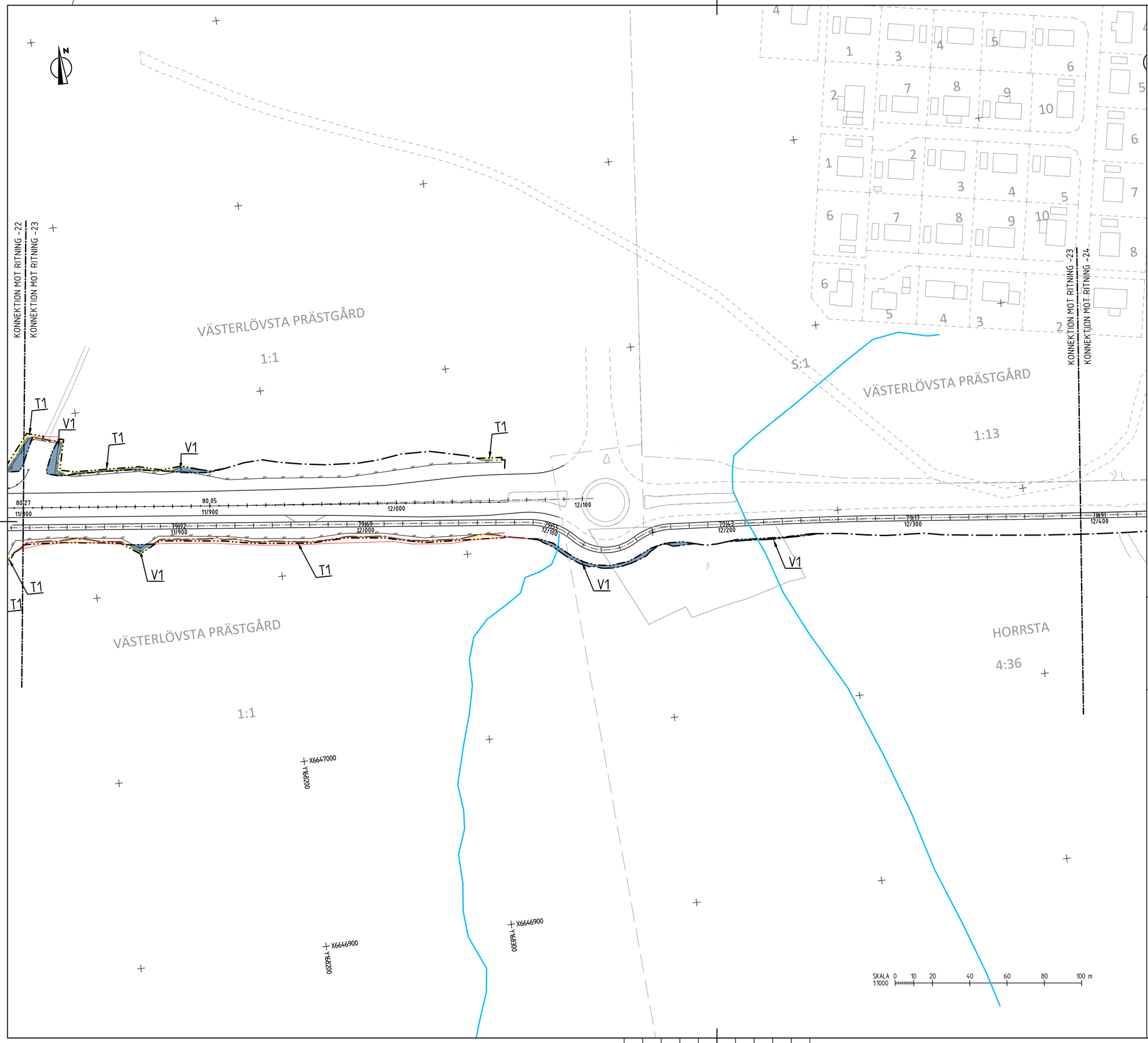

FÖRKLARINGAR

KOORDINATSYSTEM
PLANSYSTEM: SWEREF 99 16 30
HÖJDSYSTEM: RH 2000

MARKANSPRÅK SOM FASTSTÄLLS VIA VÄGPLAN

- GRÄNS FÖR VÄGOMRÅDE
- AVGRÄNSNING MELLAN OLIKA TYPER AV MARKANSPRÅK
- V1 — NYTT VÄGOMRÅDE MED VÄGRÄTT
- V2 — NYTT VÄGOMRÅDE INOM DETALJPLAN DÄR KOMMUN ÄR HUVUDMAN
- Vi — NYTT VÄGOMRÅDE MED INSKRÄNKT VÄGRÄTT
- AVGÅENDE VÄGOMRÅDE FRÅN TIDIGARE VÄGPLAN
- T — TILLFÄLLIG NYTTJANDERÄTT GÄLLER FRÅN BYGGSTART TILL 3 MÅNADER EFTER GODKÄND SLUTBESIKTNING OM INTE ANNAT ANGES

T1 - TILLFÄLLIG NYTTJANDERÄTT FÖR ARBETSOMRÅDE
T2 - TILLFÄLLIG NYTTJANDERÄTT FÖR ETABLERING OCH TILLFÄLLIGA UPPLAG, GÄLLER FRÅN BYGGSTART TILL 6 MÅNADER EFTER GODKÄND SLUTBESIKTNING

SKYDDSÅTGÄRDER

- MARKERING ELLER AVGRÄNSNING AV SKYDDÅTGÄRDER OCH FÖRSIKTIGHETSMÅTT

SK1 - VILTUTHOPP
SK2 - FÄRIST
SK3 - VILTTRUMMOR
SK4 - FASADÅTGÄRD
SK5 - ÅTGÄRD UTEPLATS

VERKSAMHETER/ÅTGÄRDER SOM UNDANTAS FRÅN FÖRBUD ENLIGT MILJÖBALKEN. GÄLLER I HELA PLANEN

FÖRBUDEN SOM AVSER VERKASAMHET ELLER ÅTGÄRD INOM GENERELLT BIOTOPSKYDDSOMRÅDE (7:11, 2 ST MB) GÄLLER INTE BYGGANDE AV ALLMÄN VÄG/JÄRNVÄG

FÖRBUDEN MOT ÅTGÄRDER INOM STRANDSKYDDSOMRÅDE (7:15 MB) GÄLLER INTE BYGGANDE AV ALLMÄN VÄG/JÄRNVÄG

SKYLDIGHET ATT GÖRA ANMÄLAN FÖR SAMRÅD ENLIGT 12:6 MB GÄLLER INTE FÖR DE VERKSAMHETER OCH ÅTGÄRDER SOM BEHÖVS FÖR ATT BYGGA VÄGEN OCH SOM FASTSTÄLLS OCH INGÅR I VÄGOMRÅDE FÖR ALLMÄN VÄG ELLER OMRÅDE FÖR TILLFÄLLIG NYTTJANDERÄTT

- STRANDSKYDD

NYTT

- 1/500 XXXX — STAKAD LINJE MED LÄNGDMÄTNING OCH HÖJDSÄTTNING
- VÄGKANT ASFALT
- VÄGKANT GRUS
- MITTBALKRÄCKE MED ENERGIUPPT. AVSLUT
- VÄGRÄCKE
- HANDLEDARE
- VILTSTÄNGSEL MED GRIND
- FÄRIST
- VILTUTHOPP

BEFINTLIGT

- FASTIGHETSGRÄNS
- TRAKTGRÄNS
- KVARTERSTRAKTGRÄNS
- DETALJPLANEGRÄNS
- PLANOMRÅDESGRÄNS
- LÄNSGRÄNS
- BÄCK/DIKE
- GÄRDET — KVARTERSTRAKTNAMN
- 1:16>1 /ISATRA — REGISTERNR/TRAKTNAMN
- BYGGNAD MED REGISTERNUMMER

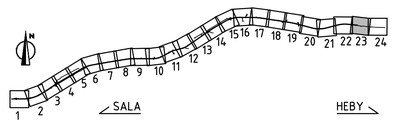

TYP AV PLAN	VÄGPLAN
GRANSKNINGSSTATUS / SYFTE	
HANDLINGSTYP	GRANSKNINGSHANDLING
DATUM	2024-05-29
LEVERANS / ÄNDRINGS-PM	
OBJEKT	MÖTESSEPARERING VÄG 56 SALA-HEBY
DELOMRÅDE / BANDEL	1 VÄG 56 SALA-HEBY
ANLÄGGNINGSDEL	01 VÄG 56
OBJEKTNUMMER / KM	161013
KONSTRUKTIONSNUMMER	
BESTÄLLARE	TRAFIKVERKET
LEVERANTÖR	Lektus
SKAPAD AV	C TÖRNBLOM
UPPDRAGSNUMMER	22210006
GODKÄND AV	M DELERYD
AVDELNING	VÄSTERÅS
RITNINGSTYP	PLANRITNING
TEKNIKOMRÅDE / INNEHÅLL	T VÄGUTFORMNING OCH TRAFIK
BESKRIVNING	PLANKARTA VÄG 56 KM 11/800-12/390
SKALA	1:1000
FORMAT	A1
FÖRVALTNINGSNUMMER	
RITNINGSNUMMER	101T0223
BLAD	23
NÄSTA BLAD	24
BET	

PLO: 2024-05-08 09:57 U:\SB_VST\22210006 VÄG 56\02_CAD\2_BHT\RITTDEF\VÄGPLAN\101T0223.DWG CHARLI TÖRNBLOM

XREF MODELLYT\020202 2023-11-01 08:40 MODELLC\009528 2023-10-25 08:55 MODELLV\009302 2023-10-27 09:41
MODELLYT\020202 2023-11-01 08:38 MODELLC\009531 2024-01-22 09:23 MODELLV\009302 2023-10-27 09:42
MODELLYT\010206 2023-11-28 10:50 MODELLV\009931 2023-05-06 08:08 MODELLV\009932 2023-11-23 11:42
MODELLYT\010206 2023-11-28 10:50 MODELLV\009931 2023-11-24 11:24 MODELLV\009932 2023-11-23 11:44
MODELLYT\010206 2023-11-27 09:47 MODELLV\009937 2023-10-30 11:42 MODELLV\009936 2023-11-21 09:35
MODELLYT\010206 2023-11-20 09:47 MODELLV\009937 2023-10-30 11:42
MODELLYT\010204 2023-11-20 09:27 MODELLT\010201 2023-09-29 08:03
MODELLC\009595 2023-07-03 12:37 MODELLT\010201 2023-11-24 09:43
MODELLC\009595 2023-08-09 13:31 MODELLT\010399 2023-11-24 09:43
MODELLC\009502 2023-08-09 13:31 MODELLC\009546 2023-10-25 08:55
MODELLC\009503 2023-08-25 12:20 MODELLC\009366 2023-11-21 07:34
MODELLC\009504 2022-01-14 09:10

— —

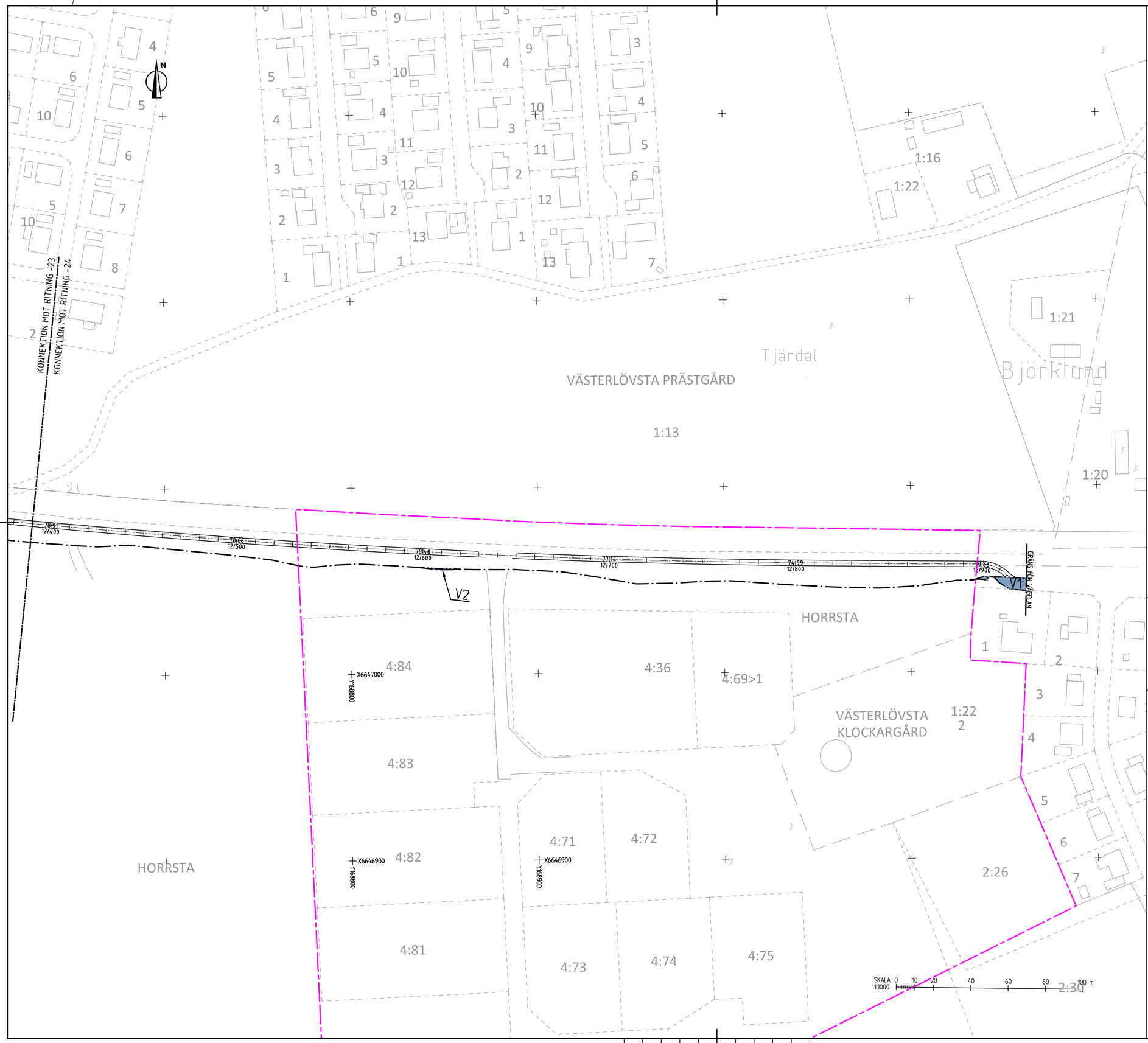

KOORDINATSYSTEM
PLANSYSTEM: SWEREF 99 16 30
HÖJDSYSTEM: RH 2000

FÖRKLARINGAR

MARKANSPRÅK SOM FASTSTÄLLS VIA VÄGPLAN

- GRÄNS FÖR VÄGOMRÅDE
- AVGRÄNSNING MELLAN OLIKA TYPER AV MARKANSPRÅK
- V1 — NYTT VÄGOMRÅDE MED VÄGRÄTT
- V2 — NYTT VÄGOMRÅDE INOM DETALJPLAN DÄR KOMMUN ÄR HUVUDMAN
- Vi — NYTT VÄGOMRÅDE MED INSKRÄNKT VÄGRÄTT
- AVGÅENDE VÄGOMRÅDE FRÅN TIDIGARE VÄGPLAN
- T — TILLFÄLLIG NYTTJANDERÄTT GÄLLER FRÅN BYGGSTART TILL 3 MÅNADER EFTER GODKÄND SLUTBESIKTNING OM INTE ANNAT ANGES

T1 - TILLFÄLLIG NYTTJANDERÄTT FÖR ARBETSOMRÅDE
T2 - TILLFÄLLIG NYTTJANDERÄTT FÖR ETABLERING OCH TILLFÄLLIGA UPPLAG, GÄLLER FRÅN BYGGSTART TILL 6 MÅNADER EFTER GODKÄND SLUTBESIKTNING

SKYDDSÅTGÄRDER

- MARKERING ELLER AVGRÄNSNING AV SKYDDÅTGÄRDER OCH FÖRSIKTIGHETSMÅTT

SK1 - VILTUTHOPP
SK2 - FÄRIST
SK3 - VILTTRUMMOR
SK4 - FASADÅTGÄRD
SK5 - ÅTGÄRD UTEPLATS

VERKSAMHETER/ÅTGÄRDER SOM UNDANTAS FRÅN FÖRBUD ENLIGT MILJÖBALKEN. GÄLLER I HELA PLANEN

FÖRBUDEN SOM AVSER VERKASAMHET ELLER ÅTGÄRD INOM GENERELLT BIOTOPSKYDDSOMRÅDE (7:11, 2 ST MB) GÄLLER INTE BYGGANDE AV ALLMÄN VÄG/JÄRNVÄG

FÖRBUDEN MOT ÅTGÄRDER INOM STRANDSKYDDSOMRÅDE (7:15 MB) GÄLLER INTE BYGGANDE AV ALLMÄN VÄG/JÄRNVÄG

SKYLDIGHET ATT GÖRA ANMÄLAN FÖR SAMRÅD ENLIGT 12:6 MB GÄLLER INTE FÖR DE VERKSAMHETER OCH ÅTGÄRDER SOM BEHÖVS FÖR ATT BYGGA VÄGEN OCH SOM FASTSTÄLLS OCH INGÅR I VÄGOMRÅDE FÖR ALLMÄN VÄG ELLER OMRÅDE FÖR TILLFÄLLIG NYTTJANDERÄTT

- STRANDSKYDD

NYTT

- 1/500 XXXX — STAKAD LINJE MED LÄNGDMÄTNING OCH HÖJDSÄTTNING
- VÄGKANT ASFALT
- VÄGKANT GRUS
- MITTBALKRÄCKE MED ENERGIUPPT. AVSLUT
- VÄGRÄCKE
- HANDLEDARE
- VILTSTÄNGSEL MED GRIND
- FÄRIST
- VILTUTHOPP

BEFINTLIGT

- FASTIGHETSGRÄNS
- TRAKTGRÄNS
- KVARTERSTRAKTGRÄNS
- DETALJPLANEGRÄNS
- PLANOMRÅDESGRÄNS
- LÄNSGRÄNS
- BÄCK/DIKE
- GÄRDET — KVARTERSTRAKTNAMN
- 1:16>1 /ISÄTRA — REGISTERNR/TRAKTNAMN
- BYGGNAD MED REGISTERNUMMER

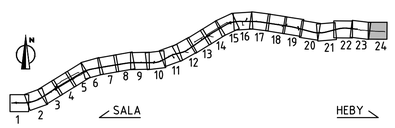

TYP AV PLAN	VÄGPLAN
GRANSKNINGSSTATUS / SYFTE	
HANDLINGSTYP	GRANSKNINGSHANDLING
DATUM: 2024-05-29	LEVERANS / ÄNDRINGS-PM
OBJEKT	MÖTESSEPARERING VÄG 56 SALA-HEBY
DELOMRÅDE / BANDEL	1 VÄG 56 SALA-HEBY
ANLÄGGNINGSDEL	01 VÄG 56
OBJEKTNUMMER / KM: 161013	KONSTRUKTIONSNUMMER
BESTÄLLARE: TRAFIKVERKET	LEVERANTÖR: Lektus
SKAPAD AV: C TÖRNBLOM	UPPDRAGSNUMMER: 22210006
GODKÄND AV: M DELERYD	AVDELNING: VÄSTERÅS
RITNINGSTYP	PLANRITNING
TEKNIKOMRÅDE / INNEHÅLL	T VÄGUTFORMNING OCH TRAFIK
BESKRIVNING	PLANKARTA VÄG 56 KM 12/390-12/920
SKALA: 1:1000	FORMAT: A1 / FÖRVALTNINGSNUMMER
RITNINGSNUMMER: 101T0224	BLAD: 24 / NÄSTA BLAD: - / BET

PLO: 2024-05-08 09:58 U:\SB_VST\22210006 VÄG 56\02_CADX2_BHITRITDEF\VÄGPLAN\101T0224.DWG CHARLI TÖRNBLOM

XREF MODELL\T020202 2023-11-21 09:40 MODELL\T020202 2023-11-21 09:40 MODELL\T010206 2023-11-28 10:50 MODELL\T010206 2023-11-28 10:50 MODELL\T140204 2023-11-21 09:47 MODELL\T140204 2023-11-21 09:47 MODELL\T009905 2023-07-03 15:39 MODELL\T009905 2023-07-03 15:39 MODELL\T009903 2023-08-28 15:31 MODELL\T009903 2023-08-28 15:31 MODELL\T009504 2022-01-14 09:10 MODELL\T009504 2022-01-14 09:10 MODELL\T009302 2023-10-27 13:41 MODELL\T009302 2023-10-27 13:41 MODELL\T009302 2023-11-03 13:44 MODELL\T009302 2023-11-03 13:44 MODELL\T009304 2023-11-27 09:35 MODELL\T009304 2023-11-27 09:35 MODELL\T009528 2023-10-25 08:15 MODELL\T009528 2023-10-25 08:15 MODELL\T009531 2023-05-26 08:53 MODELL\T009531 2023-05-26 08:53 MODELL\T009391 2023-05-06 06:18 MODELL\T009391 2023-05-06 06:18 MODELL\T009307 2023-11-30 15:32 MODELL\T009307 2023-11-30 15:32 MODELL\T010201 2023-09-29 08:02 MODELL\T010201 2023-09-29 08:02 MODELL\T010209 2023-11-24 09:13 MODELL\T010209 2023-11-24 09:13 MODELL\T009506 2023-11-21 07:34 MODELL\T009506 2023-11-21 07:34