

KOORDINATSYSTEM
 PLANSYSTEM: SWEREF 99 12 00
 HÖJDSYSTEM: RH 2000

TECKENFÖRKLARING

- MARKANSPRÅK
- · — · — · — Gräns för vägområde
 - - - - - Avgränsning mellan olika typer av markanspråk
 - V Nytt vägområde med vägrätt

SKYDDSÅTGÄRDER OCH FÖRSIKTIGHETSÅTT
Sk1 Alla trummor ska konstrueras så att de inte utgör vandringshinder.

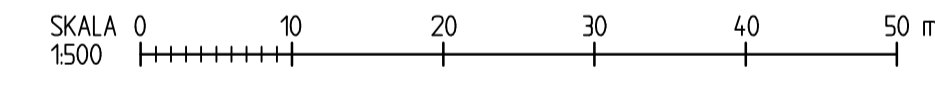
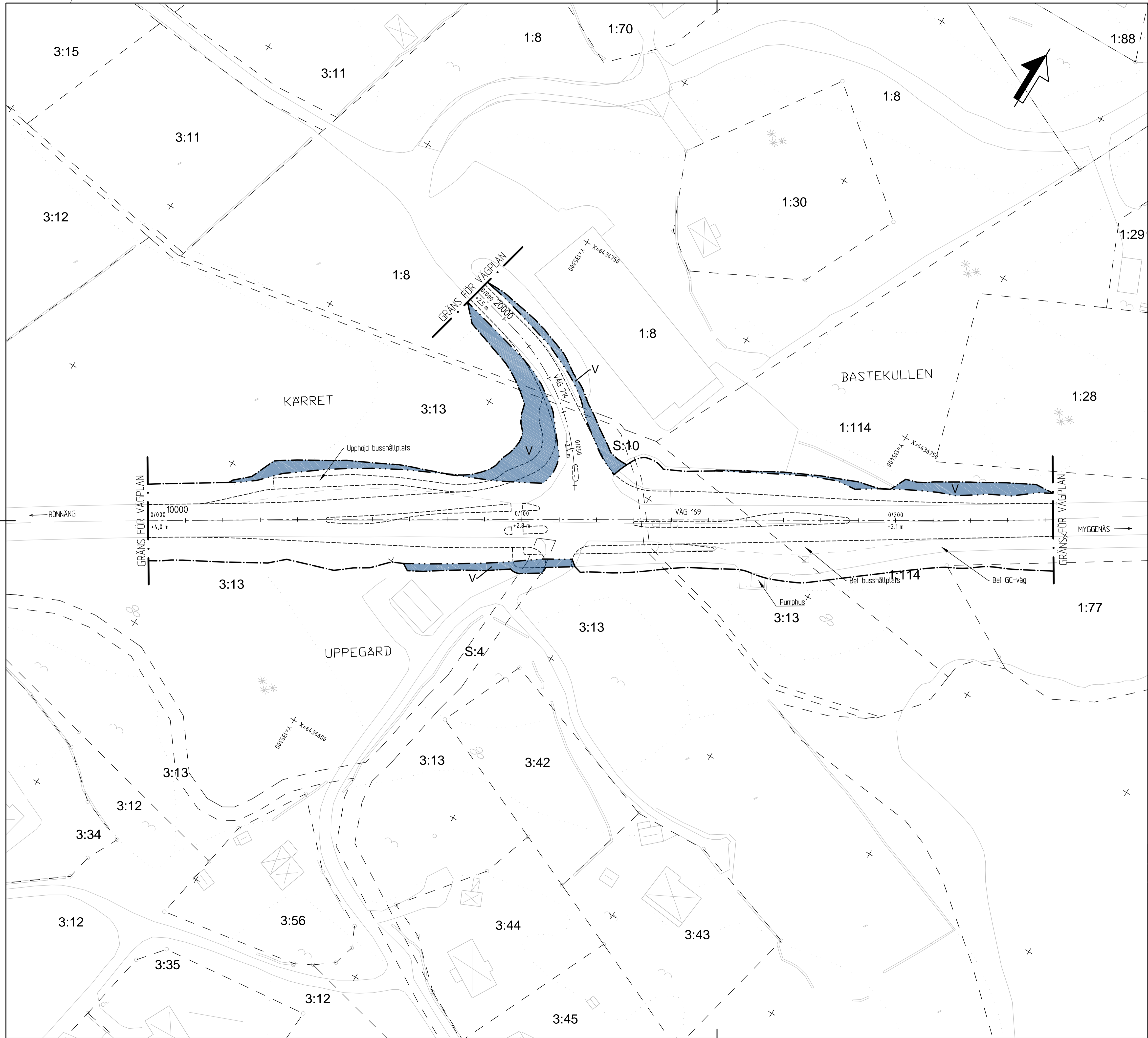

VERKSAMHETER SOM UNDTAS FRÅN FÖRBUD ENLIGT MILJÖBALKEN

Förbud som avser verksamhet eller åtgärd inom biotopskyddsområde (7:11 2 st) MB) gäller inte byggande av allmän väg.

- ÖVRIGA BETECKNINGAR PÅ PLANKARTAN
- 0/000 Ny väg, vägbankar, längdmåtningsstreck och höjdsättning
 - +1.00 m
 - · — Fastighetsgräns
 - Fastighetsbeteckning
 - Traktsnamn
 - Bostad
 - Övrig byggnad

1:27 UPPEGÅRD

□



REV	ANT	ÄNDRINGEN AVSER	GOBK	DATUM	VV DATUM	VV DIARENUMMER
VÄGPLAN						
			GRANSKNINGSHANDLING VÄG 169/714, KORSNINGEN RÖNNÄNG-MYGGENÅS			
ÅF INFRASTRUCTURE Grafiska vägen 2 Box 1551 401 51 Göteborg Tel: 010-505 00 00 www.afconsult.com			TJÖRNS KOMMUN PLANKARTA			
UPPDRAGSANSVARIG	M STRÖBY	UPPDRAGSNUMMER	569440	FORMAT	A1	SKALA
KONSTRUKTÖR	O MÄNSSON	GRANSK	M STRÖBY	RISSNR	101T0201	1:500
GÖTEBORG	2018-03-21	OBJEKT NR	133060	RISSNR	101T0201	REV

2018-05-11 16:20 W:\569440 - MYGGENÅS DETALJPROJEKTERING - 27003-VB-RITNINGAR\PLAN\101T0201DWG ELOFSSON JOSEFINE