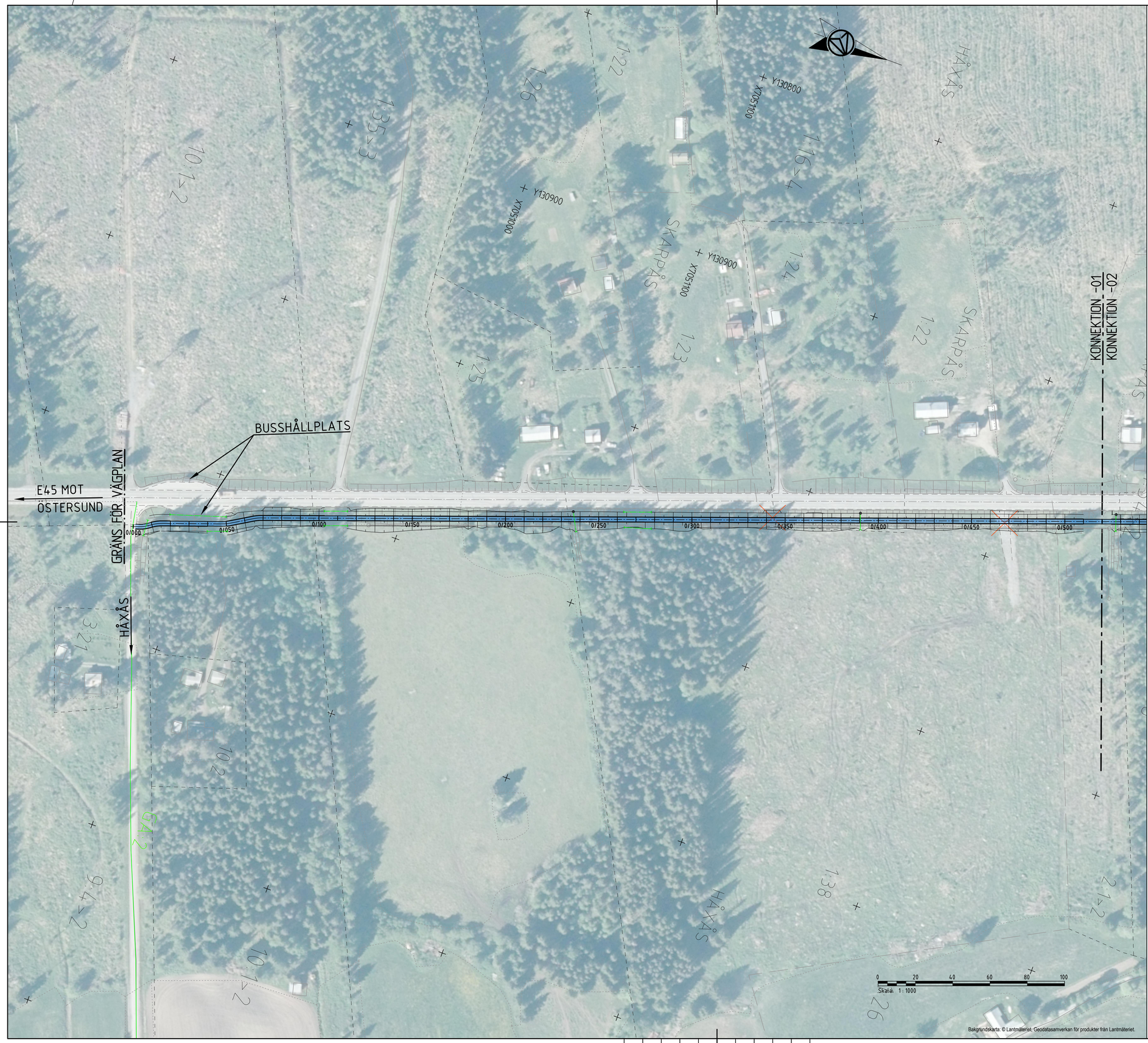

FÖRKLARING

NYA ANLÄGGNINGAR

- Y/YYY — Ny gcm-väg, vägkanter, med längdmätning
- Gång-, cykel och mopedväg
- Ny dagvattenledning
- Ny trumma
- Ny rännstensbrunn
- Ny kupolbrunn
- Gc-räcke
- Väganslutning till befintlig allmän väg som stängs genom särskilt beslut

FÖLJANDE PLATSER SKA BELYSAS

Ny vägbelysning upprättas från KM 0/960 - 2/150

ÖVRIGA BETECKNINGAR PÅ ILLUSTRATIONSKARTAN

Grundkartan daterad till 2023-09-08.

- Fastighetsgräns
- Traktgräns
- 1:34>2 — Fastighetsbeteckning
- HÅXÅS — Traktnamn
- NNNN-NN/N — Ledningsrätt
- NNNN-NN/N — Servitut
- GA:N — Gemensamhetsanläggning
- Byggnad
- Vägkant
- Staket
- Häck
- E — Kraftledning
- T — Teleledning
- Ägoslagsgräns
- NB — Brunn
- Vägmärke/skylt
- Träd

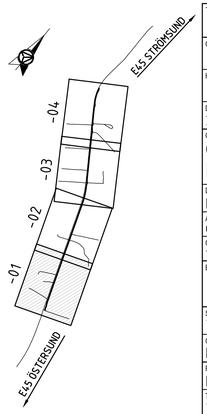

ORIENTERINGSFIGUR

KOORDINATSYSTEM

PLAN: SWEREF 99 15 45
HÖJD: RH2000

TYP AV PLAN	VÄGPLAN
GRANSKNINGSSTATUS / SYFTE	FÖR FASTSTÄLLELSE
HANDLINGSTYP	FASTSTÄLLELSEHANDLING
DATUM: 2024-02-15	LEVERANS / ÄNDRINGS-PM
OBJEKT	GCM-VÄG GENOM HAMMERDAL, E45
DELOMRÅDE / BANDEL	ENSKILD VÄG MOT HÅXÅS - ÅSGATAN
ANLÄGGNINGDEL	GCM-VÄG
OBJEKTNUMMER / KM: 174453	KONSTRUKTIONSNUMMER: TRV2022/4478
BESTÄLLARE: TRAFIKVERKET	LEVERANTÖR: AFRY
SKAPAD AV: T JOHANSSON	UPPDRAGSNUMMER: 211941
GODKÄND AV: H JOHANSSON	AVDELNING: INFRA
RITNINGSTYP	ILLUSTRATIONSKARTA
TEKNIKOMRÅDE / INNEHÅLL	T VÄGUTFORMNING OCH TRAFIK
BESKRIVNING	KM 0/000 - 0/520
SKALA: 1:1000	FORMAT: A1
FÖRVALTNINGSNUMMER	
RITNINGSNUMMER: 2 01 T 05 01	BLAD / NÄSTA BLAD / BET

PLO: 2024-02-16 1:24 X:\1-PRJ\SE\211924 E45 GC-VÄG HALLVIKEN SAMT HAMMERDAL, PLAN\ÄGGNINGSPROCESS 138425\02_CAD\2_HAMMERDAL\T\RITDEF\20\T0501.DWG TOBIAS JOHANSSON

XREF:



Bakgrundskarta: © Lantmäteriet, Geodatasamverkan för produkter från Lantmäteriet.

FÖRKLARING

NYA ANLÄGGNINGAR

- Ny gcm-väg, vägkanter, med längdmätning (Y/YYY)
- Gång-, cykel och mopedväg
- Ny dagvattenledning
- Ny trumma
- Ny rännstensbrunn
- Ny kupolbrunn
- Gc-räcke
- Väganslutning till befintlig allmän väg som stängs genom särskilt beslut

FÖLJANDE PLATSER SKA BELYSAS

Ny vägbelysning upprättas från KM 0/960 - 2/150

ÖVRIGA BETECKNINGAR PÅ ILLUSTRATIONSKARTAN

Grundkartan daterad till 2023-09-08.

- Fastighetsgräns
- Traktgräns
- 1:34×2 — Fastighetsbeteckning
- HÅXÅS — Traktnamn
- NNNN-NN/N — Ledningsrätt
- NNNN-NN/N — Servitut
- GA:N — Gemensamhetsanläggning
- Byggnad
- Vägkant
- Staket
- Häck
- E — Kraftledning
- T — Teleledning
- Ägoslagsgräns
- NB — Brunn
- Vägmärke/skylt
- Träd

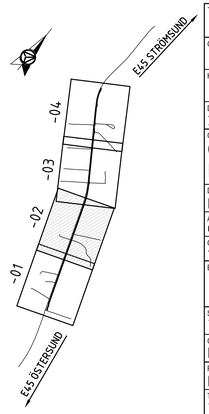

ORIENTERINGSFIGUR

KOORDINATSYSTEM

PLAN: SWEREF 99 15 45
HÖJD: RH2000

TYP AV PLAN	VÄGPLAN
GRANSKNINGSSTATUS / SYFTE	FÖR FASTSTÄLLELSE
HANDLINGSTYP	FASTSTÄLLELSEHANDLING
DATUM: 2024-02-15	LEVERANS / ÄNDRINGS-PM
OBJEKT	GCM-VÄG GENOM HAMMERDAL, E45
DELOMRÅDE / BANDEL	ENSKILD VÄG MOT HÅXÅS - ÅSGATAN
ANLÄGGNINGSDEL	GCM-VAG
OBJEKTNUMMER / KM: 174453	KONSTRUKTIONSNUMMER: TRV2022/4478
BESTÄLLARE: TRAFIKVERKET	LEVERANTÖR: AFRY
SKAPAD AV: T JOHANSSON	UPPDRAGSNUMMER: 211941
GODKÄND AV: H JOHANSSON	AVDELNING: INFRA
RITNINGSTYP	ILLUSTRATIONSKARTA
TEKNIKOMRÅDE / INNEHÅLL	T VÄGUTFORMNING OCH TRAFIK
BESKRIVNING	KM 0/520 - 1/080
SKALA: 1:1000 / FORMAT: A1	FÖRVALTNINGSNUMMER
RITNINGSNUMMER: 2 01 T 05 02	BLAD / NÄSTA BLAD / BET

TOBIAS JOHANSSON

PLO: 2024-02-16 11:25 X:\1-PRJ\SEX21924 E45 GC-VÄG HALLVIKEN SAMT HAMMERDAL, PLANLÄGGNINGSPROCESS 138425\02_CAD\2_HAMMERDAL\T\RITDEF\201T0502.DWG

XREF

FÖRKLARING

NYA ANLÄGGNINGAR

- Y/YYY — Ny gcm-väg, vägkanter, med längdmätning
- Gång-, cykel och mopedväg
- Ny dagvattenledning
- Ny trumma
- Ny rännstensbrunn
- Ny kupolbrunn
- Gc-räcke
- Väganslutning till befintlig allmän väg som stängs genom särskilt beslut

FÖLJANDE PLATSER SKA BELYSAS

Ny vägbelysning upprättas från KM 0/960 - 2/150

ÖVRIGA BETECKNINGAR PÅ ILLUSTRATIONSKARTAN

Grundkartan daterad till 2023-09-08.

- Fastighetsgräns
- Traktgräns
- 1:34>2 — Fastighetsbeteckning
- HÅXÅS — Traktnamn
- NNNN-NN/N — Ledningsrätt
- NNNN-NN/N — Servitut
- GA:N — Gemensamhetsanläggning
- Byggnad
- Vägkant
- Staket
- Häck
- E — Kraftledning
- T — Teleledning
- Ägoslagsgräns
- NB — Brunn
- Vägmärke/skylt
- Träd

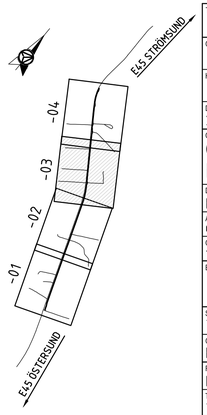

ORIENTERINGSFIGUR

KOORDINATSYSTEM

PLAN: SWEREF 99 15 45
HÖJD: RH2000

TYP AV PLAN	VÄGPLAN
GRANSKNINGSSTATUS / SYFTE	FÖR FASTSTÄLLELSE
HANDLINGSTYP	FASTSTÄLLELSEHANDLING
DATUM: 2024-02-15	LEVERANS / ÄNDRINGS-PM
OBJEKT	GCM-VÄG GENOM HAMMERDAL, E45
DELOMRÅDE / BANDEL	ENSKILD VÄG MOT HÅXÅS - ÅSGATAN
ANLÄGGNINGDEL	GCM-VÄG
OBJEKTNUMMER / KM: 174453	KONSTRUKTIONSNUMMER: TRV2022/4478
BESTÄLLARE: TRAFIKVERKET	LEVERANTÖR: AFRY
SKAPAD AV: T JOHANSSON	UPPDRAGSNUMMER: 211941
GODKÄND AV: H JOHANSSON	AVDELNING: INFRA
RITNINGSTYP	ILLUSTRATIONSKARTA
TEKNIKOMRÅDE / INNEHÅLL	T VÄGUTFORMNING OCH TRAFIK
BESKRIVNING	KM 1/080 - 1/630
SKALA: 1:1000 / FORMAT: A1	FÖRVALTNINGSNUMMER
RITNINGSNUMMER: 2 01 T 05 03	BLAD / NÄSTA BLAD / BET

PLO: 2024-02-16 11:26 X:\1-PRJ\SE\211924 E45 GC-VÄG HALLVIKEN SAMT HAMMERDAL_PLANLÄGGNINGSPROCESS 138425\02_CAD\2_HAMMERDAL\T\RITDEF\201T0503.DWG TOBIAS JOHANSSON

XREF

VM174453VP, ankomst 2024-02-16, ver 6, jobb 30

FÖRKLARING

NYA ANLÄGGNINGAR

- Y/YYY — Ny gcm-väg, vägkanter, med längdmätning
- Gång-, cykel och mopedväg
- Ny dagvattenledning
- Ny trumma
- Ny rännstensbrunn
- Ny kupolbrunn
- Gc-räcke
- Väganslutning till befintlig allmän väg som stängs genom särskilt beslut

FÖLJANDE PLATSER SKA BELYSAS

Ny vägbelysning upprättas från KM 0/960 - 2/150

ÖVRIGA BETECKNINGAR PÅ ILLUSTRATIONSKARTAN

Grundkartan daterad till 2023-09-08.

- Fastighetsgräns
- Traktgräns
- 1:34>2 — Fastighetsbeteckning
- HÅXÅS — Traktnamn
- NNNN-NN/N — Ledningsrätt
- NNNN-NN/N — Servitut
- GA:N — Gemensamhetsanläggning
- Byggnad
- Vägkant
- Staket
- Häck
- E — Kraftledning
- T — Teleledning
- Ägoslagsgräns
- NB — Brunn
- Vägmärke/skylt
- Träd

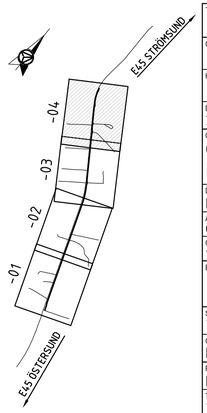

ORIENTERINGSFIGUR

KOORDINATSYSTEM

PLAN: SWEREF 99 15 45
HÖJD: RH2000

TYP AV PLAN	VÄGPLAN
GRANSKNINGSSTATUS / SYFFTE	FÖR FASTSTÄLLELSE
HANDLINGSTYP	FASTSTÄLLELSEHANDLING
DATUM: 2024-02-15	LEVERANS / ÄNDRINGS-PM
OBJEKT	GCM-VÄG GENOM HAMMERDAL, E45
DELOMRÅDE / BANDEL	ENSKILD VÄG MOT HÅXÅS - ÅSGATAN
ANLÄGGNINGSDEL	GCM-VÄG
OBJEKTNUMMER / KM: 174453	KONSTRUKTIONSNUMMER: TRV2022/4478
BESTÄLLARE: TRAFIKVERKET	LEVERANTÖR: AFRY
SKAPAD AV: T JOHANSSON	UPPDRAGSNUMMER: 211941
GODKÄND AV: H JOHANSSON	AVDELNING: INFRA
RITNINGSTYP	ILLUSTRATIONSKARTA
TEKNIKOMRÅDE / INNEHÅLL	T VÄGUTFORMNING OCH TRAFIK
BESKRIVNING	KM 1/630 - 2/150
SKALA: 1:1000 / FORMAT: A1	FÖRVALTNINGSNUMMER
RITNINGSNUMMER: 2 01 T 05 04	BLAD / NÄSTA BLAD / BET

PLO: 2024-02-16 11:23 X:\1-PRJ\SE\211924 E45 GC-VÄG HALLVIKEN SAMT HAMMERDAL, PLAN\ÄGGNINGSPROCESS 138425\02_CAD\2_HAMMERDAL\T\RITDEF\20ITO504.DWG TOBIAS JOHANSSON

XREF