NYKYRKA - BRATTEBROBACKE

© Lantmäteriet, dnr 109-201/2667

TECKENFÖRKLARING

- Bro/Port
- Rörbro
- Vändplan
- Anslutning stängs
- Höger av och på
- Vägalternativ 2
- Ny anslutning/väg
- Korridor alternativ 2
- GC kompletterande
- GC på befintlig väg
- Länsgräns
- Traktgräns
- Fastighetsgräns
- Fastighetsstrand
- Allmän väg, klass I
- Allmän väg, klass II
- Allmän väg, klass III
- Allmän väg, skilda körbanor, körbanemitt
- Bilväg/gata
- Sämre bilväg
- Traktorväg
- Cykelväg
- Gångstig
- Underfart/tunnel
- Bäck/dike
- Vattendrag under markyta
- Sankmark
- Sankmark, svårframkomlig
- Vatten
- Åker
- Annan öppen mark
- Barr- och blandskog
- Lövskog

N

0 500 1 000 meter

BLADINDELNING:

KOORDINATSYSTEM I PLAN: SWEREF 99 15 00

REV	ANT	ÄNDRINGEN AVSER	GODK	DATUM	TRV DATUM	TRV DIARIENUMMER

VÄGPLAN

SAMRÅDSHANDLING

TRAFIKVERKET

EQC GROUP

VÄG 50
NYKYRKA - BRATTEBROBACKE

Sektion: km 0/000-5/500

ÖVERSIKT VÄGALTERNATIV 2

UPPDRAGSANSVARIG	UPPDRAGSNR		
A BROBERG	1014033		
KONSTR	GRANSK	KONSTBYGGNADSNR	FORMAT / SKALA
H OSKARSSON	M BERGGREN		A3XL / 1:10 000
ORT	DATUM	OBJEKTNR	RITNINGSNR / REV
ÖREBRO	2015-06-01	107032	BLAD 1

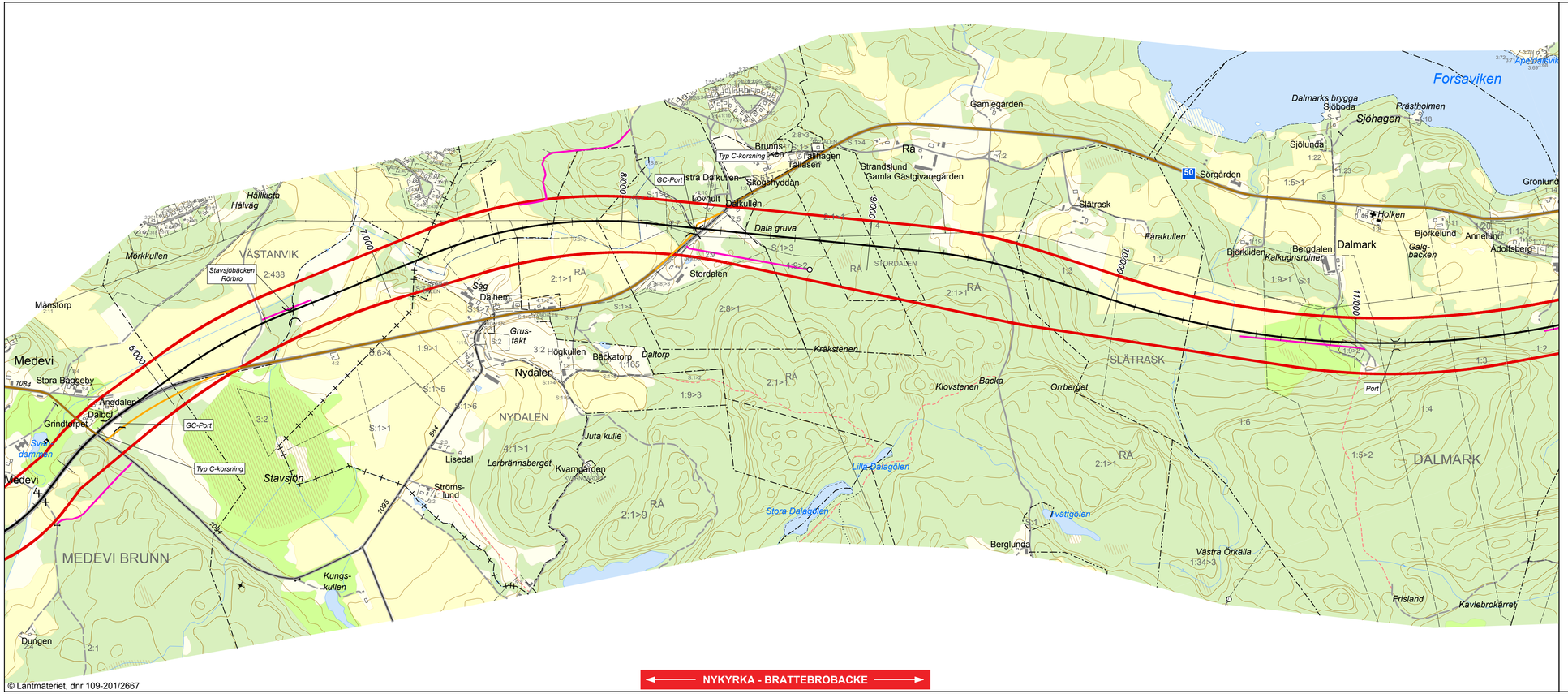

© Lantmäteriet, dnr 109-201/2667

NYKYRKA - BRATTEBROBACKE

TECKENFÖRKLARING

- Bro/Port
- Rörbro
- Vändplan
- Anslutning stängs
- Höger av och på
- Vägalternativ 2
- Ny anslutning/väg
- Korridor alternativ 2
- GC kompletterande
- GC på befintlig väg
- Länsgräns
- Traktgräns
- Fastighetsgräns
- Fastighetsstrand
- Allmän väg, klass I
- Allmän väg, klass II
- Allmän väg, klass III
- Allmän väg, skilda körbanor, körbanemitt
- Bilväg/gata
- Sämre bilväg
- Traktorväg
- Cykelväg
- Gångstig
- Underfart/tunnel
- Bäck/dike
- Vattendrag under markyta
- Sankmark
- Sankmark, svårframkomlig
- Vatten
- Åker
- Annan öppen mark
- Barr- och blandskog
- Lövskog

N

0 500 1 000 meter

BLADINDELNING:

KOORDINATSYSTEM I PLAN: SWEREF 99 15 00

REV	ANT	ÄNDRINGEN AVSER	GODK	DATUM	TRV DATUM	TRV DIARIENUMMER

VÄGPLAN

SAMRÅDSHANDLING

TRAFIKVERKET

EQC GROUP

VÄG 50
NYKYRKA - BRATTEBROBACKE

Sektion: km 5/500-11/500

ÖVERSIKT VÄGALTERNATIV 2

UPPDRAGSANSVARIG	UPPDRAGSNR	KONSTBYGGNADSNR	FORMAT	SKALA
A BROBERG	1014033		A3XL	1:10 000
KONSTR	GRANSK			
H OSKARSSON	M BERGGREN			

ORT	DATUM	OBJEKTNR	RITNINGSNR	REV
ÖREBRO	2015-06-01	107032	BLAD 2	

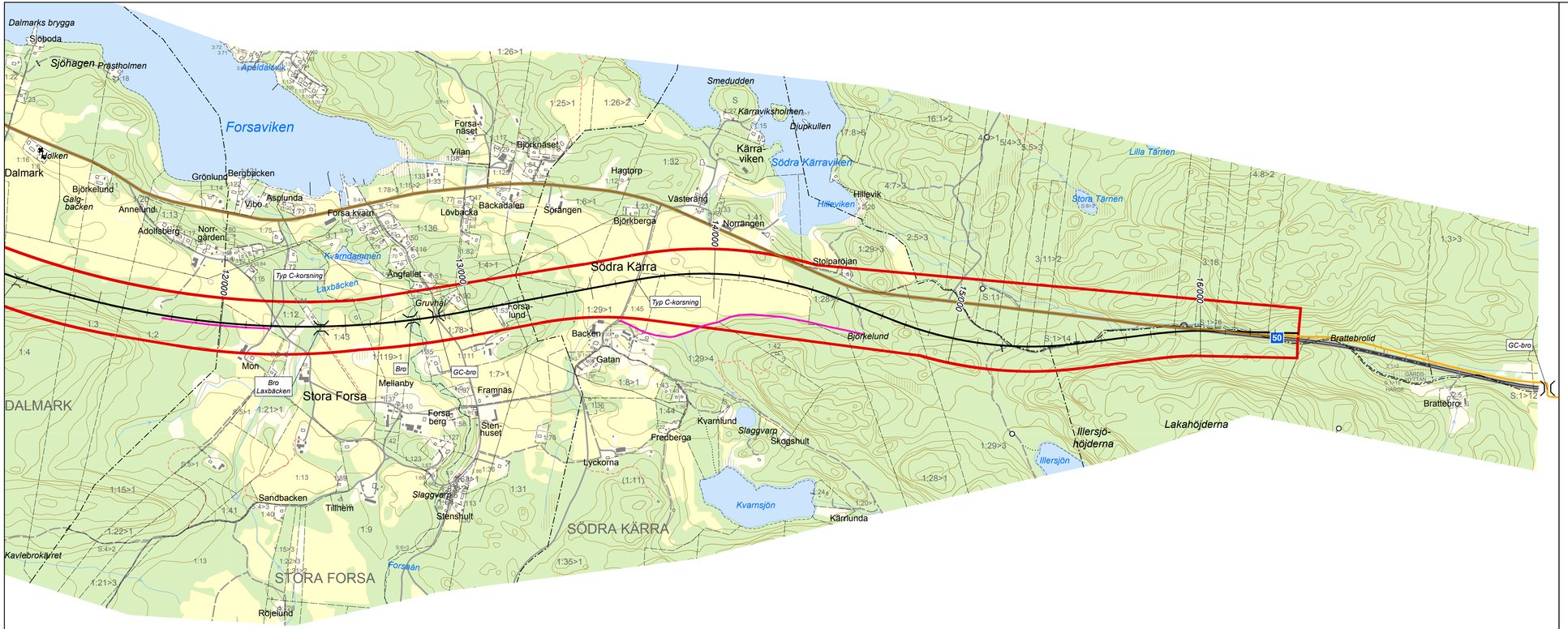

© Lantmäteriet, dnr 109-201/2667

NYKYRKA - BRATTEBROBACKE

TECKENFÖRKLARING

- Bro/Port
- Rörbro
- Vändplan
- Anslutning stängs
- Höger av och på
- Vägalternativ 2
- Ny anslutning/väg
- Korridor alternativ 2
- GC kompletterande
- GC på befintlig väg
- Länsgräns
- Traktgräns
- Fastighetsgräns
- Fastighetsstrand
- Allmän väg, klass I
- Allmän väg, klass II
- Allmän väg, klass III
- Allmän väg, skilda körbanor, körbanemitt
- Bilväg/gata
- Sämre bilväg
- Traktorväg
- Cykelväg
- Gångstig
- Underfart/tunnel
- Bäck/dike
- Vattendrag under markyta
- Sankmark
- Sankmark, svårframkomlig
- Vatten
- Åker
- Annan öppen mark
- Barr- och blandskog
- Lövskog

N

0 500 1 000 meter

BLADINDELNING:

KOORDINATSYSTEM I PLAN: SWEREF 99 15 00

REV	ANT	ÄNDRINGEN AVSER	GODK	DATUM	TRV DATUM	TRV DIARIENUMMER

VÄGPLAN

SAMRÅDSHANDLING

TRAFIKVERKET

EQC GROUP

VÄG 50
NYKYRKA - BRATTEBROBACKE

Sektion: km 11/500-16/390

ÖVERSIKT VÄGALTERNATIV 2

UPPDRAGSANSVARIG	UPPDRAGSNR		
A BROBERG	1014033		
KONSTR	GRANSK	KONSTBYGGNADSNR	FORMAT / SKALA
H OSKARSSON	M BERGGREN		A3XL / 1:10 000
ORT	DATUM	OBJEKTNR	RITNINGSNR / REV
ÖREBRO	2015-06-01	107032	BLAD 3

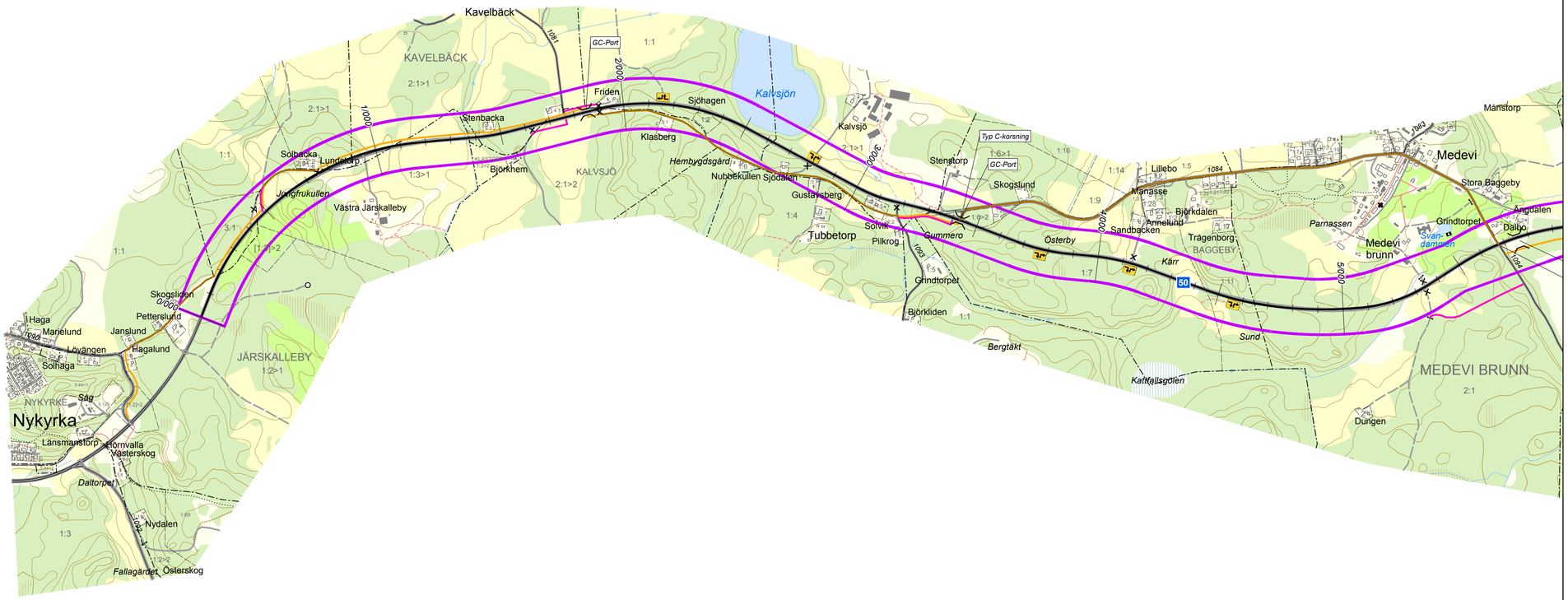
Kavelbäck
KAVELBÄCK
GC-Port
Friden
Sjöhagen
Kalvsjön
Stenbacka
Klasberg
Solbacka
Lundstorp
Björkhem
KALVSJÖ
Hembygdsgård
Nubbekullen
Sjödalen
Gustavsberg
Kalvsjö
Stenstorp
Typ C-korsning
GC-Port
Skogslund
Lillebo
Manasse
Björkdalen
Ammelund
Sandbacken
Tragenborg
BAGGEBY
Medevi
Stora Baggeby
Mårnstorp
Ängdalen
Dalbo
Grindtorpet
Svan-dammen
Medevi brunn
Parnassen
Jungfrukullen
Västra Järskalleby
Solvik
Pilkrog
Tubbetorp
Gummero
Österby
Kärr
Grindtorpet
Björkliden
Bergtäkt
Kattfallsgölen
Sund
Dungen
MEDEVI BRUNN
Skogsliden
Petterslund
Haga
Marielund
Janslund
Hagalund
Lövängen
Solnaga
JÄRSKALLEBY
NYKYRKE
Såg
Nykyrka
Länsmanstorp
Hörnvalla
Västerskog
Dalforpet
Nydalen
Fallagården
Österskog
50
1081
1000
2000
3000
4000
5000
1084
1083
1082
1:1
2:1>1
1:3>1
2:1>2
3:1
1:2>2
1:2>1
1:3
1:4
1:7
1:9
1:9>2
1:11
1:14
1:16
1:5
1:6>1
1:28
1:17
1:22
1:21
1:12
1:69
2:1
2:8
2:9
2:10
2:11
2:12
2:13
2:14
2:15
2:16
2:17
2:18
2:19
2:20
2:21
2:22
2:23
2:24
2:25
2:26
2:27
2:28
2:29
2:30
2:31
2:32
2:33
2:34
2:35
2:36
2:37
2:38
2:39
2:40
2:41
2:42
2:43
2:44
2:45
2:46
2:47

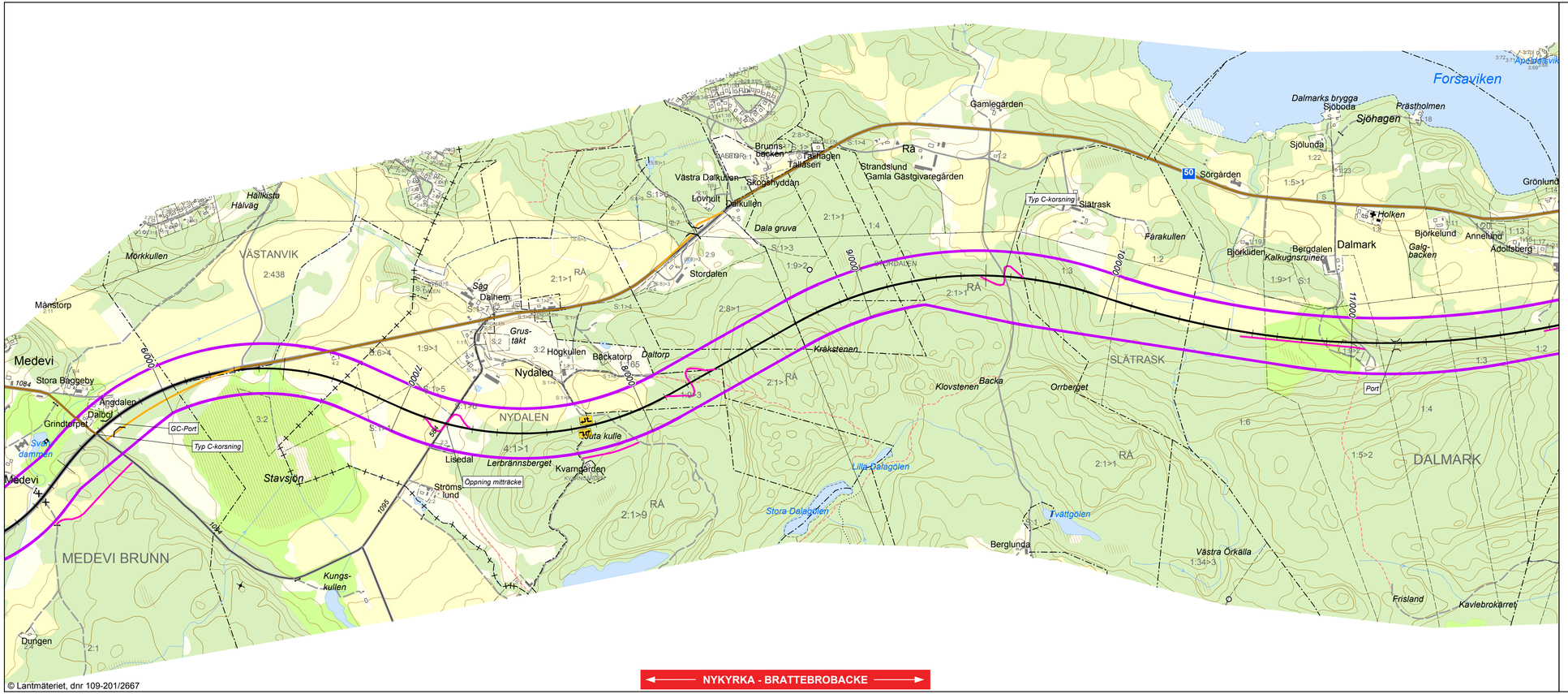
Forsaviken
Appeddalsvik
Dalmarks brygga
Sjöboda
Prästholmen
Sjöhagen
Sjölunda
Gröntund
Gamlegården
Brunns-backen
Tallhagen
Tallåsen
Ra
Strandslund
Gamla Gästgivaregården
Sörgården
Typ C-korsning
Slätrask
Holken
Björkelund
Annelund
Adolfsberg
Galg-backen
Dalmark
Bergdalen
Kalkugnsruinen
Björkliden
Farakullen
Västra Dalkullen
Skogsnyddan
Lovholt
Dalkullen
Dala gruva
Stordalen
Hallkista
Halvåg
Mörkkullen
VÄSTANVIK
Månstorp
Medevi
Stora Baggeby
Angdalen
Dalbol
Grindtorpet
Svarta dammen
GC-Port
Typ C-korsning
Stavsjön
Medevi
MEDEVI BRUNN
Kungs-kullen
Dungen
Sågen
Dalhem
Grus-takt
Högkullen
Backatorp
Dalorp
Nydalen
NYDALEN
Vuta kulle
Lisedal
Lerbrännsberget
Kvarngården
Ströms-lund
Oppning mitträcke
Kråkstenen
Klovstenen
Backa
Orrberget
Port
SLÄTRASK
DALMARK
Lilla Dalagölen
Stora Dalagölen
Tvättgölen
Berglunda
Västra Örkälla
Frisland
Kavlebrokärret
RÅ
NORDALEN
1:9>2
1:9>1
1:9>3
2:1>1
2:1>9
2:8>1
1:4
1:3
1:2
1:6
1:5>1
1:5>2
1:34>3
1:22
1:13
1:19
1:65
1:18
1:69
1:72
1:77
1:84
1:88
1:91
1:123
1:141
1:145
1:147
1:149
1:150
1:151
1:152
1:153
1:154
1:155
1:156
1:157
1:158
1:159
1:160
1:161
1:162
1:163
1:164
1:165
1:166
1:167
1:168
1:169
1:170
1:171
1:172
1:173
1:174
1:175
1:176
1:177
1:178
1:179
1:180
1:181
1:182
1:183
1:184
1:185
1:186
1:187
1:188

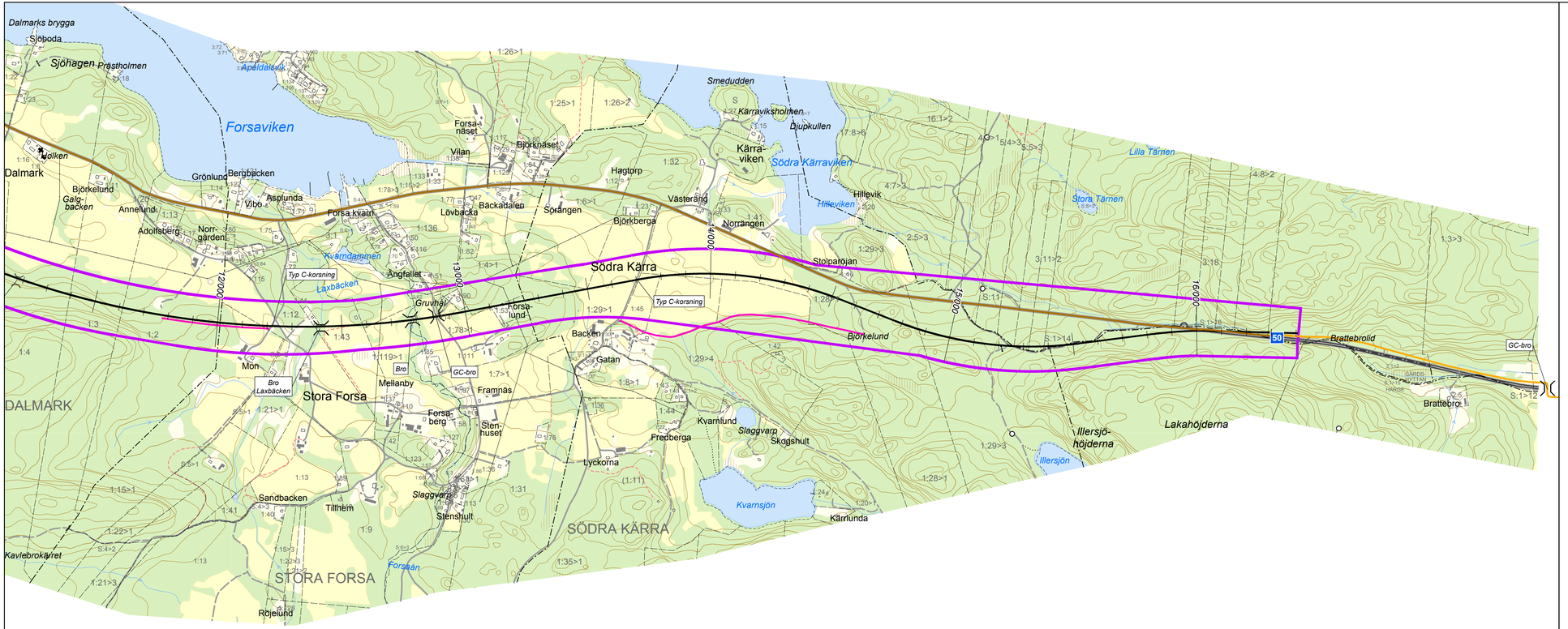

© Lantmäteriet, dnr 109-201/2667

TECKENFÖRKLARING

- Bro/Port
- Rörbro
- Vändplan
- Anslutning stängs
- Höger av och på
- Vägalternativ 8
- Ny anslutning/väg
- Korridor alternativ 8
- GC kompletterande
- GC på befintlig väg
- Länsgräns
- Traktgräns
- Fastighetsgräns
- Fastighetsstrand
- Allmän väg, klass I
- Allmän väg, klass II
- Allmän väg, klass III
- Allmän väg, skilda körbanor, körbanemitt
- Bilväg/gata
- Sämre bilväg
- Traktorväg
- Cykelväg
- Gångstig
- Underfart/tunnel
- Back/dike
- Vattendrag under markyta
- Vatten
- Åker
- Annan öppen mark
- Barr- och blandskog
- Lövskog

N

0 500 1 000 meter

BLADINDELNING:

KOORDINATSYSTEM I PLAN: SWEREF 99 15 00

REV	ANT	ÄNDRINGEN AVSER	GODK	DATUM	TRV DATUM	TRV DIARIENUMMER

VÄGPLAN

SAMRÅDSHANDLING

TRAFIKVERKET

EQC GROUP

VÄG 50
NYKYRKA - BRATTEBROBACKE

Sektion: km 11/500-16/390

ÖVERSIKT VÄGALTERNATIV 8

UPPDRAGSANSVARIG	UPPDRAGSNR		
A BROBERG	1014033		
KONSTR	GRANSK	KONSTBYGGNADSNR	FORMAT / SKALA
H OSKARSSON	M BERGGREN		A3XL / 1:10 000
ORT	DATUM	OBJEKTNR	RITNINGSNR / REV
ÖREBRO	2015-06-01	107032	BLAD 3

© Lantmäteriet, dnr 109-201/2667

NYKYRKA - BRATTEBROBACKE

TECKENFÖRKLARING

- Bro/Port
- Ny anslutning/väg
- Vägalternativ 0+
- GC kompletterande
- GC på befintlig väg
- Länsgräns
- Traktgräns
- Fastighetsgräns
- Fastighetsstrand
- Allmän väg, klass I
- Allmän väg, klass II
- Allmän väg, klass III
- Allmän väg, skilda körbanor, körbanemitt
- Bilväg/gata
- Sämre bilväg
- Traktorväg
- Cykelväg
- Gångstig
- Underfart/tunnel
- Bäck/dike
- Vattendrag under markyta
- Sankmark
- Sankmark, svårframkomlig
- Vatten
- Åker
- Annan öppen mark
- Barr- och blandskog
- Lövskog

N

0 500 1 000 meter

BLADINDELNING:

KOORDINATSYSTEM I PLAN: SWEREF 99 15 00

REV	ANT	ÄNDRINGEN AVSER	GODK	DATUM	TRV DATUM	TRV DIARIENUMMER

VÄGPLAN

SAMRÅDSHANDLING

TRAFIKVERKET

EQC GROUP

VÄG 50
NYKYRKA - BRATTEBROBACKE

Sektion: km 0/000-5/500

ÖVERSIKT VÄGALTERNATIV 0+

UPPDRAGSANSVARIG	UPPDRAGSNR		
A BROBERG	1014033		
KONSTR	GRANSK	KONSTBYGGNADSNR	FORMAT / SKALA
H OSKARSSON	M BERGGREN		A3XL / 1:10 000
ORT	DATUM	OBJEKTNR	RITNINGSNR / REV
ÖREBRO	2015-06-01	107032	BLAD 1

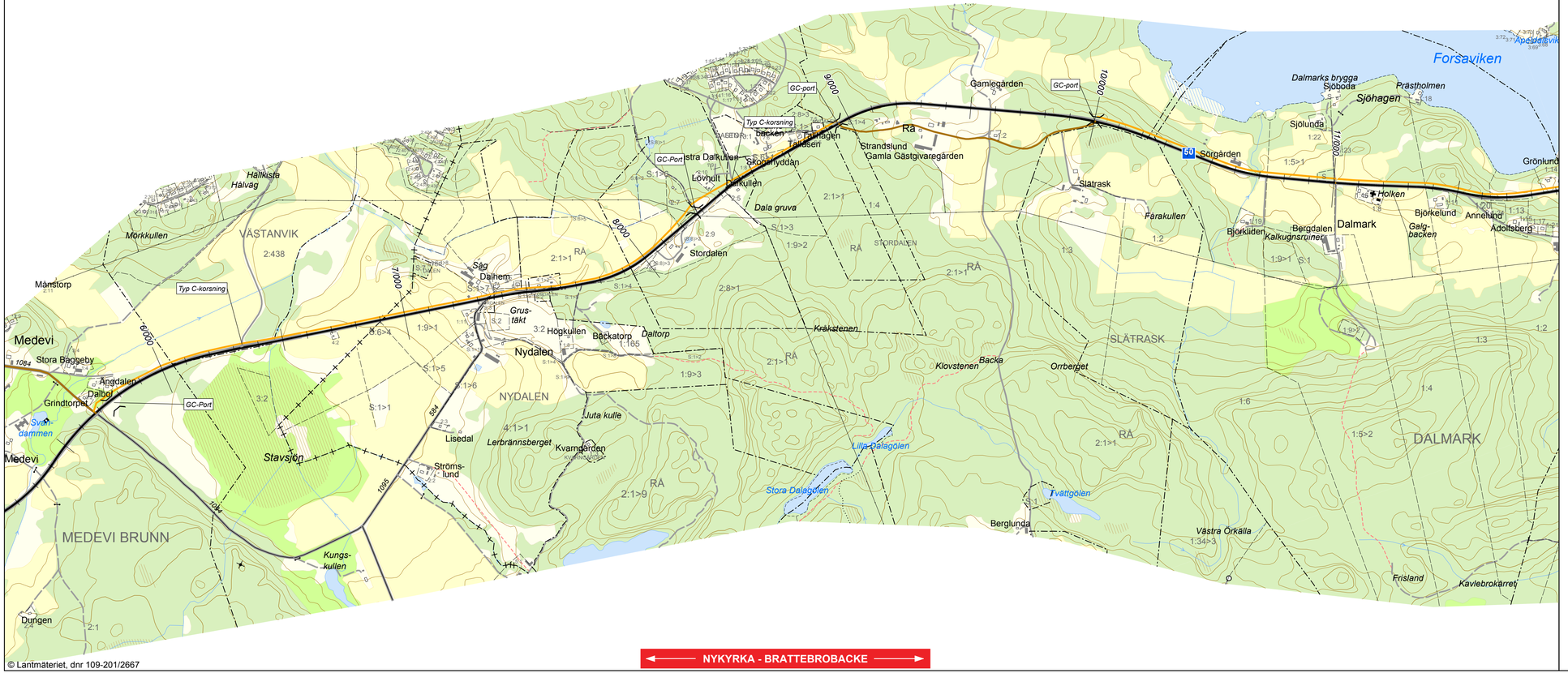

© Lantmäteriet, dnr 109-201/2667

NYKYRKA - BRATTEBROBACKE

TECKENFÖRKLARING

- Bro/Port
- Ny anslutning/väg
- Vägalternativ 0+
- GC kompletterande
- GC på befintlig väg
- Länsgräns
- Traktgräns
- Fastighetsgräns
- Fastighetsstrand
- Allmän väg, klass I
- Allmän väg, klass II
- Allmän väg, klass III
- Allmän väg, skilda körbanor, körbanemitt
- Bilväg/gata
- Sämre bilväg
- Traktorväg
- Cykelväg
- Gångstig
- Underfart/tunnel
- Bäck/dike
- Vattendrag under markytta
- Sankmark
- Sankmark, svårframkomlig
- Vatten
- Åker
- Annan öppen mark
- Barr- och blandskog
- Lövskog

N

0 500 1 000 meter

BLADINDELNING:

KOORDINATSYSTEM I PLAN: SWEREF 99 15 00

REV	ANT	ÄNDRINGEN AVSER	GODK	DATUM	TRV DATUM	TRV DIARIENUMMER

VÄGPLAN

SAMRÅDSHANDLING

TRAFIKVERKET

EQC GROUP

VÄG 50
NYKYRKA - BRATTEBROBACKE

Sektion: km 5/500-11/500

ÖVERSIKT VÄGALTERNATIV 0+

UPPDRAGSANSVARIG: A BROBERG	UPPDRAGSNR: 1014033			
KONSTR: H OSKARSSON	GRANSK: M BERGGREN	KONSTBYGGNADSNR	FORMAT: A3XL	SKALA: 1:10 000
ORT: ÖREBRO	DATUM: 2015-06-01	OBJEKTNR: 107032	RITNINGSNR: BLAD 2	REV

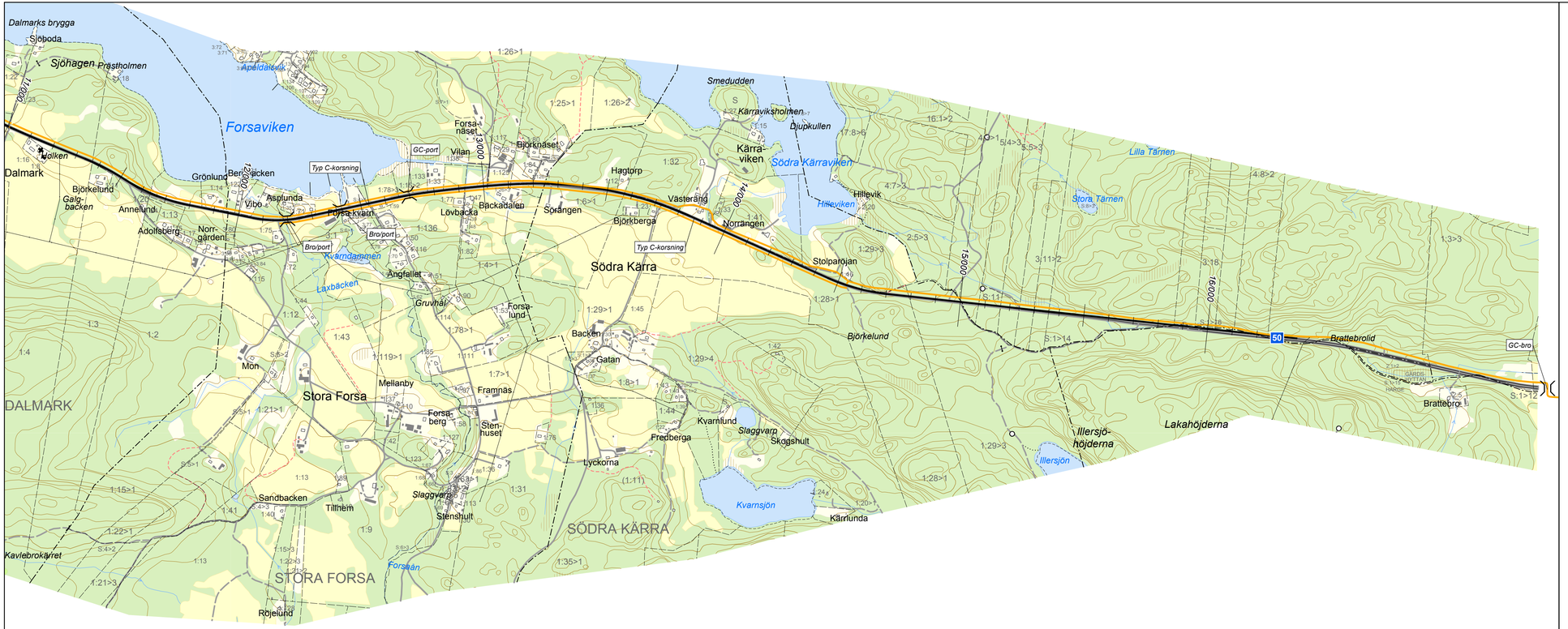

© Lantmäteriet, dnr 109-201/2667

TECKENFÖRKLARING

- Bro/Port
- Ny anslutning/väg
- Vägalternativ 0+
- GC kompletterande
- GC på befintlig väg
- Länsgräns
- Traktgräns
- Fastighetsgräns
- Fastighetsstrand
- Allmän väg, klass I
- Allmän väg, klass II
- Allmän väg, klass III
- Allmän väg, skilda körbanor, körbanemitt
- Bilväg/gata
- Sämre bilväg
- Traktorväg
- Cykelväg
- Gångstig
- Underfart/tunnel
- Bäck/dike
- Vattendrag under markyta
- Sankmark
- Sankmark, svårframkomlig
- Vatten
- Åker
- Annan öppen mark
- Barr- och blandskog
- Lövskog

N

0 500 1 000 meter

BLADINDELNING:

KOORDINATSYSTEM I PLAN: SWEREF 99 15 00

REV	ANT	ÄNDRINGEN AVSER	GODK	DATUM	TRV DATUM	TRV DIARIENUMMER

VÄGPLAN

SAMRÅDSHANDLING

TRAFIKVERKET

EQC GROUP

VÄG 50
NYKYRKA - BRATTEBROBACKE

Sektion: km 11/500-16/390

ÖVERSIKT VÄGALTERNATIV 0+

UPPDRAGSANSVARIG	UPPDRAGSNR	KONSTBYGNADSNR	FORMAT	SKALA
A BROBERG	1014033		A3XL	1:10 000

KONSTR	GRANSK	OBJEKTNR	RITNINGSNR	REV
H OSKARSSON	M BERGGREN	107032	BLAD 3	

ORT	DATUM
ÖREBRO	2015-06-01