














BILAGA 1: BULLERBERÖRDA OCH ÖVRIGA BYGGNADER SOM INGÅTT I BULLERUTREDNINGEN

Datum: 2024-03-22

Skala (A3): 1:5 000

 0 50 100 150 200 250
 Meter

© Lantmäteriet, Geodatasamverkan

- | | | | |
|---|------------------------------|---|---|
|  | Befintlig järnväg |  | Bullerberörd byggnad |
|  | Planerad järnväg |  | Byggnad som har ingått i utredning |
|  | Föreslagen bullerskyddsskärm |  | Erbjuds förvärv |
|  | Befintlig bullerskyddsskärm |  | Ventilåtgärd |
|  | Plangräns |  | Fönster och ventilåtgärd |
|  | Uteplatsåtgärd |  | Fönsteråtgärd |
|  | Inventerad uteplats |  | Möjlig dragning av väg vid plankorsning |