

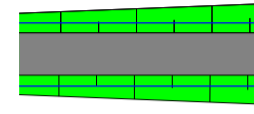











TECKENFÖRKLARING

DATUM ORTOFOTO: 2023-12-19
 DATUM FASTIGHETSINDELNING: 2024-04-08
 KOORDINATSYSTEM: SWEREF 99 21 45, RH2000

NYA ANLÄGGNINGAR

-  NY JÄRNVÄG MED LÅNGMÄTNINGSSTRECK OCH LÅNGDANGIVELSE
-  NY JÄRNVÄG MED SLANT
-  SERVICEVÄG
-  BULLERSKYDDSSKÄRM
-  STÄNGSEL, HUVUDSÄKLIIG PLACERING

ÖVRIGT

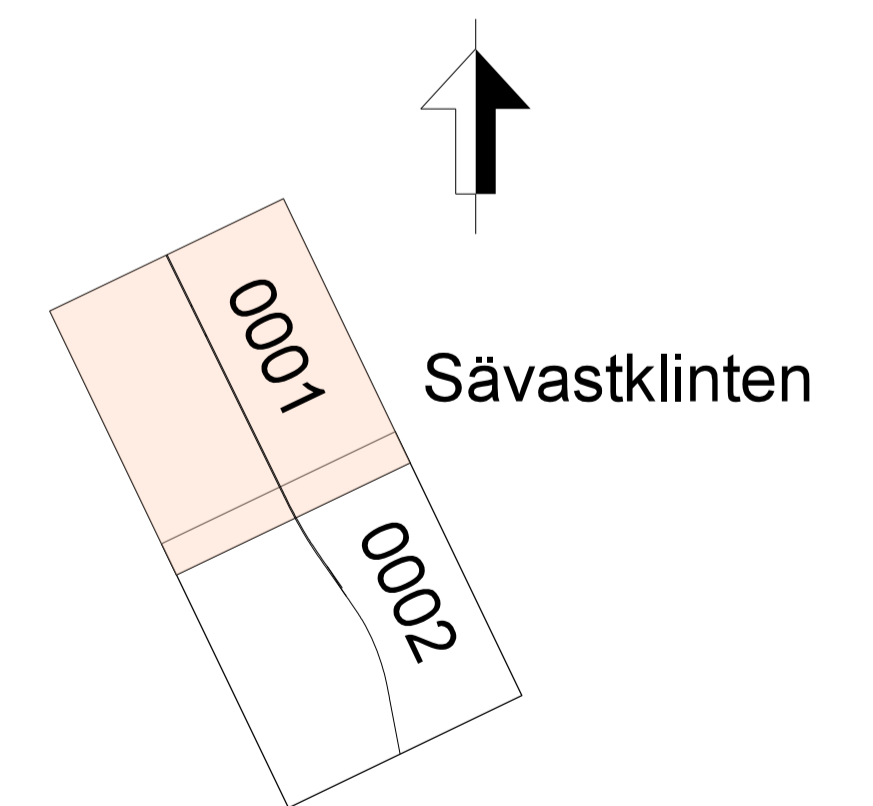
-  BEFINTLIG BULLERSKYDDSSKÄRM
-  TRÄDSÄKRING
-  FASTIGHETSBETECKNING
-  BEFINTLIGT SPÅR
-  BEFINTLIGT DIKE ELLER BÄCK

BEFINTLIGA GRÄNSER

-  TRAKTGRÄNS
-  FASTIGHETSGRÄNS

Dessa ritningar är Trafikverkets egendom. Alla obehöriga kopieringar eller utlåningar är strängt förbjudna enligt lag. TRAFIKVERKET

Orienteringsfigur



TYP AV PLAN		JÄRNVÄGSPLAN	
LEVERANTÖR	SWECO	AVDELNING	SWECO
TEKNIKPROJEKT	TRAFIKVERKET	LEVERANS/ÄNDRINGS-PM	KONSTRUKTIONSNUMMER
SKAPAD AV	SWECO/SEALKH	GRANSNINGSTATUS / SYFTE	HANDLINGSTYP
GRANSKAD AV	SWECO/SEKARH	ANLÄGGNINGSTYP	FLÖKETER-METER
TECKNING AV	SWECO/SELVRW	ILLUSTRATIONSKARTA	1151-106 - 1152+000
DATUM	2024-07-05	SKALA	1:2000
FÖRSTÄ	A1	BLAD	0001
DRITINGSNUMMER FÖRVALTNING		NÄSTA BLAD	0002
ANDR.			