










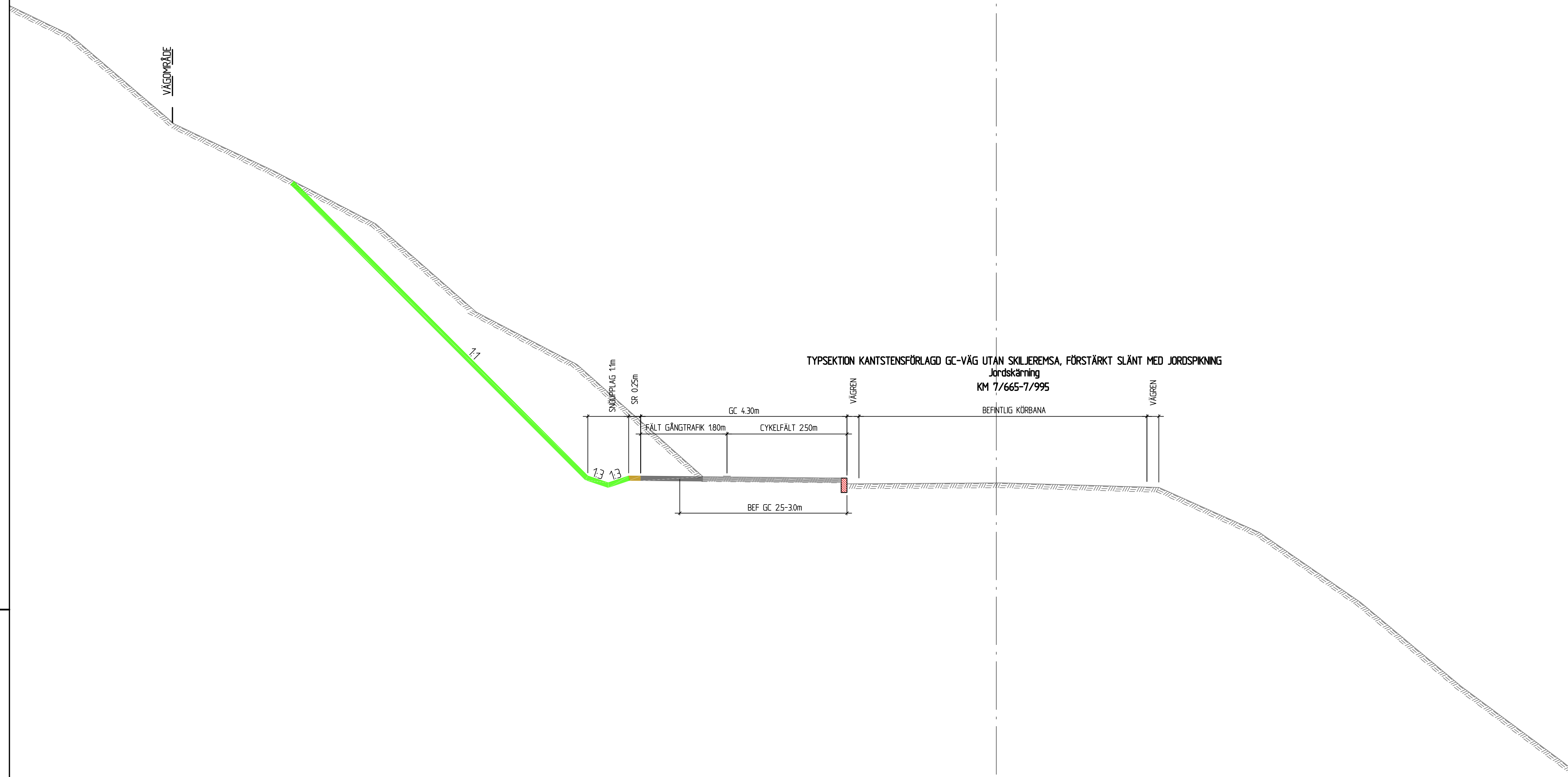
**TECKENFÖRKLARING**

-  BREDDNING GC-VÄG/OMBYGGD VÄG
-  STÖDREMSA GRUS
-  SLÄNT, DIKE
-  KANTSTEN
-  BEFINTLIG GC-VÄG
-  BEFINTLIG VÄG- OCH MARKYTA
-  BEFINTLIG MARKYTA BERG
-  STÖDMUR

× KANTREMSA  
 TOMTMARK: 0m  
 ÅKERMARK: 0m  
 SKOGSMARK: 2m

OM BANKHÖJD FÖR GC-VÄG ÄR MER ÄN 4  
 METER, SÄTTS GC-RÄCKE.

**TYPSEKTION KANTSTENSFÖRLAGD GC-VÄG UTAN SKILJEREMSA, FÖRSTÄRKT SLÄNT MED JORDSPIKNING**  
 Jordskämning  
 KM 7/665-7/995



TYP AV PLAN		<b>VÄGPLAN</b>	
GRANSKNINGSSTATUS / SYFTE			
HANDLINGSTYP		<b>FÖR FASTSTÄLLELSE</b>	
<b>FASTSTÄLLELSEHANDLING</b>			
DATUM	2020-03-23	LEVERANS / ÄNDRINGS-PM	
OBJEKT	<b>VÄG 260, ÄLTASTRÅKET, DEL AV CYKELSATSNING SÖDERTÖRN</b>		
DELOMRÅDE / BANDEL	GEMENSAMT		
ANLÄGGNINGSDEL	GEMENSAMT		
OBJEKTNUMMER / KM	144993	KONSTRUKTIONSNUMMER	
BESTÄLLARE		LEVERANTÖR	
SKAPAD AV	T.KANDEL	UPPDRAGSNUMMER	2456043
GODKÄND AV	N.NYSTRÖM	AVDELNING	
RITNINGSTYP	SEKTIONRITNING		
TEKNIKOMRÅDE / INNEHÅLL	VÄGUTFORMNING OCH TRAFIK		
BESKRIVNING	KM 7/665-7/995		
SKALA	1:50	FORMAT	FÖRVALTNINGSNUMMER
RITNINGSNUMMER	0 00 T 04 05	BLAD	NÄSTA BLAD BET

Ritning: \\svecto01\svecto01\proj\2020\03\23\2456043\000\T\_04\_05\STRUKTUR\TYP\TYPSEKTION\TYPSEKTION.DWG, Skapad: 2020-06-09 13:34