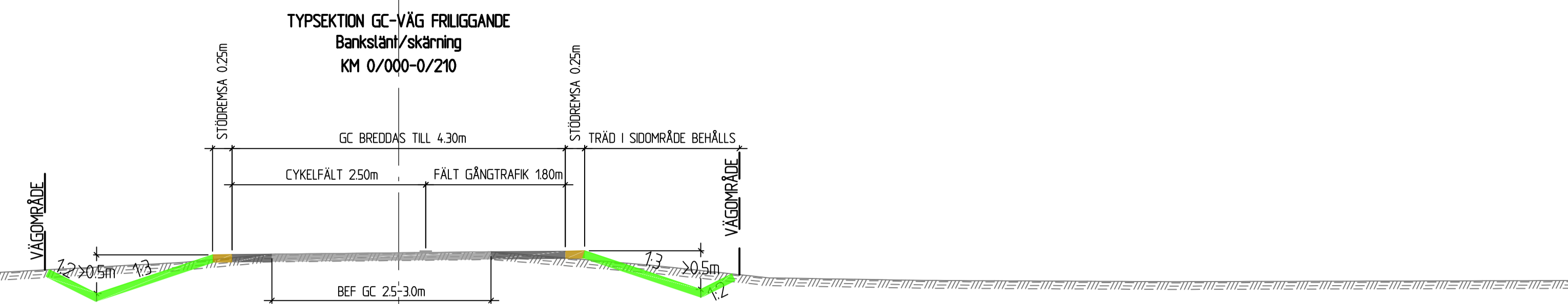
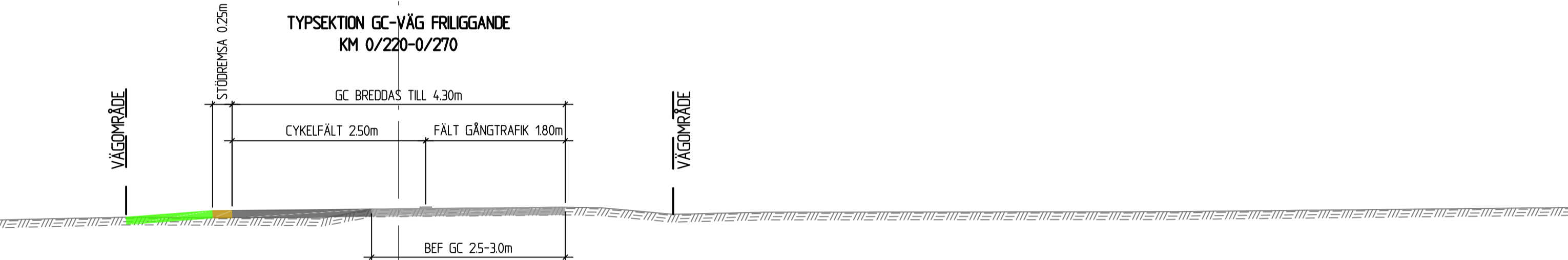
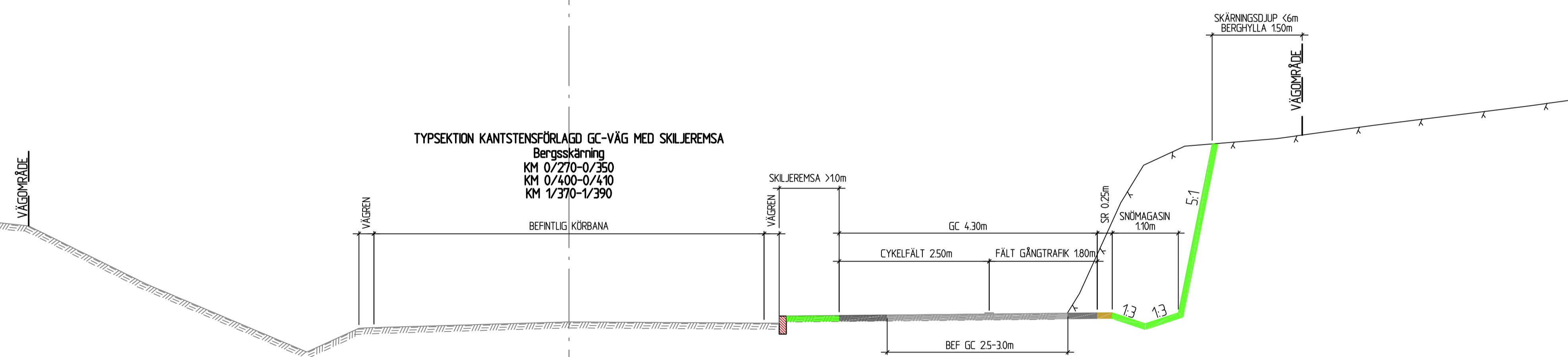
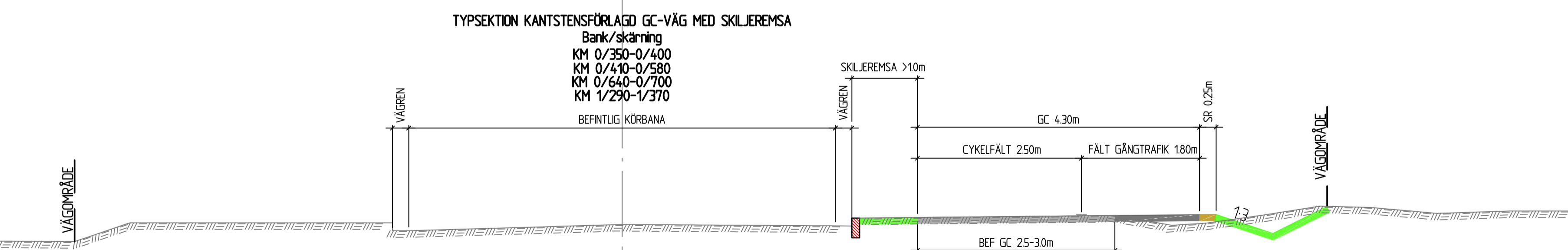
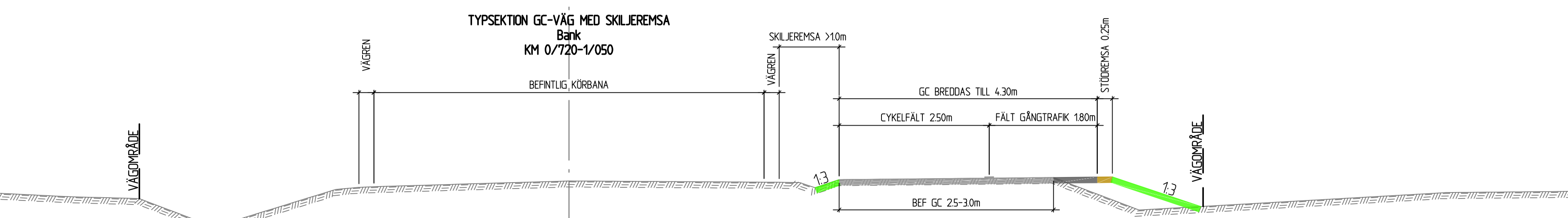


TECKENFÖRKLARING

- BREDDNING GC-VÄG/OMBYGGD VÄG
 STÖDREMSA GRUS
 SLÄNT, DIKE
 KANTSTEN
 BEFINTLIG GC-VÄG
 BEFINTLIG VÄG- OCH MARKYTA
 BEFINTLIG MARKYTA BERG
 STÖDMUR

× KANTREMESA
 TOMTMARK: 0m
 ÅKERMARK: 0m
 SKOGSMARK: 2m

OM BANKHÖJD FÖR GC-VÄG ÄR MER ÄN 4
 METER, SÄTTS GC-RÄCKE.

TYPSEKTION GC-VÄG FRILIGGANDE
Bankslänt/skäring
KM 0/000-0/210TYPSEKTION GC-VÄG FRILIGGANDE
KM 0/220-0/270TYPSEKTION KANTSTENSFÖRLAGD GC-VÄG MED SKILJEREMSA
Bergsskäring
KM 0/270-0/350
KM 0/400-0/410
KM 1/370-1/390TYPSEKTION KANTSTENSFÖRLAGD GC-VÄG MED SKILJEREMSA
Bank/skäring
KM 0/350-0/400
KM 0/410-0/580
KM 0/640-0/700
KM 1/290-1/370TYPSEKTION GC-VÄG MED SKILJEREMSA
Bank
KM 0/720-1/050

SKALA 0 1 2 3 4 5 m
 150

TYP AV PLAN		VÄGPLAN	
GRANSKNINGSSTATUS / SYFTE			
HANDLINGSTYP		FÖR FASTSTÄLLELSE	
FASTSTÄLLELSEHANDLING			
DATUM	2020-03-23	LEVERANS / ÄNDRINGS-PM	
OBJEKT	VÄG 260 ÄLTASTRÅKET, DEL AV CYKELSATSNING SÖDERTÖRN		
DELMÅRÅDE / BANDEL			
GEMENSAMT			
ANLÄGGNINGSDEL			
GEMENSAMT			
OBJEKTNUMMER / KM	144993	KONSTRUKTIONSNUMMER	
BESTÄLLARE		LEVERANTÖR	
	TRAFIKVERKET		SWECO
SKAPAD AV	T. KANDEL	UPPDRAGSNUMMER	2456043
GODKÄND AV	N.NYSTRÖM	AVDELNING	CIVIL
RITNINGSTYP			
SEKTIONS-RITNING			
TEKNIKOMRÅDE / INNEHÅLL			
VÄGUTFORMNING OC TRAFIK			
BESKRIVNING			
KM 0/000-1/170, 1/290-1/390			
SKALA	1:50	FORMAT	A1
FÖRVALTNINGSNUMMER		BLAD	
RITNINGSNUMMER	0 00 T 04 01	NÄSTA BLAD	
BET			