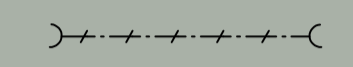




TECKENFÖRKLARING

- BEFINTLIGT VÄGOMRÅDE
- GRÄNS FÖR NYTT VÄGOMRÅDE
- VÄGMITT
- NY BELÄGGNING VÄG
- NY GC-VÄG
- TILLFÄLLIG NYTTJANDERÄTT
- INSKRÄNKT VÄGRÄTT
- DETALJ- /BYGGNADSPLAN
- TRAKTGRÄNS
- FASTIGHETSGRÄNS
- FASTIGHETSBECKENING
- BEFINTLIG VÄGRUMMA
- NY VÄGRUMMA
- NY DAGVATTENBRUNN
- NY DAGVATTENLEDNING
- NY DRÄNERINGSLEDNING
- ANSLUTNING SOM FÖRESLÅS STÄNGAS
- BEFINTLIG SERVITUT
- GEMENSAMHETSANLÄGGNING
- LEDNINGSRÄTT
- BEFINTLIG VA-BRUNN
- BEFINTLIG BELYSNINGSSTOLPE
- BEFINTLIG BUSKE/ TRÄD

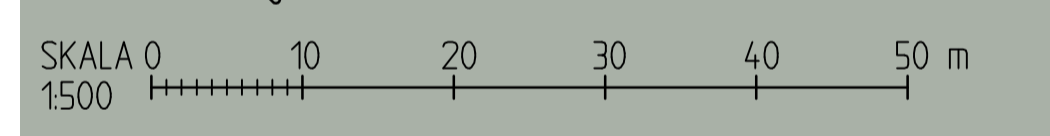
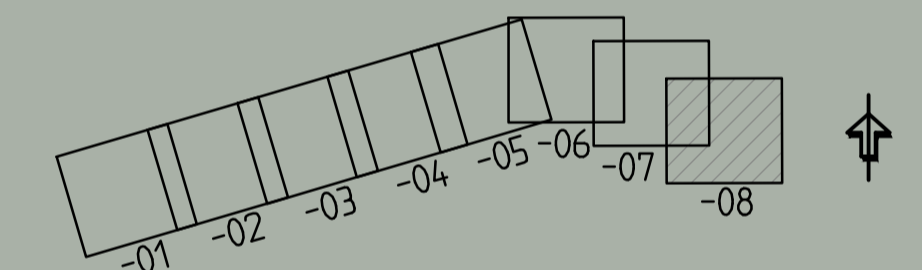
2:3



TVÄRSEKTION SE RITNING 100T0901

KOORDINATSYSTEM

SYSTEM I PLAN: SWEREF 99 21 45
SYSTEM I HÖJD: RH 2000



TYP AV PLAN		VÄGPLAN	
GRANSKNINGSSTATUS / SYFTE			
HANDLINGSTYP			
SAMRÅDSHANDLING			
DATUM	2026-03-09	LEVERANS / ÄNDRINGS-PM	
OBJEKT			
E45 KARESUANDO TÄTORT			
DELOMRÅDE / BANDEL			
KARESUANDO TÄTORT			
ANLÄGGNINGSDIAGRAM			
GEMENSAMT			
OBJEKTNUMMER / KM	190391	KONSTRUKTIONNUMMER	
BESTÄLLARE	TRAFIKVERKET	LEVERANTÖR	SWECO
SKAPAD AV	C.SANDBERG	UPPDRAGSNUMMER	30088052
GODKÄND AV	R.JARNELAND	AVDELNING	TRANSPORT
RITNINGSTYP			
PLANRITNING			
TEKNIKOMRÅDE / INNEHÅLL			
VÄGUTFORMNING OCH TRAFIK			
BESKRIVNING			
ILLUSTRATIONSKARTA			
KM 1/750-1/900			
SKALA	1:500	FORMAT	FÖRVALTNINGSNUMMER
RITNINGNUMMER	1 00 T 05 08	BLAD	NÄSTA BLAD
		BET	