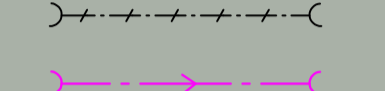




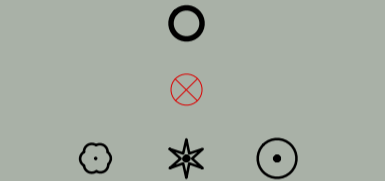
TECKENFÖRKLARING

- BEFINTLIGT VÄGOMRÅDE
- GRÄNS FÖR NYTT VÄGOMRÅDE
- VÄGMITT
- NY BELÄGGNING VÄG
- NY GC-VÄG
- TILLFÄLLIG NYTTJANDERÄTT
- INSKRÄNKT VÄGRÄTT
- DETALJ- /BYGGNADSPLAN
- TRAKTGRÄNS
- FASTIGHETSGRÄNS
- FASTIGHETSBECKENNING
- BEFINTLIG VÄGTRUMMA
- NY VÄGTRUMMA
- NY DAGVATTENBRUNN
- NY DAGVATTENLEDNING
- NY DRÄNERINGSLEDNING
- ANSLUTNING SOM FÖRESLÅS STÄNGAS
- BEFINTLIGT SERVITUT
- GEMENSAMHETSANLÄGGNING
- LEDNINGSRÄTT
- BEFINTLIG VA-BRUNN
- BEFINTLIG BELYSNINGSSTOLPE
- BEFINTLIG BUSKE/ TRÄD

2:3



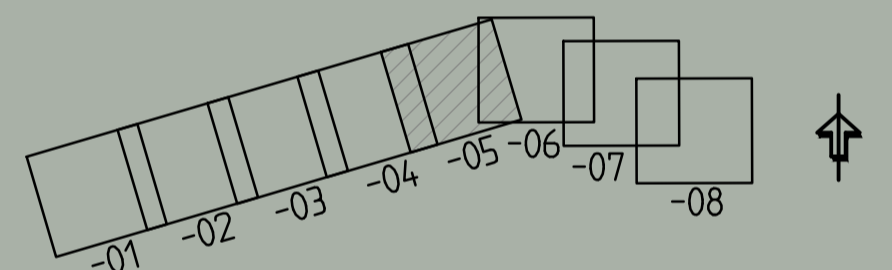
X



TVÄRSEKTION SE RITNING 100T0901

KOORDINATSYSTEM

SYSTEM I PLAN: SWEREF 99 21 45
SYSTEM I HÖJD: RH 2000



SKALA 0 10 20 30 40 50 m

TYP AV PLAN		VÄGPLAN	
GRANSKNINGSSTATUS / SYFTE			
HANDLINGSTYP		SAMRÅDSHANDLING	
DATUM 2026-03-09		LEVERANS / ÄNDRINGS-PM	
OBJEKT E45 KARESUANDO TÄTORT			
DELOMRÅDE / BANDEL KARESUANDO TÄTORT			
ANLÄGGNINGSDIAGRAM GEMENSAMT			
OBJEKTNUMMER / KM 190391		KONSTRUKTIONNUMMER	
BESTÄLLARE C.SANDBERG		LEVERANTÖR TRAFIKVERKET SWECO	
SKAPAD AV C.SANDBERG		UPPRAGSNUMMER 30088052	
GODKÄND AV R.JARNELAND		AVDELNING TRANSPORT	
RITNINGSTYP PLANRITNING			
TEKNIKOMRÅDE / INNEHÅLL VÄGUTFORMNING OCH TRAFIK			
BESKRIVNING ILLUSTRATIONSKARTA KM 1/000-1/250			
SKALA 1:500	FORMAT	FÖRVALTNINGSNUMMER	
RITNINGNUMMER 1 00 T 05 05	BLAD	NÄSTA BLAD	BET