






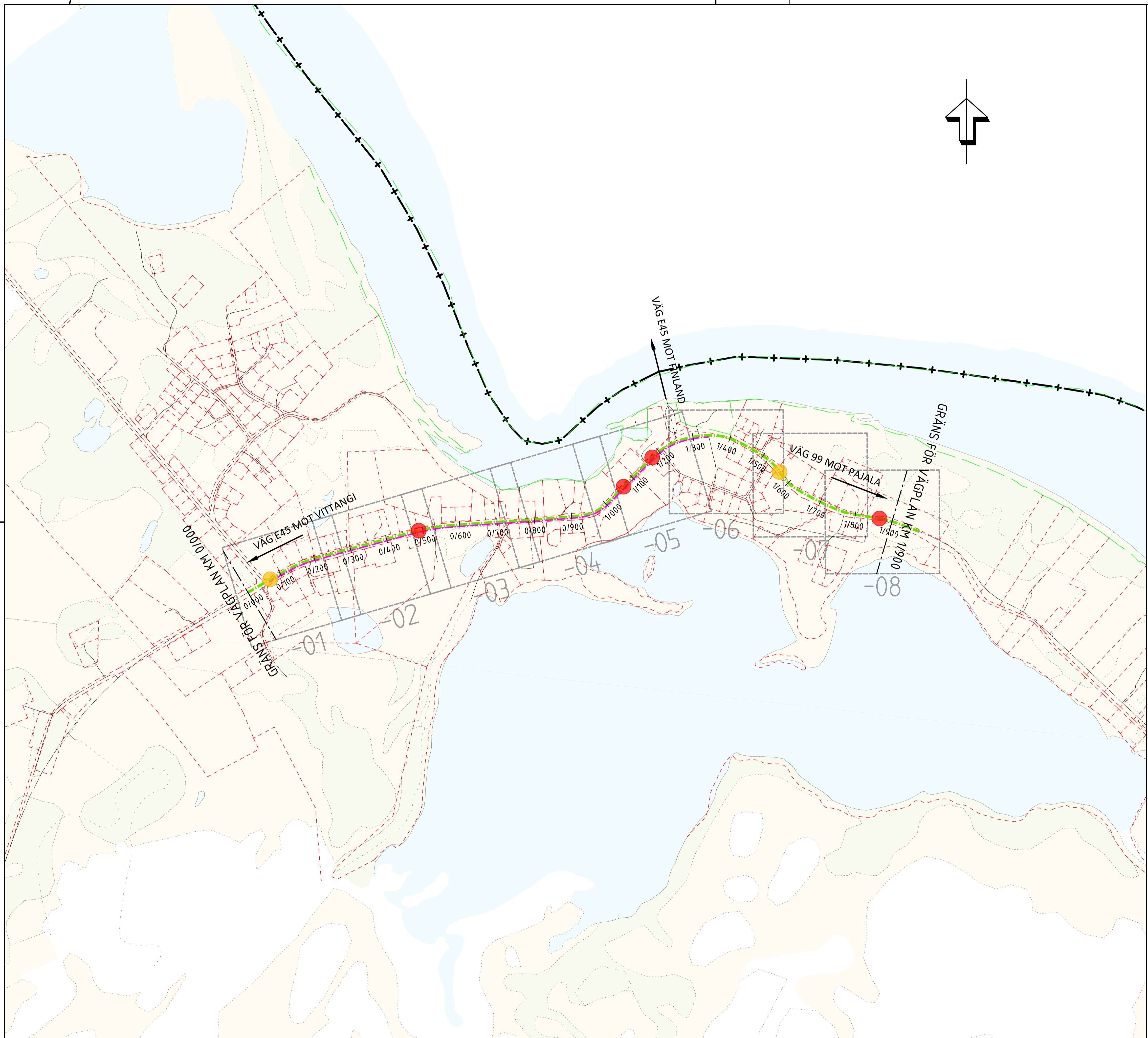
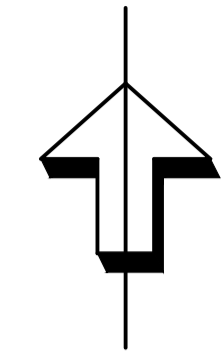
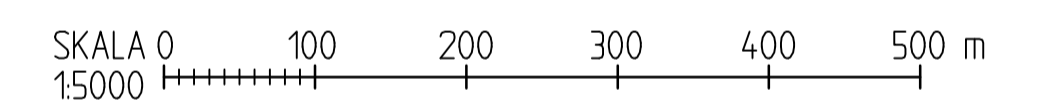


TECKENFÖRKLARING

-  VÄG MED LÄNGDMÄTNING
-  NY GC-VÄG
-  RIKSGRÄNS
-  TRAKTGRÄNS
-  FASTIGHETSGRÄNS
-  NYTT PLATÅGUPP/
UPPHÖJD KORSNING
-  NY BUSSHÄLLPLATS MED
TIMGLASUTFORMNING



KOORDINATSYSTEM
 SYSTEM I PLAN: SWEREF 99 21 45
 SYSTEM I HÖJD: RH 2000



| | | | |
|------------------------------|---|------------------------|---|
| TYP AV PLAN | | VÄGPLAN | |
| GRANSKNINGSSTATUS / SYFTE | | | |
| HANDLINGSTYP | | | |
| SAMRÅDSHANDLING | | | |
| DATUM | 2026-03-09 | LEVERANS / ÄNDRINGS-PM | |
| OBJEKT | | | |
| E45 KARESUANDO TÄTORT | | | |
| DELOMRÅDE / BANDEL | | | |
| KARESUANDO TÄTORT | | | |
| ANLÄGGNINGSDDEL | | | |
| GEMENSAMT | | | |
| OBJEKTNUMMER / KM | 190391 | KONSTRUKTIONSNUMMER | |
| BESTÄLLARE |  | LEVERANTÖR |  |
| SKAPAD AV | C.SANDBERG | UPPDRAGSNUMMER | 30088052 |
| GODKÄND AV | R.JARNELAND | AVDELNING | |
| RITNINGSTYP | | | |
| PLANRITNING | | | |
| TEKNIKOMRÅDE / INNEHÅLL | | | |
| VÄGUTFORMNING OCH TRAFIK | | | |
| BESKRIVNING | | | |
| ÖVERSIKTSKARTA | | | |
| SKALA | 1:5000 | FORMAT | A1 |
| RITNINGSNUMMER | 1 00 T 01 01 | FÖRVALTNINGSNUMMER | |
| | | BLAD | NÄSTA BLAD |
| | | | BET |