









-  VÄGOMRÅDESGRÄNS BEFINTLIG ALLMÄN VÄG
-  GRÄNS FÖR VÄGOMRÅDE SOM FASTSTÄLLS
-  OMRÅDE SOM AVSER TILLFÄLLIG NYTTJANDERÄTT
-  OMRÅDE FÖR INSKRÄNKT VÄGRÄTT, FÖR RENSNING AV BEFINTLIGA UTLOPPSDIKEN
-  FASTIGHETSGRÄNS
-  TRAKTGRÄNS

2:2>1  
BJÖRKFORS

2:2>1  
BJÖRKFORS

14/000

14/100

14/200

14/300

14/400

14/500

TYP AV PLAN		<b>VÄGPLAN</b>	
GRANSKNINGSSTATUS / SYFTE		GODKÄND	
HANDLINGSTYP		SAMRÅDSHANDLING	
DATUM	LEVERANS / ÄNDRINGS-PM		
OBJEKT KALIX - BJÖRKFORS			
DELOMRÅDE / BANDEL KALIX KOMMUN			
ANLÄGGNINGSDDEL VÄG 720			
OBJEKTNUMMER / KM	KONSTRUKTIONNUMMER		
141953			
BESTÄLLARE	LEVERANTÖR		
 TRAFIKVERKET	 ÅF INFRASTRUCTURE		
SKAPAD AV	UPPDRAGSNUMMER		
D.STAFFANS	708206		
GODKÄND AV	AVDELNING		
	222470		
RITNINGSTYP			
PLANRITNING			
TEKNIKOMRÅDE / INNEHÅLL			
VÄGUTFORMNING OCH TRAFIK			
BESKRIVNING			
PLANKARTA			
KM 14/000 - 14/500			
SKALA	FORMAT	FÖRVALTNINGSNUMMER	
1:1000	A1		
RITNINGSDATUM	BLAD	NÄSTA BLAD	BET
101T0222	22	23	

