







-  VÄGOMRÅDESGRÄNS BEFINTLIG ALLMÄN VÄG
-  GRÄNS FÖR VÄGOMRÅDE SOM FASTSTÄLLS
-  OMRÅDE SOM AVSER TILLFÄLLIG NYTTJANDERÄTT
-  OMRÅDE FÖR INSKRÄNKT VÄGRÄTT, FÖR RENSNING AV BEFINTLIGA UTLOPPSDIKEN
-  FASTIGHETSGRÄNS
-  TRAKTGRÄNS

BJÖRKFORNS

S:1>1

2:2>1  
BJÖRKFORNS

S:1>1  
BJÖRKFORNS

2:2>1  
BJÖRKFORNS

13/000

13/100

13/200

13/300

13/400

13/500

TYP AV PLAN		<b>VÄGPLAN</b>	
GRANSKNINGSSTATUS / SYFTE		GODKÄND	
HANDLINGSTYP		SAMRÅDSHANDLING	
DATUM	LEVERANS / ÄNDRINGS-PM		
OBJEKT KALIX - BJÖRKFORNS			
DELOMRÅDE / BANDEL KALIX KOMMUN			
ANLÄGGNINGSDIENST VÄG 720			
OBJEKTNUMMER / KM	KONSTRUKTIONSNUMMER		
141953			
BESTÄLLARE	LEVERANTÖR		
 TRAFIKVERKET	 ÅF INFRASTRUCTURE		
SKAPAD AV	UPPDRAGSNUMMER		
D.STAFFANS	708206		
GODKÄND AV	AVDELNING		
	222470		
RITNINGSTYP PLANRITNING			
TEKNIKOMRÅDE / INNEHÅLL VÄGUTFORMNING OCH TRAFIK			
BESKRIVNING PLANKARTA KM 13/000 - 13/500			
SKALA	FORMAT	FÖRVALTNINGSNUMMER	
1:1000	A1		
RITNINGSNUMMER	BLAD	NÄSTA BLAD	BET
101T0220	20	21	

