









-  VÄGOMRÅDESGRÄNS BEFINTLIG ALLMÄN VÄG
-  GRÄNS FÖR VÄGOMRÅDE SOM FASTSTÄLLS
-  OMRÅDE SOM AVSER TILLFÄLLIG NYTTJANDERÄTT
-  OMRÅDE FÖR INSKRÄNKT VÄGRÄTT, FÖR RENSNING AV BEFINTLIGA UTLOPPSDIKEN
-  FASTIGHETSGRÄNS
-  TRAKTGRÄNS

TYP AV PLAN		VÄGPLAN	
GRANSKNINGSSTATUS / SYFTE		GODKÄND	
HANDLINGSTYP		SAMRÅDSHANDLING	
DATUM	LEVERANS / ÄNDRINGS-PM		
OBJEKT			
KALIX - BJÖRKFORNS			
DELOMRÅDE / BANDEL			
KALIX KOMMUN			
ANLÄGGNINGSDEL			
VÄG 720			
OBJEKTNUMMER / KM	KONSTRUKTIONNUMMER		
141953			
BESTÄLLARE	LEVERANTÖR		
 TRAFIKVERKET	 ÅF INFRASTRUCTURE		
SKAPAD AV	UPPDRAGSNUMMER		
D.STAFFANS	708206		
GODKÄND AV	AVDELNING		
	222470		
RITNINGSTYP			
PLANRITNING			
TEKNIKOMRÅDE / INNEHÅLL			
VÄGUTFORMNING OCH TRAFIK			
BESKRIVNING			
PLANKARTA			
KM 11/000 - 11/500			
SKALA	FORMAT	FÖRVALTNINGSNUMMER	
1:1000	A1		
RITNINGSDUMMER	BLAD	NÄSTA BLAD	BET
101T0216	16	17	



2015-11-06 13:22 W:\708206 - VÄG 720 KALIX-BJÖRKFORNS - 47783\12_RITNINGAR\ARBETS\KARTOR\KALIX\KALIX-VÄG\101T0216.DWG OLOFSSON, MATIAS