









-  VÄGOMRÅDESGRÄNS BEFINTLIG ALLMÄN VÄG
-  GRÄNS FÖR VÄGOMRÅDE SOM FASTSTÄLLS
-  OMRÅDE SOM AVSER TILLFÄLLIG NYTTJANDERÄTT
-  OMRÅDE FÖR INSKRÄNKT VÄGRÄTT, FÖR RENSNING AV BEFINTLIGA UTLOPPSDIKEN
-  FASTIGHETSGRÄNS
-  TRAKTGRÄNS

TYP AV PLAN		<b>VÄGPLAN</b>	
GRANSKNINGSSTATUS / SYFTE		GODKÄND	
HANDLINGSTYP		SAMRÅDSHANDLING	
DATUM	LEVERANS / ÄNDRINGS-PM		
OBJEKT KALIX - BJÖRKFORS			
DELOMRÅDE / BANDEL KALIX KOMMUN			
ANLÄGGNINGSDDEL VÄG 720			
OBJEKTNUMMER / KM 141953	KONSTRUKTIONNUMMER		
BESTÄLLARE	LEVERANTÖR		
 TRAFIKVERKET	 ÅF INFRASTRUCTURE		
SKAPAD AV D.STAFFANS	UPPDRAGSNUMMER 708206		
GODKÄND AV	AVDELNING 222470		
RITNINGSTYP PLANRITNING			
TEKNIKOMRÅDE / INNEHÅLL VÄGUTFORMNING OCH TRAFIK			
BESKRIVNING PLANKARTA KM 10/500 - 11/000			
SKALA 1:1000	FORMAT A1	FÖRVALTNINGSNUMMER	
RITNINGSDNUMMER 101T0215	BLAD 15	NÄSTA BLAD 16	BET

