







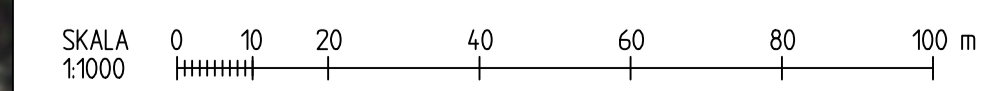


-  VÄGOMRÅDESGRÄNS BEFINTLIG ALLMÄN VÄG
-  GRÄNS FÖR VÄGOMRÅDE SOM FASTSTÄLLS
-  OMRÅDE SOM AVSER TILLFÄLLIG NYTTJANDERÄTT
-  OMRÅDE FÖR INSKRÄNKT VÄGRÄTT, FÖR RENSNING AV BEFINTLIGA UTLOPPSDIKEN
-  FASTIGHETSGRÄNS
-  TRAKTGRÄNS

BJÖRKFORS  
S:1>1

BJÖRKFORS  
S:1>1

10/000      10/100      10/200      10/300      10/400      10/500



TYP AV PLAN		<b>VÄGPLAN</b>	
GRANSKNINGSSTATUS / SYFTE		GODKÄND	
HANDLINGSTYP		SAMRÅDSHANDLING	
DATUM	LEVERANS / ÄNDRINGS-PM		
OBJEKT KALIX - BJÖRKFORS			
DELOMRÅDE / BANDEL KALIX KOMMUN			
ANLÄGGNINGSDDEL VÄG 720			
OBJEKTNUMMER / KM 141953	KONSTRUKTIONSNUMMER		
BESTÄLLARE	LEVERANTÖR		
 TRAFIKVERKET	 ÅF INFRASTRUCTURE		
SKAPAD AV D.STAFFANS	UPPDRAGNUMMER 708206		
GODKÄND AV	AVDELNING 222470		
RITNINGSTYP PLANRITNING			
TEKNIKOMRÅDE / INNEHÅLL VÄGUTFORMNING OCH TRAFIK			
BESKRIVNING PLANKARTA KM 10/000 - 10/500			
SKALA 1:1000	FORMAT A1	FÖRVALTNINGSNUMMER	
RITNINGSNUMMER 101T0214	BLAD 14	NÄSTA BLAD 15	BET