









-  VÄGOMRÅDESGRÄNS BEFINTLIG ALLMÄN VÄG
-  GRÄNS FÖR VÄGOMRÅDE SOM FASTSTÄLLS
-  OMRÅDE SOM AVSER TILLFÄLLIG NYTTJANDERÄTT
-  OMRÅDE FÖR INSKRÄNKT VÄGRÄTT, FÖR RENSNING AV BEFINTLIGA UTLOPPSDIKEN
-  FASTIGHETSGRÄNS
-  TRAKTGRÄNS

TYP AV PLAN		VÄGPLAN	
GRANSKNINGSSTATUS / SYFTE		GODKÄND	
HANDLINGSTYP		SAMRÅDSHANDLING	
DATUM	LEVERANS / ÄNDRINGS-PM		
OBJEKT KALIX - BJÖRKFORS			
DELOMRÅDE / BANDEL KALIX KOMMUN			
ANLÄGGNINGSDEL VÄG 720			
OBJEKTNUMMER / KM	KONSTRUKTIONNUMMER		
141953			
BESTÄLLARE	LEVERANTÖR		
 TRAFIKVERKET	 ÅF INFRASTRUCTURE		
SKAPAD AV	UPPDRAGSNUMMER		
D.STAFFANS	708206		
GODKÄND AV	AVDELNING		
	222470		
RITNINGSTYP PLANRITNING			
TEKNIKOMRÅDE / INNEHÅLL VÄGUTFORMNING OCH TRAFIK			
BESKRIVNING PLANKARTA KM 8/500 - 9/000			
SKALA	FORMAT	FÖRVALTNINGSNUMMER	
1:1000	A1		
RITNINGSDUMMERNUMMER	BLAD	NÄSTA BLAD	BET
101T0211	11	12	

