

X = 7310800
Y = 154000

HOLMTRÄSK
1:30>3

BJÖRKFORS
S:1>1

KONNEKTION RITN 101T0514
KM 10/000

TECKENFÖRKLARING

- GRÄNS FÖR VÄGOMRÅDE
- AVGRÄNSNING MELLAN OLIKA TYPER AV MARKANSPRÅK
- NY VÄG, VÄGBANEKANTER MED LÄNGDMÄTNING OCH HÖJDSÄTTNING
- BEFINTLIG VÄGMITT, ALLMÄN VÄG
- BEFINTLIG VÄGMITT, BILVÄG/SKOGSVÄG
- BEFINTLIGA VÄGBANEKANTER
- TRAKTGRÄNS
- FASTIGHETSGRÄNS
- ÄGOSLAGSGRÄNS
- NYTT VÄGRÄCKE
- TILLFÄLLIG NYTTJÄNDERÄTT
- VÄGOMRÅDE MED INSKRÄNKT VÄGRÄTT

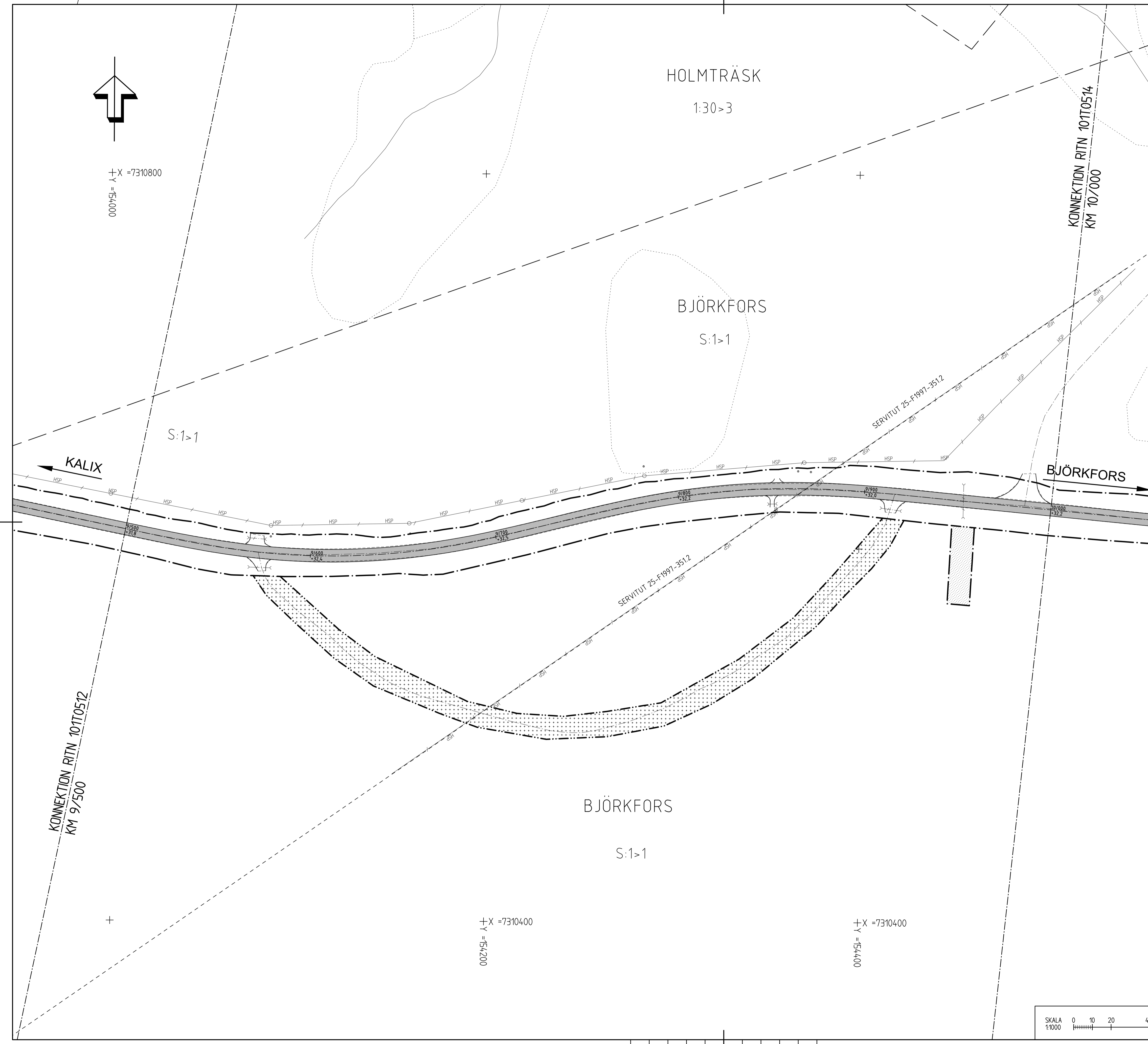
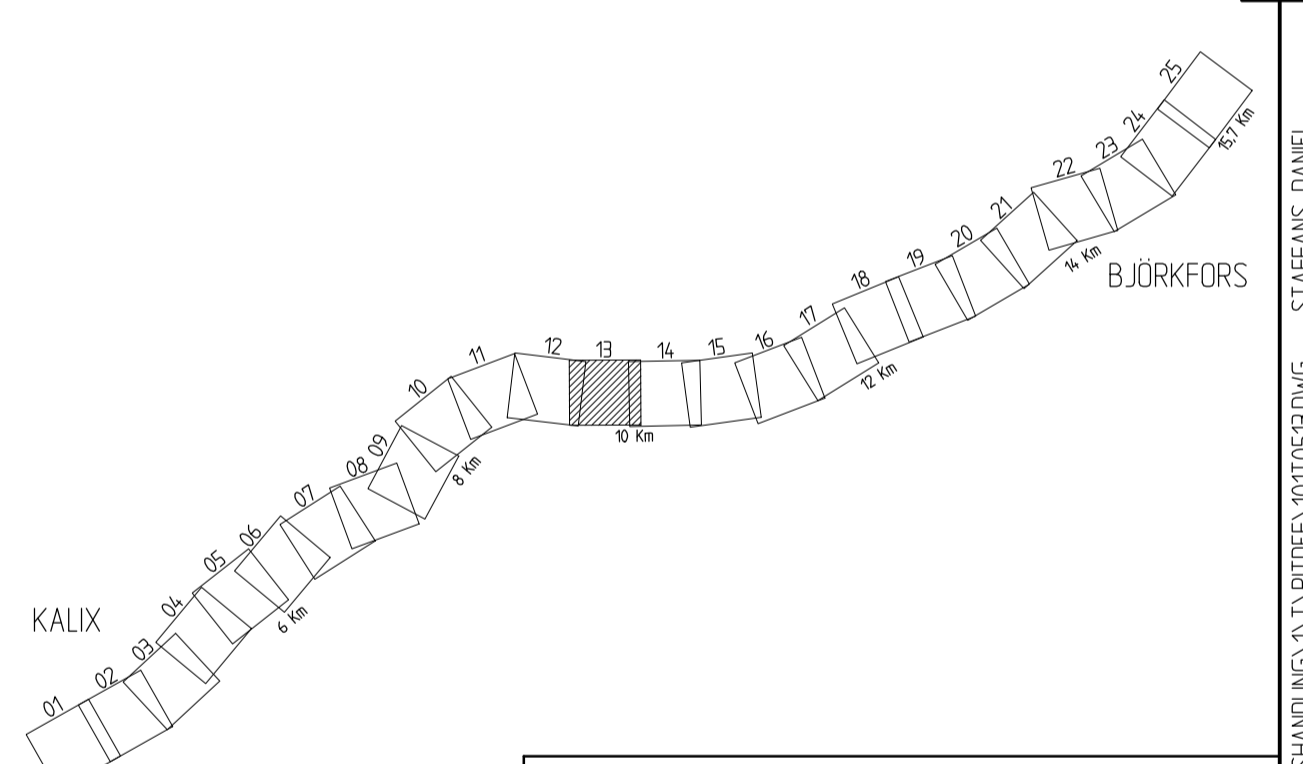
BEFINTLIGA LEDNINGAR

- V VATTENLEDNING
- S S SPILLVATTENLEDNING
- D D DAGVATTENLEDNING
- T TELELEDNING LUFT
- OPTO OPTOLEDDNING
- LSP ELLEDNING MARK LÅGSPÄNNING
- LSP ELLEDNING LUFT LÅGSPÄNNING
- HSP ELLEDNING MARK HÖGSPÄNNING
- HSP ELLEDNING LUFT HÖGSPÄNNING

ÖVRIGA BEFINTLIGHETER

- BEF. TRIMMA
- HÄCK
- FASTIGHETSBETECKNING
- STAKET, PLANK
- BYGGNADER (BOSTAD, ÖVRIGA BYGGNADER)
- EL- OCH TELESTOLPE MED STAG
- BELYSNINGSSTOLPE
- BARTRÄD
- LÖVTRÄD
- BUSKE
- KRAFTLEDNINGSSTOLPE
- FÖRMÄNNE

KOORDINATSYSTEM
SYSTEM I PLAN: SWEREF 99 23 15
SYSTEM I HÖJD: RH 2000



KALIX

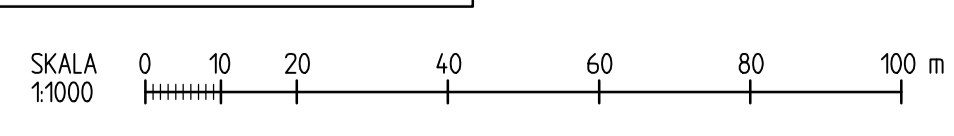
BJÖRKFORS

KONNEKTION RITN 101T0512
KM 9/500

BJÖRKFORS
S:1>1

X = 7310400
Y = 154200

X = 7310400
Y = 154400



TYP AV PLAN		VÄGPLAN	
GRANSKNINGSSTATUS / SYFTE			
HANDLINGSTYP			
GRANSKNINGSHANDLING		LEVERANS / ÄNDRINGS-PM	
DATUM			
2016-02-28			
OBJEKT			
KALIX - BJÖRKFORS			
DELOMRÅDE / BANDEL			
KALIX KOMMUN			
ANLÄGGNINGSGRÄNS			
VÄG 720			
OBJEKTNUMMER / KM		KONSTRUKTIONSNUMMER	
141953			
BESTÄLLARE		LEVERANTÖR	
SKAPAD AV		UPPRÄGGSNUMMER	
D.STAFFANS		708206	
GODKÄND AV		ÄNDRING	
M.OLOFSSON		222470	
RITNINGSTYP			
PLANRITNING			
TEKNIKOMRÅDE / INNEHÅLL			
VÄGUTFORMNING OCH TRAFIK			
BESKRIVNING			
ILLUSTRATIONSKARTA KM 9/500 - 10/000			
SKALA		FÖRVALTNINGSNUMMER	
1:1000		A1	
RITNINGSNUMMER		BLAD	
1 01 T 05 13		NÄSTA BLAD	
		BET	