KOORDINATSYSTEM
SYSTEM I PLAN: SWEREF 99 14 15
SYSTEM I HÖJD: RH2000

TECKENFÖRKLARING

BEFINTLIGT

- GRÄNS FÖR BEFINTLIGT VÄGOMRÅDE
- VÄGBANEKANT MED LÄNGDMÄTNING I METER (0/300)
- FASTIGHETSGRÄNS
- TRAKTGRÄNS
- 1:24 FASTIGHETSBETECKNING
- BJÄRME TRAKTNAMN
- LEDNINGSRÄTT
- SERVITUT
- GEMENSAMHETSANLÄGGNING
- DETALJPLANEGRÄNS
- FORNMINNESAVGRÄNSNING
- VATTENDRAG
- BYGGNAD
- JÄRNVÄG
- STRANDSKYDD

PROJEKTERAT

- GRÄNS FÖR NYTT VÄGOMRÅDE
- YTA MED TILLFÄLLIG NYTTJANDERÄTT
- YTA MED INSKRÄNKT VÄGRÄTT
- PROJEKTERAT VILTSTÄNGSEL
- FAUNAPASSAGE I PLAN MED VILTVARNINGSSYSTEM
- FÖRESLAGEN STÄNGNING AV ANSLUTNING

GRUNDKARTA UPPDATERAD: 2022-05-25

GRÄNS FÖR VÄGPLAN KM 3/000

KONNEKTION TILL RITNING 10ST0502

KONNEKTION TILL RITNING 10ST0501

Capri

Vägbyt

Bio101

Bp

Viltuthopp

Grind

Viltuthopp

Åtkomst föreslås via anslutning i sektion 4/400

BERGSVIKEN

ÖSTBERG

SKANDERÅSEN

ÖSTBERG

Nybo

SKALA 1:2000
0 10 20 50 100 150 200
METER

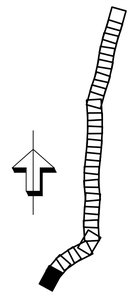

TYP AV PLAN
VÄGPLAN

GRANSKNINGSSTATUS / SYFTE

HANDLINGSTYP

DATUM: 2023-01-04
LEVERANS / ÄNDRINGS-PM

OBJEKT: INLANDSSTRÅKET E45

DELOMRÅDE / BANDEL: E45 S LÄNSGRÄNS TILL BRUNFLO

ANLÄGGNINGDEL: E45 STRÄCKAN FÄKER - SVENSTAVIK VP5

OBJEKTNUMMER / KM: 169329
KONSTRUKTIONSNUMMER

BESTÄLLARE: TRAFIKVERKET
LEVERANTÖR: TYRÉNS

SKAPAD AV: DAVID MALANDER
UPPDRAGSNUMMER: 309864

GODKÄND AV: DAVID MALANDER
AVDELNING: VÄG/MARK

RITNINGSTYP: ILLUSTRATIONSKARTA

TEKNIKOMRÅDE / INNEHÅLL: VÄGUTFORMNING OCH TRAFIK

BESKRIVNING: KM 3/000-4/100
BERGS OCH ÖSTERSUNDS KOMMUNER
JÄMTLANDS LÄN

SKALA	FORMAT	FÖRVALTNINGSNUMMER		
1:2000	A1			
RITNINGSNUMMER		BLAD	NÄSTA BLAD	BET
1 05 T 05 01				

Plottad: 2022-12-20 13:48:44 av David Malander
Sökväg: G:\VAR\309864\06_Teknik\TV\Ritor\10ST0501.dwg

KOORDINATSYSTEM
SYSTEM I PLAN: SWEREF 99 14 15
SYSTEM I HÖJD: RH2000

TECKENFÖRKLARING

BEFINTLIGT

- GRÄNS FÖR BEFINTLIGT VÄGOMRÅDE
- 0/300 VÄGBANEKANT MED LÄNGDMÄTNING I METER
- FASTIGHETSGRÄNS
- TRAKTGRÄNS
- 1:24 FASTIGHETSBETECKNING
- BJÄRME TRAKTNAMN
- LEDNINGSRÄTT
- SERVITUT
- GEMENSAMHETSANLÄGGNING
- DETALJPLANEGRÄNS
- FORNMINNESAVGRÄNSNING
- VATTENDRAG
- BYGGNAD
- JÄRNVÄG
- STRANDSKYDD

PROJEKTERAT

- GRÄNS FÖR NYTT VÄGOMRÅDE
- YTA MED TILLFÄLLIG NYTTJANDERÄTT
- YTA MED INSKRÄNKT VÄGRÄTT
- PROJEKTERAT VILTSTÄNGSEL
- FAUNAPASSAGE I PLAN MED VILTVARNINGSSYSTEM
- FÖRESLAGEN STÄNGNING AV ANSLUTNING

GRUNDKARTA UPPDATERAD: 2022-05-25

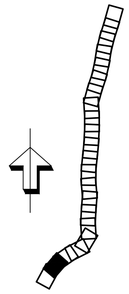

TYP AV PLAN
VÄGPLAN

GRANSKNINGSSTATUS / SYFTE

HANDLINGSTYP

DATUM
2023-01-04

LEVERANS / ÄNDRINGS-PM

OBJEKT
INLANDSSTRÅKET E45

DELOMRÅDE / BANDEL
E45 S LÄNSGRÄNS TILL BRUNFLO

ANLÄGGNINGDEL
E45 STRÄCKAN FÅKER - SVENSTAVIK VP5

OBJEKTNUMMER / KM
169329

KONSTRUKTIONSNUMMER

BESTÄLLARE
TRAFIKVERKET

LEVERANTÖR
TYRÉNS

SKAPAD AV
DAVID MALANDER

UPPDRAGSNUMMER
309864

GODKÄND AV
DAVID MALANDER

AVDELNING
VÄG/MARK

RITNINGSTYP
ILLUSTRATIONSKARTA

TEKNIKOMRÅDE / INNEHÅLL
VÄGUTFORMNING OCH TRAFIK

BESKRIVNING
KM 4/100-5/200
BERGS OCH ÖSTERSUNDS KOMMUNER
JÄMTLANDS LÄN

SKALA
1:2000

FORMAT
A1

FÖRVALTNINGSNUMMER

RITNINGSNUMMER
1 05 T 05 02

BLAD

NÄSTA BLAD

BET

Plottad: 2022-12-20 13:49:42 av David Malander
Sökväg: O:\HAR\309864\06_Teknik\T\Ritdef\105T0502.dwg

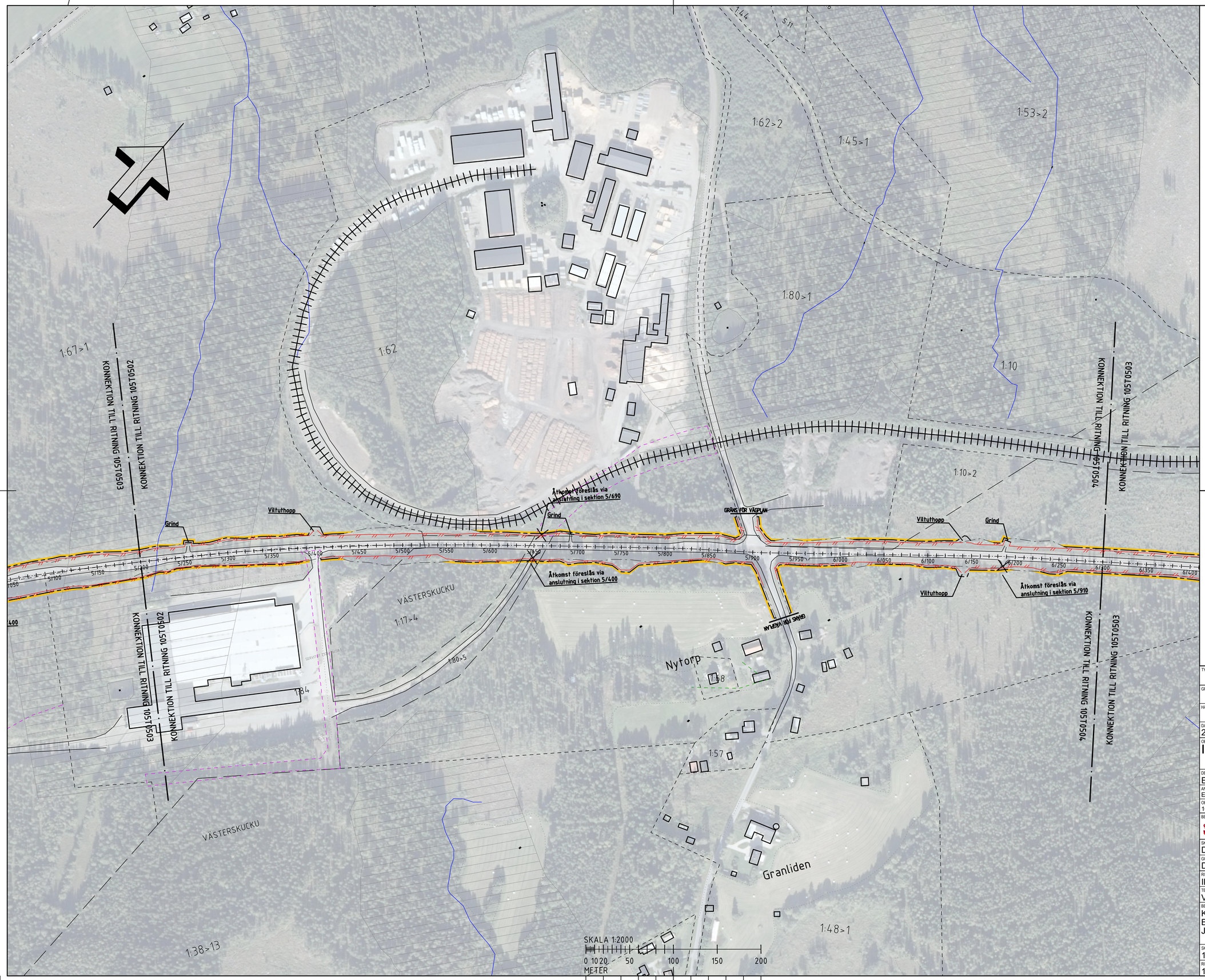

KOORDINATSYSTEM
SYSTEM I PLAN: SWEREF 99 14 15
SYSTEM I HÖJD: RH2000

TECKENFÖRKLARING

BEFINTLIGT

- GRÄNS FÖR BEFINTLIGT VÄGOMRÅDE
- 0/300 VÄGBANEKANT MED LÄNGDMÄTNING I METER
- FASTIGHETSGRÄNS
- TRAKTGRÄNS
- 1:24 FASTIGHETSBETECKNING
- BJÄRME TRAKTNAMN
- LEDNINGSRÄTT
- SERVITUT
- GEMENSAMMETSANLÄGGNING
- DETALJPLANEGRÄNS
- FORNMINNESAVGRÄNSNING
- VATTENDRAG
- BYGGNAD
- JÄRNVÄG
- STRANDSKYDD

PROJEKTERAT

- GRÄNS FÖR NYTT VÄGOMRÅDE
- YTA MED TILLFÄLLIG NYTTJANDERÄTT
- YTA MED INSKRÄNKT VÄGRÄTT
- PROJEKTERAT VILTSTÄNGSEL
- FAUNAPASSAGE I PLAN MED VILTVARNINGSSYSTEM
- FÖRESLAGEN STÄNGNING AV ANSLUTNING

GRUNDKARTA UPPDATERAD: 2022-05-25

TYP AV PLAN
VÄGPLAN

GRANSKNINGSSTATUS / SYFTE

HANDLINGSTYP

DATUM: 2023-01-04
LEVERANS / ÄNDRINGS-PM

OBJEKT
INLANDSSTRÅKET E45

DELOMRÅDE / BANDEL
E45 S LÄNSGRÄNS TILL BRUNFLO

ANLÄGGNINGDEL
E45 STRÄCKAN FÅKER - SVENSTAVIK VP5

OBJEKTNUMMER / KM: 169329
KONSTRUKTIONSNUMMER

BESTÄLLARE: TRAFIKVERKET
LEVERANTÖR: TYRÉNS

SKAPAD AV: DAVID MALANDER
UPPDRAGSNUMMER: 309864

GODKÄND AV: DAVID MALANDER
AVDELNING: VÄG/MARK

RITNINGSTYP
ILLUSTRATIONSKARTA

TEKNIKOMRÅDE / INNEHÅLL
VÄGUTFORMNING OCH TRAFIK

BESKRIVNING
KM 5/200-6/300
BERGS OCH ÖSTERSUNDS KOMMUNER
JÄMTLANDS LÄN

SKALA: 1:2000
FORMAT: A1
FÖRVALTNINGSNUMMER

RITNINGSNUMMER: 1 05 T 05 03
BLAD
NÄSTA BLAD
BET

Plottad: 2022-12-20 13:50:39 av David Malander
Sökväg: O:\HAR\309864\06_Teknik\T\Ritdef\105T0503.dwg

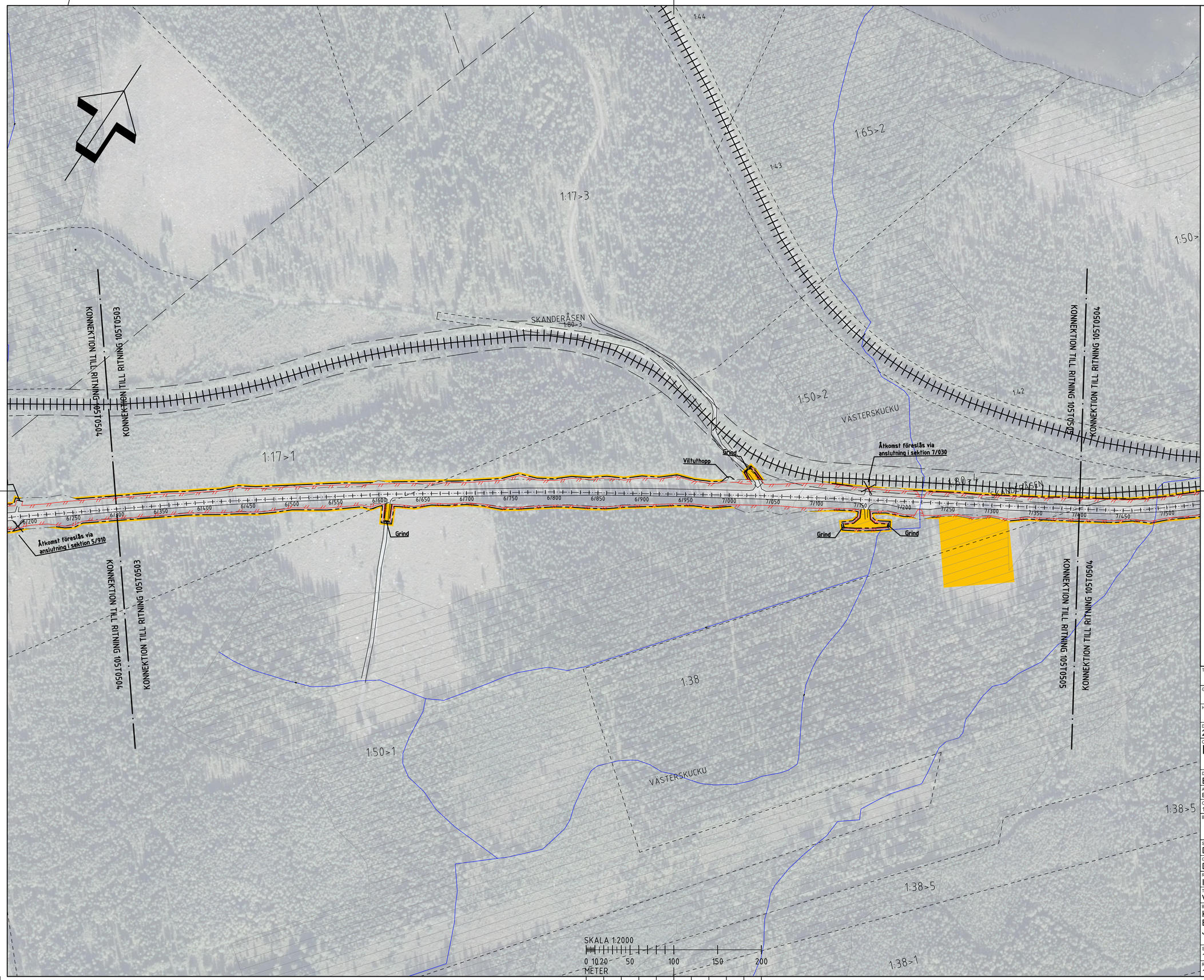

KOORDINATSYSTEM
SYSTEM I PLAN: SWEREF 99 14 15
SYSTEM I HÖJD: RH2000

TECKENFÖRKLARING

BEFINTLIGT

- GRÄNS FÖR BEFINTLIGT VÄGOMRÅDE
- VÄGBANEKANT MED LÄNGDMÄTNING I METER (0/300)
- FASTIGHETSGRÄNS
- TRAKTGRÄNS
- 1:24 FASTIGHETSBETECKNING
- BJÄRME TRAKTNAMN
- LEDNINGSRÄTT
- SERVITUT
- GEMENSAMHETSANLÄGGNING
- DETALJPLANEGRÄNS
- FORNMINNESAVGRÄNSNING
- VATTENDRAG
- BYGGNAD
- JÄRNVÄG
- STRANDSKYDD

PROJEKTERAT

- GRÄNS FÖR NYTT VÄGOMRÅDE
- YTA MED TILLFÄLLIG NYTTJANDERÄTT
- YTA MED INSKRÄNKT VÄGRÄTT
- PROJEKTERAT VILTSTÄNGSEL
- FAUNAPASSAGE I PLAN MED VILTVARNINGSSYSTEM
- FÖRESLAGEN STÄNGNING AV ANSLUTNING

GRUNDKARTA UPPDATERAD: 2022-05-25

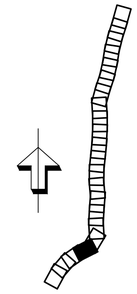

TYP AV PLAN
VÄGPLAN

GRANSKNINGSSTATUS / SYFTE

HANDLINGSTYP

DATUM: 2023-01-04
LEVERANS / ÄNDRINGS-PM

OBJEKT
INLANDSSTRÅKET E45

DELOMRÅDE / BANDEL
E45 S LÄNSGRÄNS TILL BRUNFLO

ANLÄGGNINGDEL
E45 STRÄCKAN FÄKER - SVENSTAVIK VP5

OBJEKTNUMMER / KM: 169329
KONSTRUKTIONSNUMMER

BESTÄLLARE: TRAFIKVERKET
LEVERANTÖR: TYRÉNS

SKAPAD AV: DAVID MALANDER
UPPDRAGSNUMMER: 309864

GODKÄND AV: DAVID MALANDER
AVDELNING: VÄG/MARK

RITNINGSTYP
ILLUSTRATIONSKARTA

TEKNIKOMRÅDE / INNEHÅLL
VÄGUTFORMNING OCH TRAFIK

BESKRIVNING
KM 6/300-7/400
BERGS OCH ÖSTERSUNDS KOMMUNER
JÄMTLANDS LÄN

SKALA: 1:2000
FORMAT: A1
FÖRVALTNINGSNUMMER

RITNINGSNUMMER: 1 05 T 05 04
BLAD
NÄSTA BLAD
BET

Plotfad: 2022-12-20 13:51:39 av David Malander
Sökväg: G:\HAR\309864\06_Teknik\T\Ritdef\10ST0504.dwg