

**TECKENFÖRKLARING**

- GRÄNS FÖR VÄGOMRÅDE
- AVGRÄNSNING MELLAN OLIKA TYPER AV MARKANSPRÅK
- V** NYTT VÄGOMRÅDE MED VÄGRÄTT
- T** TILLFÄLLIG NYTTJANDERÄTT
- ==== +000.00 NY VÄG (VÄGMITT INKL VÄGKANTER OCH HÖJDSÄTTNING)
- ==== 1/000

T1 - TILLFÄLLIG NYTTJANDERÄTT/ARBETSOMRÅDE FÖR BROARBETEN OCH UPPLAG GÄLLER UNDER BYGGTIDEN DOCK LÄNGST TILL OCH MED GODKÄND SLUTBESIKTNING  
T2 - TILLFÄLLIG NYTTJANDERÄTT/ARBETSOMRÅDE FÖR ETABLERINGSOMRÅDE GÄLLER UNDER BYGGTIDEN DOCK LÄNGST TILL OCH MED GODKÄND SLUTBESIKTNING

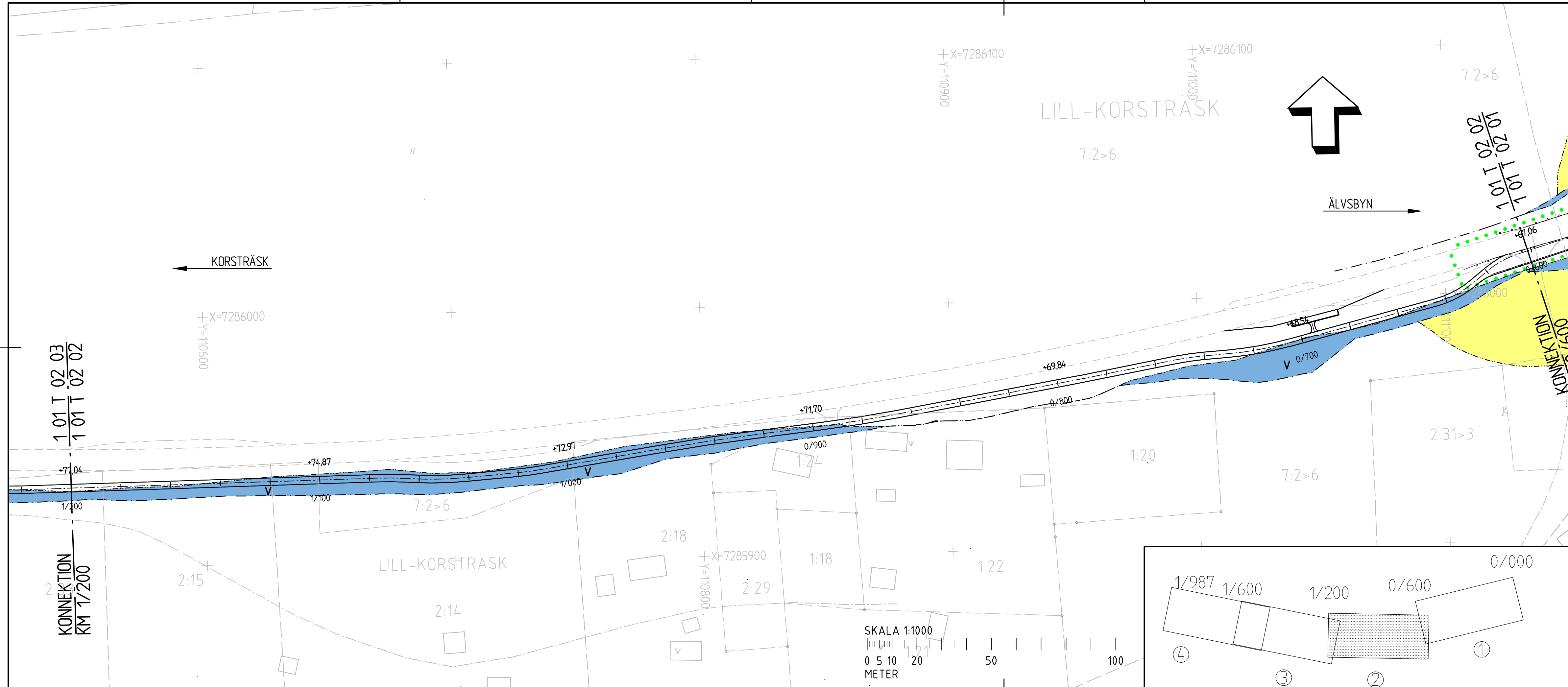
**SKYDDSÅTGÄRDER OCH FÖRSIKTIGHETSÅTGÄRDER**

- Markering eller avgränsning av skyddsåtgärder/försiktighetsåtgärder
- Sk - Alla trummor ska konstrueras så den inte utgör vandringshinder.
- Sk1 - Anläggning av nytt vägräcke / gc-räcke, trafiksäkerhetshöjande åtgärd
- Sk2 - Anläggning av nytt gc-räcke, trafiksäkerhetshöjande åtgärd
- Sk3 - Återplantering av vegetation, skyddsåtgärd

**VERKSAMHETER/ÅTGÄRDER SOM UNDTAS FRÅN FÖRBUD ENLIGT MILJÖBALKEN**

- N1 - Förbuden i 7:15 MB gäller inte byggande av allmän väg
- N2 - Skyldigheten att göra anmälan för samråd enligt 12:6 MB gäller inte för de verksamheter och åtgärder som behövs för att bygga vägen och som fastställs och ingår i vägområde för allmän väg eller område för tillfällig nyttjanderätt

REV	ANT	ÄNDRINGEN AVSER	GODK.	DATUM	TRV DATUM	TRV DIARIENUMMER
VÄGPLAN			GRANSKNINGSHANDLING			
			<b>VÄG 94</b> <b>ÄLVSBYN-KORSTRÄSK</b> GC-VÄG			
 WSP Samhällsbyggnad Tel: 010-722 50 00 Smedjegatan 24 972 31 LULEÅ			PLANRITNING KM 0/000-0/600			
UPPDRAGSANSVARIG <b>M. ELDENHALL</b>			UPPDRAGSNUMMER <b>10186652</b>			
KONSTR <b>F.BERGKVIST</b>			GRANSK <b>T.LINDBÄCK</b>			
LULEÅ M. ELDENHALL			2017-03-24		OBJEKT NR <b>886104</b>	REV <b>1 01 T 02 01</b>
			KONSTRUKTIONSNR	FORMAT <b>A3FF</b>	SKALA <b>1:1000</b>	
			RITNINGSNR			



**TECKENFÖRKLARING**

- - - - - GRÄNS FÖR VÄGOMRÅDE
- - - - - AVGRÄNSNING MELLAN OLIKA TYPER AV MARKANSPRÅK
- V** NYTT VÄGOMRÅDE MED VÄGRÄTT
- T** TILLFÄLLIG NYTTJANDERÄTT
- ===== +000.00  
1/000 NY VÄG (VÄGMITT INKL VÄGKANTER OCH HÖJDSÄTTNING)

- T1 - TILLFÄLLIG NYTTJANDERÄTT/ARBETSOMRÅDE FÖR BROARBETEN OCH UPPLAG GÄLLER UNDER BYGGTIDEN DOCK LÄNGST TILL OCH MED GODKÄND SLUTBESIKTNING
- T2 - TILLFÄLLIG NYTTJANDERÄTT/ARBETSOMRÅDE FÖR ETABLERINGSOMRÅDE GÄLLER UNDER BYGGTIDEN DOCK LÄNGST TILL OCH MED GODKÄND SLUTBESIKTNING

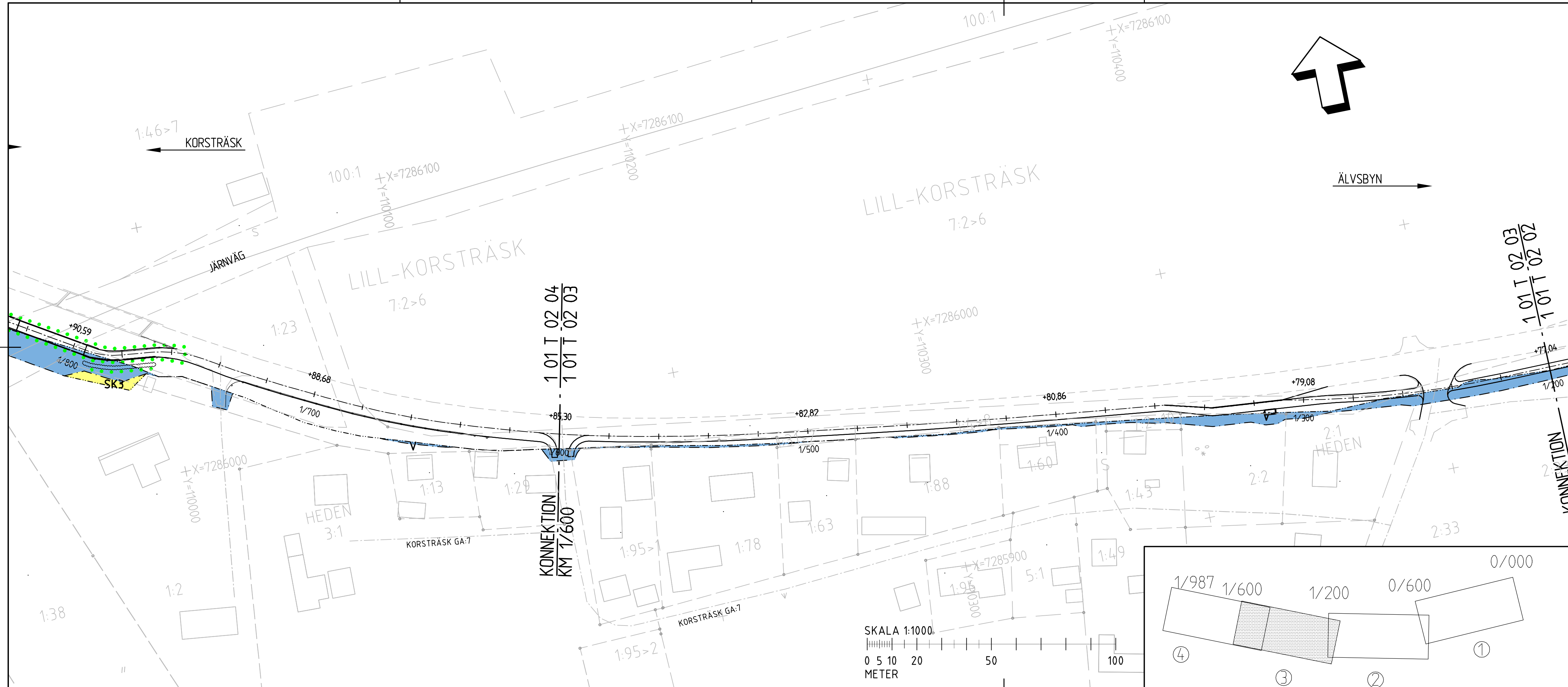
**SKYDDSÅTGÄRDER OCH FÖRSIKTIGHETSÅTT**

- Markering eller avgränsning av skyddsåtgärder/försiktighetsått
- Sk - Alla trummor ska konstrueras så den inte utgör vandringshinder.
- Sk1 - Anläggning av nytt vägräcke / gc-räcke, trafiksäkerhetshöjande åtgärd
- Sk2 - Anläggning av nytt gc-räcke, trafiksäkerhetshöjande åtgärd
- Sk3 - Återplantering av vegetation, skyddsåtgärd

**VERKSAMHETER/ÅTGÄRDER SOM UNDTAS FRÅN FÖRBUD ENLIGT MILJÖBALKEN**

- N1 - Förbuden i 7:15 MB gäller inte byggande av allmän väg
- N2 - Skyldigheten att göra anmälan för samråd enligt 12:6 MB gäller inte för de verksamheter och åtgärder som behövs för att bygga vägen och som fastställs och ingår i vägområde för allmän väg eller område för tillfällig nyttjanderätt

REV	ANT	ÄNDRINGEN AVSER	GODK.	DATUM	TRV DATUM	TRV DIARIENUMMER
VÄGPLAN			GRANSKNINGSHANDLING			
			<b>VÄG 94</b> <b>ÄLVSBYN-KORSTRÄSK</b> GC-VÄG			
 WSP Samhällsbyggnad Tel: 010-722 50 00 Smedjegatan 24 972 31 LULEÅ			PLANRITNING KM 0/600-1/200			
UPPDRAGSANSVARIG <b>M. ELDENHALL</b>			UPPDRAGSNUMMER <b>10186652</b>			
KONSTR <b>F.BERGKVIST</b>			GRANSK <b>T.LINDBÄCK</b>			
LULEÅ <b>M. ELDENHALL</b>			OBJEKT NR <b>886104</b>		RITINGSNR <b>1 01 T 02 02</b>	
			FORMAT <b>A3FF</b>		SKALA <b>1:1000</b>	
			2017-03-24		REV	



**TECKENFÖRKLARING**

---	GRÄNS FÖR VÄGOMRÅDE
---	AVGRÄNSNING MELLAN OLIKA TYPER AV MARKANSPRÅK
V	NYTT VÄGOMRÅDE MED VÄGRÄTT
T	TILLFÄLLIG NYTTJANDERÄTT
±0.00.00 1/1000	NY VÄG (VÄGMITT INKL VÄGKANTER OCH HÖJDSÄTTNING)

T1 - TILLFÄLLIG NYTTJANDERÄTT/ARBETSSOMRÅDE FÖR BROARBETEN OCH UPPLAG  
GÄLLER UNDER BYGGTIDEN DOCK LÄNGST TILL OCH MED GODKÄND SLUTBESIKTNING  
T2 - TILLFÄLLIG NYTTJANDERÄTT/ARBETSSOMRÅDE FÖR ETABLERINGSOMRÅDE  
GÄLLER UNDER BYGGTIDEN DOCK LÄNGST TILL OCH MED GODKÄND SLUTBESIKTNING

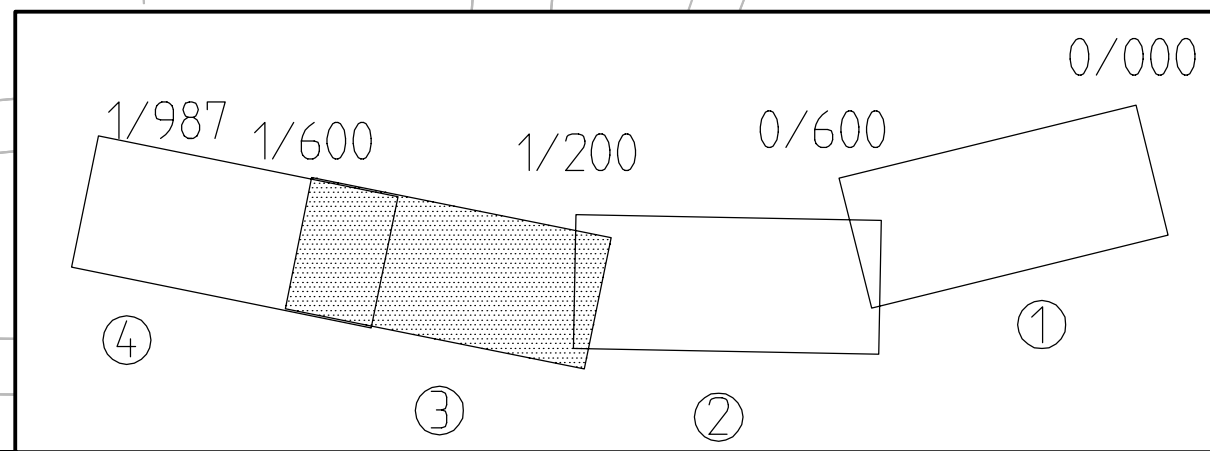
**SKYDDSÅTGÄRDER OCH FÖRSIKTIGHETSMÅTT**

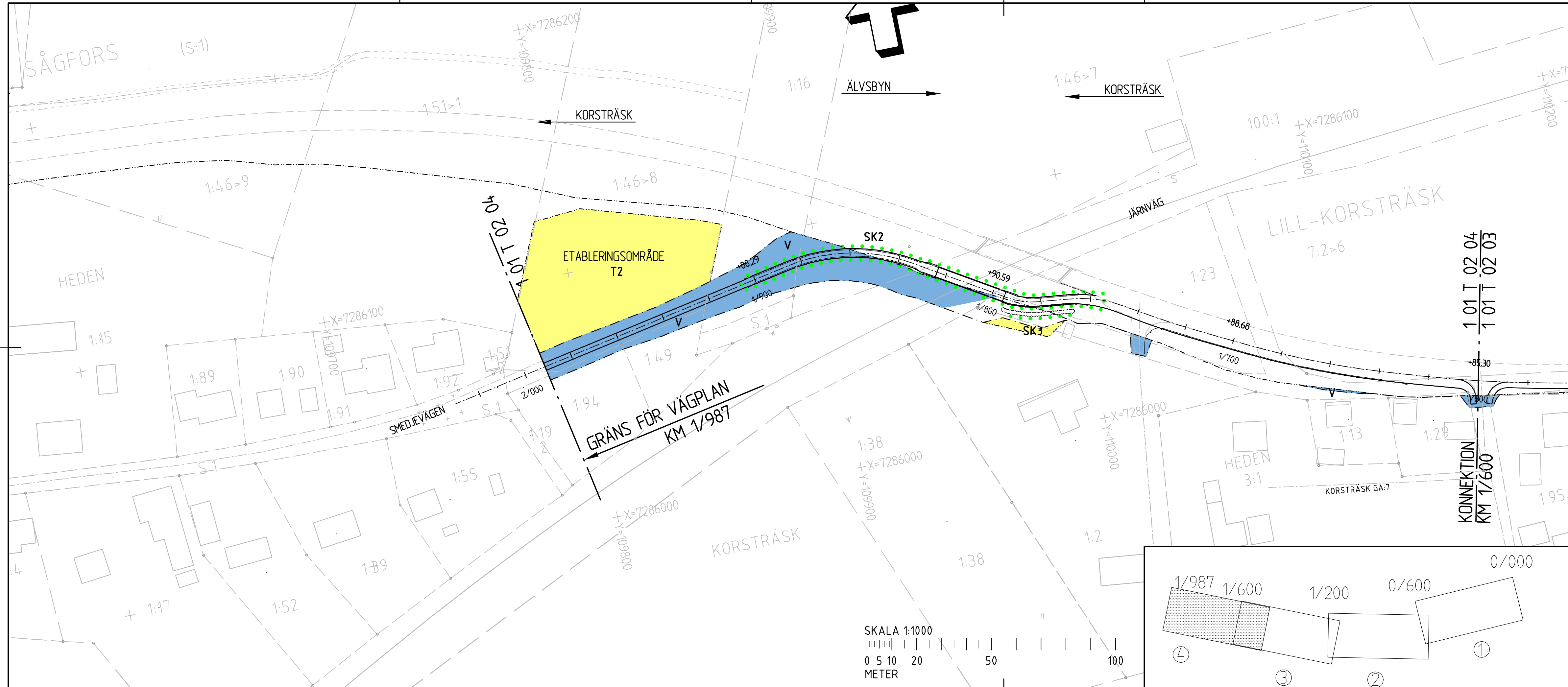
- Markering eller avgränsning av skyddsåtgärder/försiktighetsmått
- Sk - Alla trummor ska konstrueras så den inte utgör vandringshinder.
- Sk1 - Anläggning av nytt vägräcke / gc-räcke, trafiksäkerhetshöjande åtgärd
- Sk2 - Anläggning av nytt gc-räcke, trafiksäkerhetshöjande åtgärd
- Sk3 - Återplantering av vegetation, skyddsåtgärd

**VERKSAMHETER/ÅTGÄRDER SOM UNDTAS FRÅN FÖRBUD ENLIGT MILJÖBALKEN**

N1 - Förbudet i 7:15 MB gäller inte byggande av allmän väg  
N2 - Skyldigheten att göra anmälan för samråd enligt 12:6 MB gäller inte för de verksamheter och åtgärder som behövs för att bygga vägen och som fastställs och ingår i vägområde för allmän väg eller område för tillfällig nyttjanderätt

REV	ANT	ÄNDRINGEN AVSER	GODK.	DATUM	TRV DATUM	TRV DIARIENUMMER
VÄGPLAN			GRANSKNINGSHANDLING			
			<b>VÄG 94</b> <b>ÄLVSBYN-KORSTRÄSK</b> GC-VÄG			
 WSP Samhällsbyggnad Tel: 010-722 50 00 Smedjegatan 24 972 31 LULEÅ			PLANRITNING KM 1/200-1/600			
UPPDRAGSANSVARIG M. ELDENHALL			UPPDRAGSNUMMER 10186652			
KONSTR F.BERGKVIST			GRANSK T.LINDBÄCK			
LULEÅ M. ELDENHALL			OBJEKT NR 886104		RITNINGSNR 1 01 T 02 03	
			FORMAT A3FF		SKALA 1:1000	





**TECKENFÖRKLARING**

---	GRÄNS FÖR VÄGOMRÅDE
---	AVGRÄNSNING MELLAN OLIKA TYPER AV MARKANSPRÅK
V	NYTT VÄGOMRÅDE MED VÄGRÄTT
T	TILLFÄLLIG NYTTJANDERÄTT
±000.00 1/1000	NY VÄG (VÄGMITT INKL VÄGKANTER OCH HÖJDSÄTTNING)

T1 - TILLFÄLLIG NYTTJANDERÄTT/ARBETSOMRÅDE FÖR BROARBETEN OCH UPPLAG  
GÄLLER UNDER BYGGTIDEN DOCK LÄNGST TILL OCH MED GODKÄND SLUTBESIKTNING  
T2 - TILLFÄLLIG NYTTJANDERÄTT/ARBETSOMRÅDE FÖR ETABLERINGSOMRÅDE  
GÄLLER UNDER BYGGTIDEN DOCK LÄNGST TILL OCH MED GODKÄND SLUTBESIKTNING

**SKYDDSÅTGÄRDER OCH FÖRSIKTIGHETSMÅTT**

- Markering eller avgränsning av skyddsåtgärder/försiktighetsmått
- Sk - Alla trummor ska konstrueras så den inte utgör vandringshinder.
- Sk1 - Anläggning av nytt vägräcke / gc-räcke, trafiksäkerhetshöjande åtgärd
- Sk2 - Anläggning av nytt gc-räcke, trafiksäkerhetshöjande åtgärd
- Sk3 - Återplantering av vegetation, skyddsåtgärd

**VERKSAMHETER/ÅTGÄRDER SOM UNDRANTAS FRÅN FÖRBUD ENLIGT MILJÖBALKEN**

N1 - Förbudet i 7:15 MB gäller inte byggande av allmän väg  
N2 - Skyldigheten att göra anmälan för samråd enligt 12:6 MB gäller inte för de verksamheter och åtgärder som behövs för att bygga vägen och som fastställs och ingår i vägområde för allmän väg eller område för tillfällig nyttjanderätt

REV	ANT	ÄNDRINGEN AVSER	GODK.	DATUM	TRV DATUM	TRV DIARIENUMMER
VÄGPLAN			GRANSKNINGSHANDLING			
			<b>VÄG 94</b> <b>ÄLVSBYN-KORSTRÄSK</b> GC-VÄG			
 WSP Samhällsbyggnad Tel: 010-722 50 00 Smedjegatan 24 972 31 LULEÅ			PLANRITNING KM 1/600-1/987			
UPPDRAGSANSVARIG <b>M. ELDENHALL</b>			UPPDRAGSNUMMER <b>10186652</b>			
KONSTR <b>F.BERGKVIST</b>			GRANSK <b>T.LINDBÄCK</b>			
LULEÅ M. ELDENHALL			2017-03-24		OBJEKT NR <b>886104</b>	
			FORMAT <b>A3FF</b>		SKALA <b>1:1000</b>	
			RITINGSNR <b>1 01 T 02 04</b>		REV	

