
FILLINGE
2:1
Anslutnings stängs
755
35/900
755
36/000
755
36/100
755
36/200
755
36/300
755
36/400
756
36/500
FILLINGE
3:4
Grind
Anslutnings stängs
FILLINGE
3:4
FILLINGE
2:1
KONNEKTION - 100T0236b
KONNEKTION - 100T0237a
KONNEKTION - 100T0237a
KONNEKTION - 100T0237b
ÖVRIG MARK
SKALA 1:1000
0 5 10 20 50 100
METER

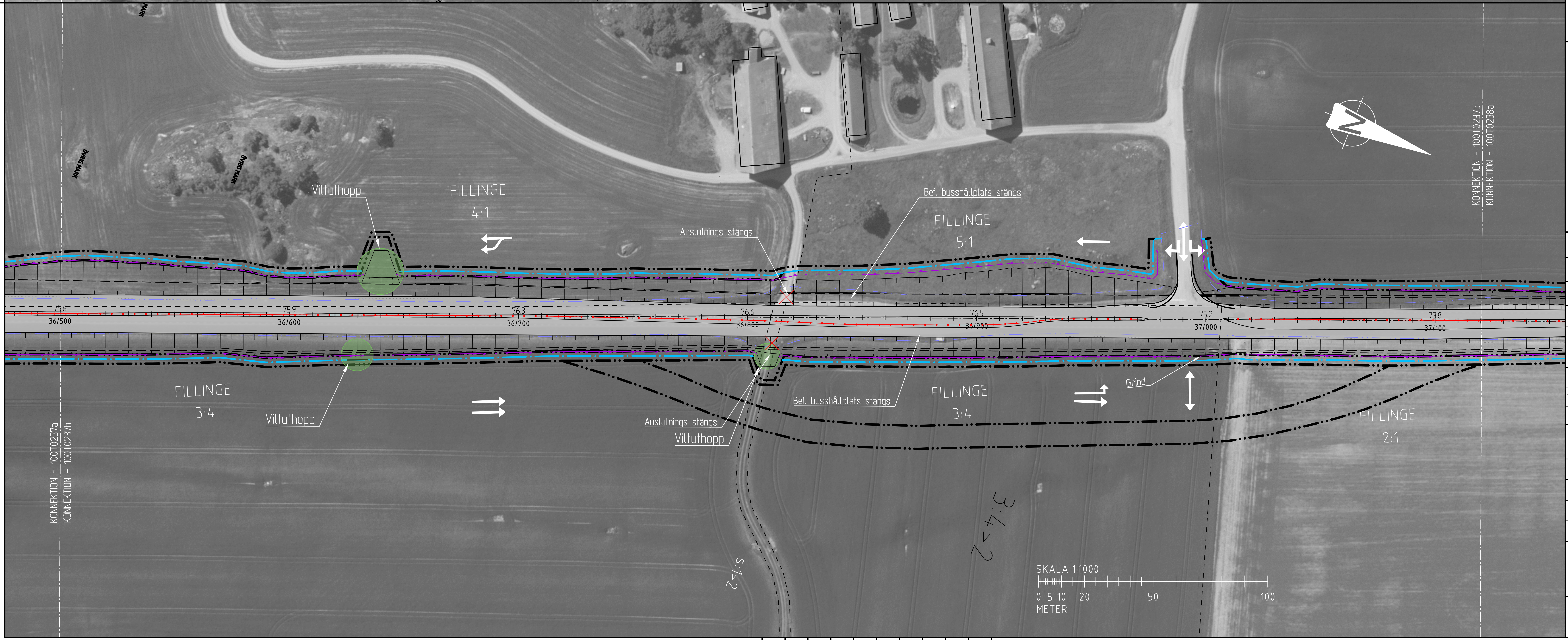
ÖVRIG MARK
ÖVRIG MARK
Viltuthopp
FILLINGE
4:1
Anslutnings stängs
Bef. busshållplats stängs
FILLINGE
5:1
75.6
36/500
75.9
36/600
76.3
36/700
76.6
36/800
76.5
36/900
75.2
37/000
73.8
37/100
FILLINGE
3:4
Viltuthopp
Anslutnings stängs
Viltuthopp
Bef. busshållplats stängs
FILLINGE
3:4
Grind
FILLINGE
2:1
3:4>2
S:1>2
KONNEKTION - 100T0237a
KONNEKTION - 100T0237b
KONNEKTION - 100T0237b
KONNEKTION - 100T0238a
SKALA 1:1000
0 5 10 20 50 100
METER

FÖRKLARINGAR - NYTT FÖRSLAG

⇄	FÖRESLAGEN 3-/4-VÄGSKORSNING MED VÄNSTERSVÄNGFÄLT (VIT)
⇄	KÖRFÄLTSINDELNING (VIT)
↕	FÖRESLAGEN ÖVERFART (VIT)
↲↱	FÖRESLAGEN MEDLÖPANDE IN-/UTFART (VIT)
HPL	BEFINTLIG HÅLLPLATS SOM BIBEHÅLLS
HPL	BEFINTLIG HÅLLPLATS SOM RIVS
HPL	NY HÅLLPLATS
	NY VÄGKANT
XX/XXX	LÄNGDMÄTNING VÄG 35
	NYTT FAUNASTÄNGSEL
	FÖRESLAGEN NY VÄGYTA
▨	FÖRESLAGEN ENSKILD VÄG
🟩	SKYDDSÅTGÄRDER
	TRYCKBANK ILLUSTRERAD
	FÖRESLAGET MITTRÄCKE
	FÖRESLAGET SIDORÄCKE
	NYTT VÄGOMRÅDE
	TILLFÄLLIG NYTTJANDERÄTT
	FÖRESLAGEN PARKERINGSYTA
	FÖRESLAGEN BHLP / GC-/GÅNGBANA
✕	BEFINTLIG VÄG SOM RIVS
✕	ANSLUTNING SOM STÄNGS
	FASTIGHETSNÄRA BULLERSKÄRM
	BULLERSKÄRM INOM VÄGOMRÅDET

HÖJD AV FASTIGHETSNÄRA SKÄRMAR ANGES I FÖRHÅLLANDE TILL MARKNIVÅ

FÖRKLARINGAR - BEFINTLIGHETER

	FASTIGHETS GRÄNS (VIT)
	KOMMUNGRÄNS
◎	BEFINTLIG EK (VIT)
⊗	EK TAS BORT (VIT)
	VÄGOMRÅDE
	DETALJPLANEGRÄNS

ANMÄRKNINGAR

PLANSYSTEM: SWEREF 99 16 30
HÖJDSYSTEM: RH 2000

ORIENTERING

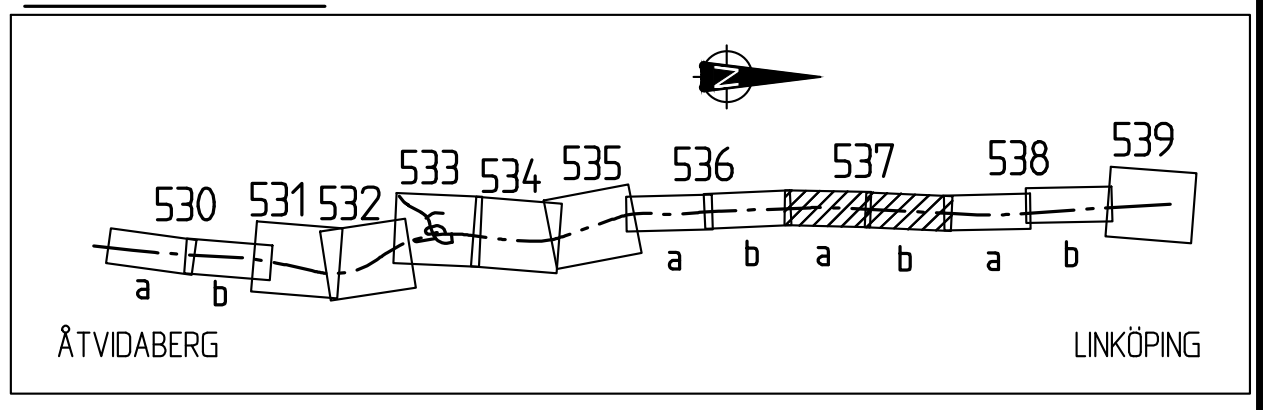
530
531
532
533
534
535
536
537
538
539
a
b
a
b
a
b
a
b
ÅTVIDABERG
LINKÖPING

TYP AV PLAN
VÄGPLAN
GRANSKNINGSSTATUS / SYFTE
FÖR FASTSTÄLLELSE
HANDLINGSTYP
FASTSTÄLLELSEHANDLING
DATUM
2021-01-22
LEVERANS / ÄNDRINGS-PM
OBJEKT
E-LÄN VÄG 35 ETAPPEN RÖSTEN-SANDTORPET
DELOMRÅDE / BANDEL
1 VÄG 35
ANLÄGGNINGSDEL
0 GEMENSAMT
OBJEKTNUMMER / KM
156795
KONSTRUKTIONSNUMMER
BESTÄLLARE
TRAFIKVERKET
LEVERANTÖR
SWECO
SKAPAD AV
K. BJÖRKMAN
UPPDRAGSNUMMER
12704025
GODKÄND AV
T. ÅBRINK
AVDELNING
RITNINGSTYP
PLANRITNING
TEKNIKOMRÅDE / INNEHÅLL
VÄGUTFORMNING OCH TRAFIK
BESKRIVNING
ILLUSTRATIONSKARTA
KM 35/850 - 36/500
KM 36/500 - 37/100
SKALA
1:1000
FORMAT
A1
FÖRVALTNINGSNUMMER
RITNINGSNUMMER
1 00 T 05 27
BLAD
NÄSTA BLAD
BET

XREF: MODELL\X0009402 2019-04-03 17:09
MODELL\X1009302 2019-06-20 05:41
MODELL\X0009301 2019-06-24 13:50
MODELL\X0009401 2019-06-24 10:25
MODELL\C1009505 2019-06-26 15:33
MODELL\T1010206 2019-06-26 15:51
MODELL\T1010207 2019-06-26 10:57
MODELL\T1010208 2019-06-25 11:09
MODELL\T1010209 2019-06-25 10:54
MODELL\T2010201 2019-06-26 12:25
MODELL\T1010205 2019-06-26 15:24
MODELL\T1010203 2019-06-26 11:09
MODELL\C1009407 2019-06-26 11:05

Ritning: \\seorbfs001\PROJEKT\22183\12704025_Väg_35_Rösten_Sandtorpet\000\3_Genomförande\36_CAD\1_Skede\T\RitDef\100T0527.dwg Skapad av: Björkman, Kent 2021 1 22 12:32