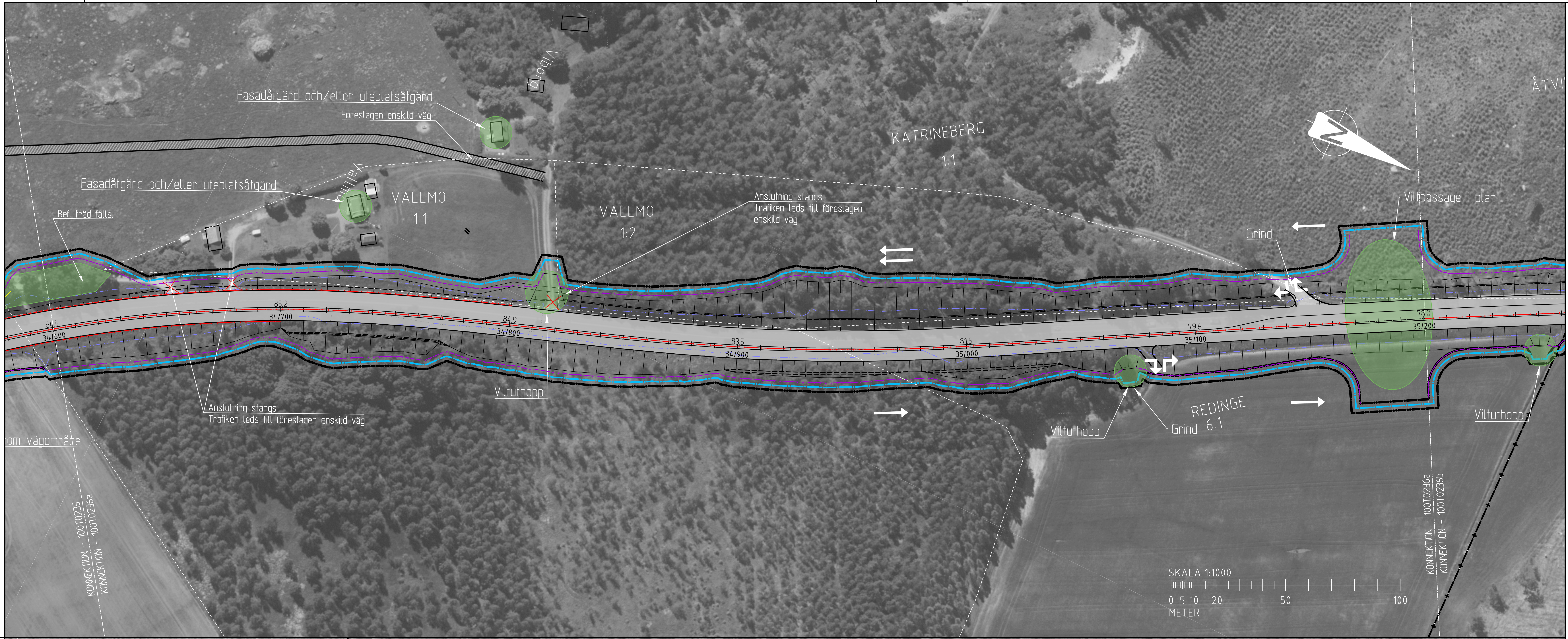
Fasadåtgärd och/eller uteplatsåtgärd
Föreslagen enskild väg
Viborg
Vallmo
Fasadåtgärd och/eller uteplatsåtgärd
VALLMO
1:1
Bef. träd fälls
VALLMO
1:2
KATRINEBERG
1:1
Anslutning stängs
Trafiken leds till föreslagen enskild väg
ÅTVI
Viltpassage i plan
Grind
84,5
34/600
85,2
34/700
84,9
34/800
83,5
34/900
81,6
35/000
79,6
35/100
78,0
35/200
Viltuthopp
Anslutning stängs
Trafiken leds till föreslagen enskild väg
nom vägområde
REDINGE
Grind 6:1
Viltuthopp
Viltuthopp
KONNEKTION - 100T0235
KONNEKTION - 100T0236a
KONNEKTION - 100T0236a
KONNEKTION - 100T0236b
SKALA 1:1000
0 5 10 20 50 100
METER

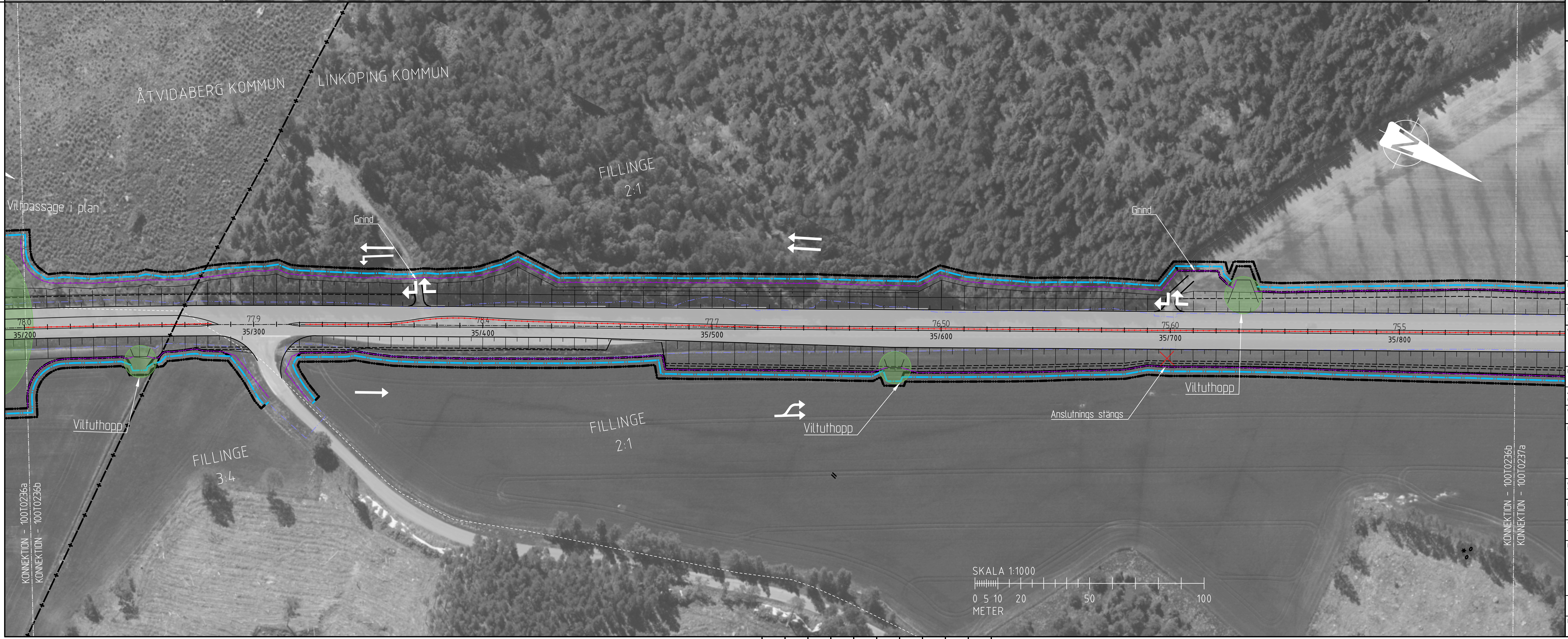
ÅTVIDABERG KOMMUN
LINKÖPING KOMMUN
FILLINGE
2:1
Viltpassage i plan
Grind
Grind
78,0
35/200
77,9
35/300
78,4
35/400
77,7
35/500
76,50
35/600
75,60
35/700
75,5
35/800
Viltuthopp
FILLINGE
3:4
FILLINGE
2:1
Viltuthopp
Anslutnings stängs
Viltuthopp
KONNEKTION - 100T0236a
KONNEKTION - 100T0236b
KONNEKTION - 100T0236b
KONNEKTION - 100T0237a
SKALA 1:1000
0 5 10 20 50 100
METER

FÖRKLARINGAR - NYTT FÖRSLAG

	FÖRESLAGEN 3-/4-VÄGSKORSNING MED VÄNSTERSVÄNGFÄLT (VIT)
	KÖRFÄLTSINDELNING (VIT)
↕	FÖRESLAGEN ÖVERFART (VIT)
	FÖRESLAGEN MEDLÖPANDE IN-/UTFART (VIT)
HPL	BEFINTLIG HÅLLPLATS SOM BIBEHÅLLS
HPL	BEFINTLIG HÅLLPLATS SOM RIVS
HPL	NY HÅLLPLATS
	NY VÄGKANT
XX/XXX	LÄNGDMÄTNING VÄG 35
	NYTT FAUNASTÄNGSEL
	FÖRESLAGEN NY VÄGYTA
▨	FÖRESLAGEN ENSKILD VÄG
🟩	SKYDDSÅTGÄRDER
	TRYCKBANK ILLUSTRERAD
	FÖRESLAGET MITTRÄCKE
	FÖRESLAGET SIDORÄCKE
	NYTT VÄGOMRÅDE
	TILLFÄLLIG NYTTJANDERÄTT
	FÖRESLAGEN PARKERINGSYTA
	FÖRESLAGEN BHLP / GC-/GÅNGBANA
✕	BEFINTLIG VÄG SOM RIVS
✕	ANSLUTNING SOM STÄNGS
	FASTIGHETSNÄRA BULLERSKÄRM
	BULLERSKÄRM INOM VÄGOMRÅDET

HÖJD AV FASTIGHETSNÄRA SKÄRMAR ANGES I FÖRHÅLLANDE TILL MARKNIVÅ

FÖRKLARINGAR - BEFINTLIGHETER

	FASTIGHETS GRÄNS (VIT)
	KOMMUNGRÄNS
◎	BEFINTLIG EK (VIT)
⊗	EK TAS BORT (VIT)
	VÄGOMRÅDE
	DETALJPLANEGRÄNS

ANMÄRKNINGAR

PLANSYSTEM:	SWEREF 99 16 30
HÖJDSYSTEM:	RH 2000

ORIENTERING

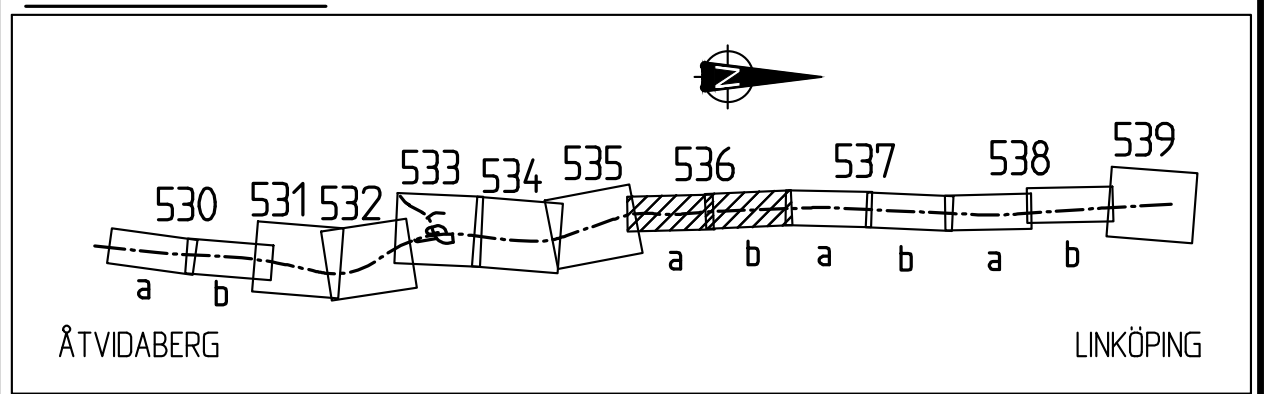
530
531
532
533
534
535
536
537
538
539
a
b
a
b
a
b
a
b
ÅTVIDABERG
LINKÖPING

TYP AV PLAN
VÄGPLAN

GRANSKNINGSSTATUS / SYFTE

HANDLINGSTYP
FASTSTÄLLELSEHANDLING

DATUM 2021-01-22	LEVERANS / ÄNDRINGS-PM

OBJEKT
E-LÄN VÄG 35 ETAPPEN
RÖSTEN-SANDTORPET

DELOMRÅDE / BANDEL
1 VÄG 35

ANLÄGGNINGSDEL
0 GEMENSAMT

OBJEKTNUMMER / KM 156795	KONSTRUKTIONSNUMMER
BESTÄLLARE TRAFIKVERKET	LEVERANTÖR SWECO
SKAPAD AV K. BJÖRKMAN	UPPDRAGSNUMMER 12704025
GODKÄND AV T. ÅBRINK	AVDELNING

RITNINGSTYP
PLANRITNING

TEKNIKOMRÅDE / INNEHÅLL
VÄGUTFORMNING OCH TRAFIK

BESKRIVNING
ILLUSTRATIONSKARTA
KM 34/600 - 35/200,
KM 35/200 - 35/850

SKALA 1:1000	FORMAT A1	FÖRVALTNINGSNUMMER	
RITNINGSNUMMER 1 00 T 05 26	BLAD	NÄSTA BLAD	BET

Ritning: \\seorbfs001\PROJEKT\22183\12704025_Väg_35_Rösten_Sandtorpet\000\3_Genomforande\36_CAD\1_Skede\T\RitDef\100T0526.dwg Skapad av: Eriksson, Mattias 2020 8 25 16:47

XREF: MODELL\X1009708 2019-03-07 12:23
MODELL\T0000204 2019-06-26 15:50
MODELL\T1010201 2019-06-26 08:47
MODELL\T2010201 2019-06-26 17:29
MODELL\T0009502 2019-04-04 13:07
MODELL\T1010801 2019-06-26 06:12
MODELL\C1009405 2019-06-26 16:33
MODELL\X0009401 2019-06-24 10:25
MODELL\X0009301 2019-06-26 17:17
MODELL\E0009401 2019-06-25 12:20
MODELL\H0009401 2019-03-29 16:39
MODELL\T1010204 2019-06-25 14:21
MODELL\T1010203 2019-06-26 11:09
MODELL\H0009402 2019-03-11 12:45
MODELL\W0009401 2019-03-11 13:22
MODELL\C1009407 2019-06-26 17:26
MODELL\T1010209 2019-06-26 10:54
MODELL\T1010205 2019-06-26 15:24
MODELL\T1010208 2019-06-25 11:09
MODELL\Z1010002 2019-02-28 16:48

VSO1069092VP, ankomst 2021-01-22, ver 7, jobb 89