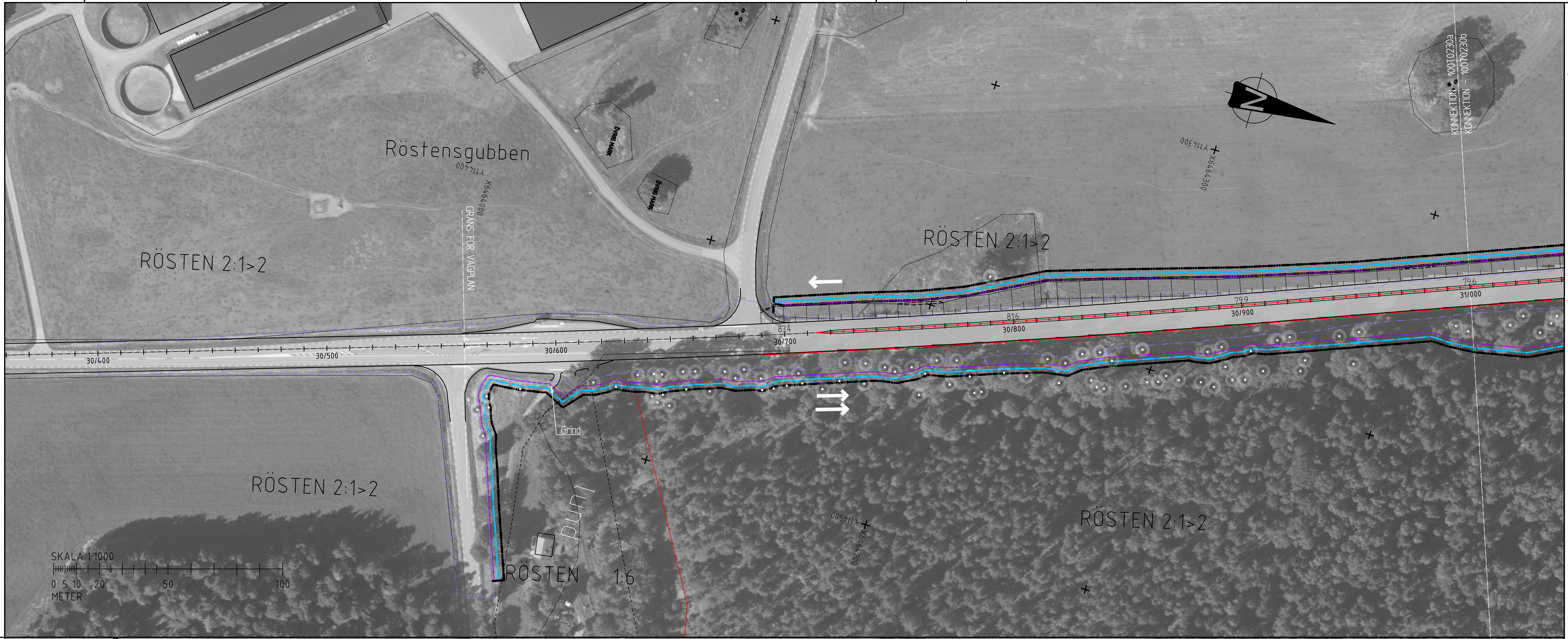
Röstensgubben
Y114400
X6464000
GRÄNS FÖR VÄGPLAN
RÖSTEN 2:1>2
ÖVRIG MARK
ÖVRIG MARK
RÖSTEN 2:1>2
Y114300
X6464300
KONNEKTION - 100T0230a
KONNEKTION - 100T0230b
30/400
30/500
30/600
83.4
30/700
81.6
30/800
79.9
30/900
79.6
31/000
Grind
RÖSTEN 2:1>2
RÖSTEN
1:6
Y114500
X6464200
RÖSTEN 2:1>2
SKALA 1:1000
0 5 10 20 50 100
METER

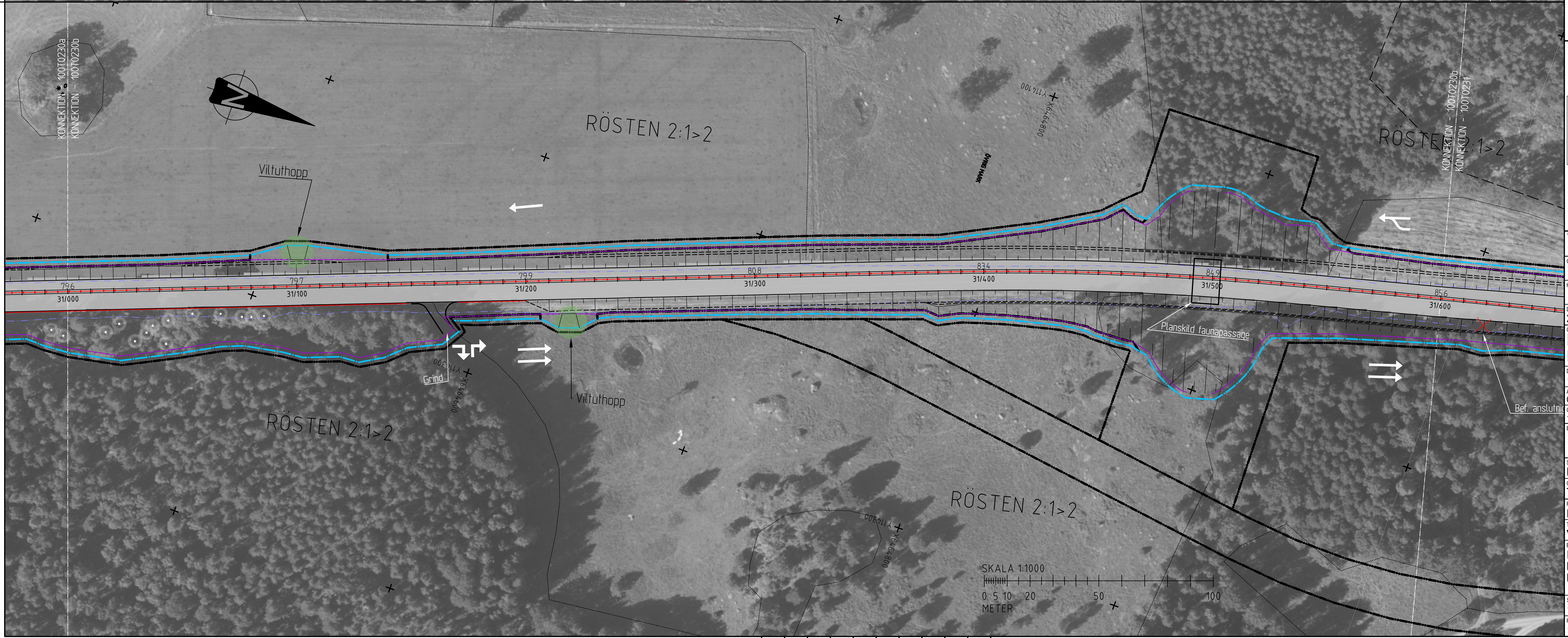
KONNEKTION - 100T0230a
KONNEKTION - 100T0230b
RÖSTEN 2:1>2
Y114100
X6464800
ÖVRIG MARK
KONNEKTION - 100T0230b
KONNEKTION - 100T0231
RÖSTEN 2:1>2
Viltuthopp
79.6
31/000
79.7
31/100
79.9
31/200
80.8
31/300
83.4
31/400
84.9
31/500
85.6
31/600
Grind
Y114300
X6464600
Viltuthopp
Planskild faunapassage
Bef. anslutni
RÖSTEN 2:1>2
RÖSTEN 2:1>2
Y114300
X6464800
SKALA 1:1000
0 5 10 20 50 100
METER

FÖRKLARINGAR - NYTT FÖRSLAG

⇄	FÖRESLAGEN 3-/4-VÄGSKORSNING MED VÄNSTERSVÄNGFÄLT (VIT)
⇄	KÖRFÄLTSINDELNING (VIT)
↕	FÖRESLAGEN ÖVERFART (VIT)
↱	FÖRESLAGEN MEDLÖPANDE IN-/UTFART (VIT)
HPL	BEFINTLIG HÅLLPLATS SOM BIBEHÅLLS
HPL	BEFINTLIG HÅLLPLATS SOM RIVS
HPL	NY HÅLLPLATS
―	NY VÄGKANT
XX/XXX	LÄNGDMÄTNING VÄG 35
―	NYTT FAUNASTÄNGSEL
▨	FÖRESLAGEN NY VÄGYTA
▨	FÖRESLAGEN ENSKILD VÄG
🟩	SKYDDSÅTGÄRDER
▨	TRYCKBANK ILLUSTRERAD
―	FÖRESLAGET MITTRÄCKE
―	FÖRESLAGET SIDORÄCKE
―	NYTT VÄGOMRÅDE
―	TILLFÄLLIG NYTTJANDERÄTT
▨	FÖRESLAGEN PARKERINGSYTA
▨	FÖRESLAGEN BHLP / GC-/GÅNGBANA
✕	BEFINTLIG VÄG SOM RIVS
✕	ANSLUTNING SOM STÄNGS
―	FASTIGHETSNÄRA BULLERSKÄRM
―	BULLERSKÄRM INOM VÄGOMRÅDET

HÖJD AV FASTIGHETSNÄRA SKÄRMAR ANGES I FÖRHÅLLANDE TILL MARKNIVÅ

FÖRKLARINGAR - BEFINTLIGHETER

---	FASTIGHETS GRÄNS (VIT)
―+―	KOMMUNGRÄNS
◎	BEFINTLIG EK (VIT)
⊗	EK TAS BORT (VIT)
―·―	VÄGOMRÅDE
―·―	DETALJPLANEGRÄNS

ANMÄRKNINGAR

PLANSYSTEM:	SWEREF 99 16 30
HÖJDSYSTEM:	RH 2000

ORIENTERING

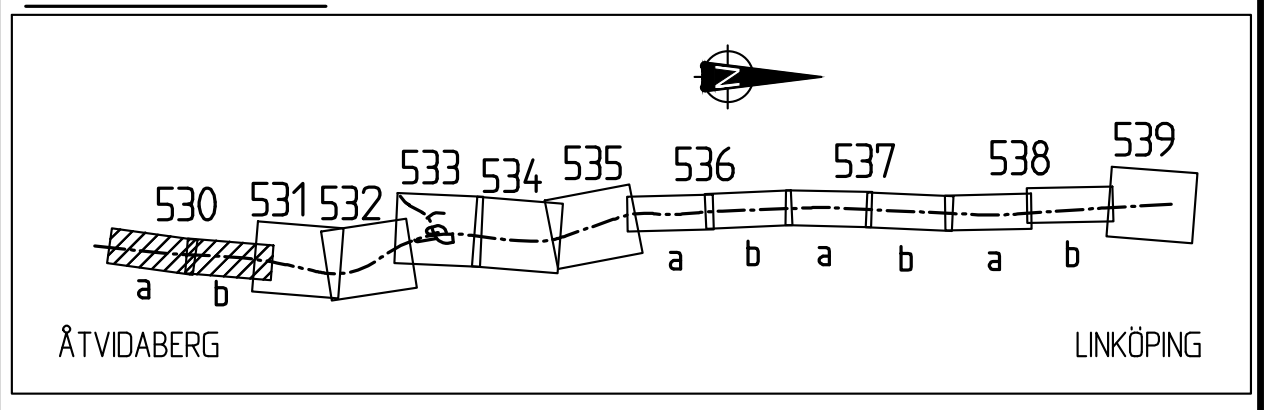
530
531
532
533
534
535
536
537
538
539
a
b
a
b
a
b
a
b
ÅTVIDABERG
LINKÖPING

TYP AV PLAN
VÄGPLAN

GRANSKNINGSSTATUS / SYFTE

HANDLINGSTYP
FASTSTÄLLELSEHANDLING

DATUM
2021-01-22
LEVERANS / ÄNDRINGS-PM

OBJEKT
E-LÄN VÄG 35 ETAPPEN
RÖSTEN-SANDTORPET

DELOMRÅDE / BANDEL
1 VÄG 35

ANLÄGGNINGSDEL
0 GEMENSAMT

OBJEKTNUMMER / KM
156795
KONSTRUKTIONSNUMMER

BESTÄLLARE
TRAFIKVERKET
LEVERANTÖR
SWECO

SKAPAD AV
K. BJÖRKMAN
UPPDRAGSNUMMER
12704025

GODKÄND AV
T. ÅBRINK
AVDELNING

RITNINGSTYP
PLANRITNING

TEKNIKOMRÅDE / INNEHÅLL
VÄGUTFORMNING OCH TRAFIK

BESKRIVNING
ILLUSTRATIONSKARTA
KM 30/400 - 31/000,
KM 31/000 - 31/600

SKALA
1:1000
FORMAT
A1
FÖRVALTNINGSNUMMER

RITNINGSNUMMER
1 00 T 05 20
BLAD
NÄSTA BLAD
BET

XREF: MODELL\T1010204 2019-09-10 07:40
MODELL\X1009708 2019-08-28 16:08
MODELL\T0000204 2019-09-10 10:57
MODELL\T1010201 2019-09-10 15:08
MODELL\T0009502 2019-09-10 14:27
MODELL\T1010801 2019-09-10 07:39
MODELL\C1009405 2019-09-10 10:55
MODELL\X0009401 2019-09-10 13:37
MODELL\X0009301 2019-09-11 13:49
MODELL\T2010201 2019-09-09 17:47
MODELL\T1010203 2019-09-10 13:33
MODELL\C1009407 2019-09-06 13:07
MODELL\T1010208 2019-09-10 14:00
MODELL\T1010209 2019-09-06 14:42
MODELL\T1010205 2019-09-11 13:56
MODELL\Z1010002 2019-02-28 16:48
DWG FILER\V35_BULLERSKYDD 2019-09-05

Ritning: \\seorbfs001\PROJEKT\22183\12704025_Väg_35_Rösten_Sandtorpet\000\3_Genomförande\36_CAD\1_Skede1\Ritdef\100T0520.dwg Skapad av: Eriksson, Mattias 2020 12 17 10:09

VSO1069092VP, ankomst 2021-01-22, ver 7, jobb 89