








Bilaga 4 Vatten

ÖVERSIKTSKARTA, VATTEN

Väg 35, Rösten - Sandtorpet



Teckenförklaring

- | | | |
|--|-----------------------------|---|
|  | Avgränsningsområde (180315) | Brunnar SGU |
|  | Påverkansområde (180315) |  Okänt |
|  | Grundvattenförekomster |  Energibrunn värme |
|  | Bäck/dike |  Hushåll |

0 0,2 0,4 0,6 0,8 1 km

© Lantmäteriet, Geodatasamverkan

Datum: 2018-05-16

Skala (A4): 1:30 000

