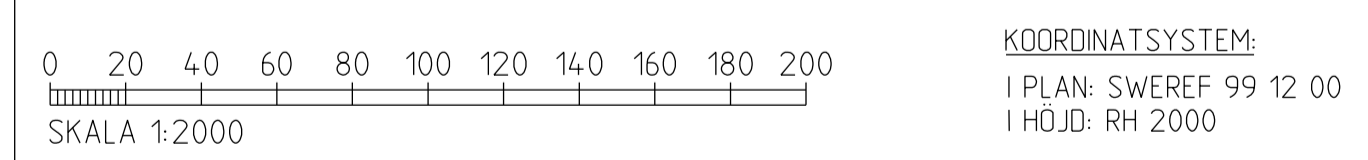
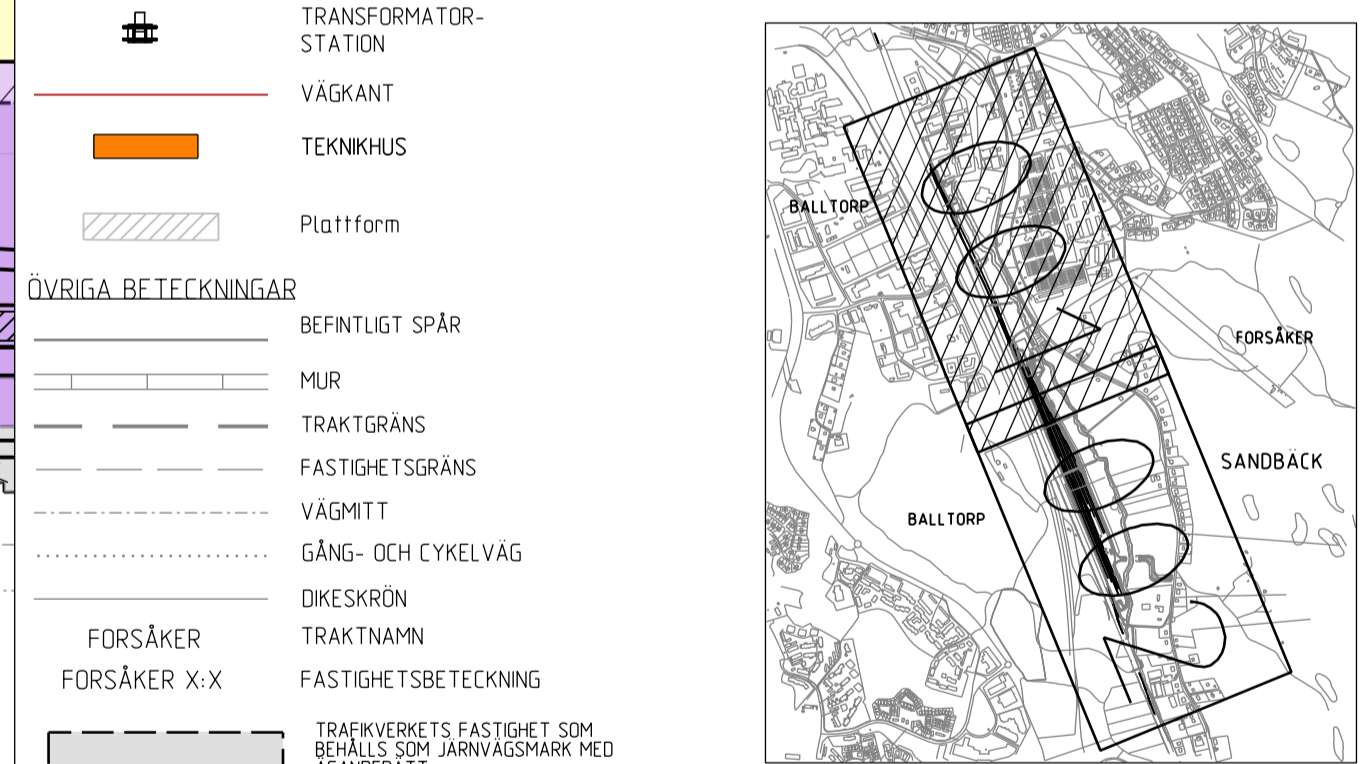


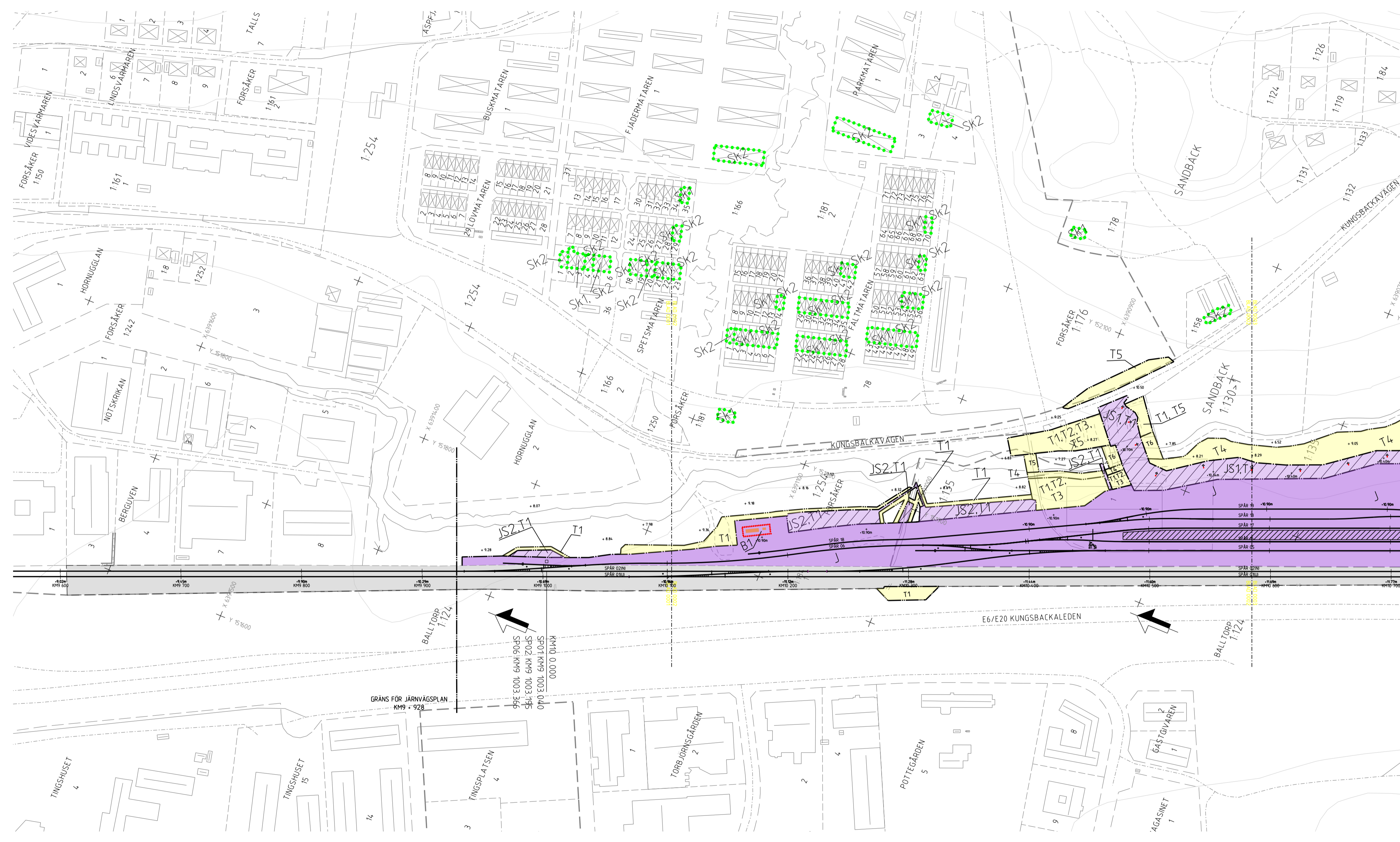
# TECKENFÖRKLARING

- MARKANSPRÅK**
- GRÄNS FÖR JÄRNVÄGSMARK
  - GRÄNS MELLAN OLIKA TYPER AV MARKANSPRÅK
  - NY JÄRNVÄGSMARK MED ÄGANDERÄTT
  - NY JÄRNVÄGSMARK MED SERVITUTSRÄTT
  - NY JÄRNVÄGSMARK MED SERVITUTSRÄTT OCH TILLFÄLLIG NYTTJÄNDERÄTT
  - TILLFÄLLIG NYTTJÄNDERÄTT AVSEENDE T1-T6. GÄLLER FRÅN BYGGSTART TILL TVÅ MÅNADER EFTER SLUTBESIKTNING.
- ÄTGÄRDER SOM UNDANTAS FRÅN KRAV PÅ BYGGLOV**
- B1** BYGGLOV KRÄVS INTE FÖR TRANSFORMATORSTATIONER
- SKYDDÅTGÄRDER**
- MARKERING ELLER AVGRÄNSNING AV SKYDDÅTGÄRDER
  - ERBJUDANDE OM BULLERSKYDDÅTGÄRDER UTANFÖR JÄRNVÄGSMARK I FORM AV FASAD/FÖNSTERÄTGÄRD
  - ERBJUDANDE OM BULLERSKYDDÅTGÄRDER UTANFÖR JÄRNVÄGSMARK I FORM AV LOKALT SKYDD VID UTEPLATS

- VERKSAMHETER/ÄTGÄRDER SOM UNDANTAS FRÅN FÖRBUD ENLIGT MILJÖBALKEN**
- SKYLIGHETEN ATT GÖRA ANMÄLAN FÖR SAMRÅD ENLIGT 12:6 MB GÄLLER INTE FÖR DE VERKSAMHETER OCH ÄTGÄRDER SOM BEHÖVS FÖR ATT BYGGA JÄRNVÄGEN OCH SOM FASTSTÄLLS OCH INGÅR I JÄRNVÄGSMARK ELLER OMRÅDE FÖR TILLFÄLLIG NYTTJÄNDERÄTT
- FÖRBUDEN SOM AVSER VERKSAMHETER ELLER ÄTGÄRD INOM GENERellt BIODIVERSITÄTSMARKNAD (7:11 2 ST. MB) GÄLLER INTE BYGGANDE AV JÄRNVÄG
- NY ANLÄGGNING**
- KM238+600 NYTT SPÅR MED LÅNGMÄTNING OCH HÖJDSÄTTNING
  - +14.95m HÖJDSÄTTNING
  - +10.710m HÖJDSÄTTNING
  - NY SPÅRVÄXEL
  - STÄNGSEL/GRIND
  - TRANSFORMATORSTATION
  - VÄGKANT
  - TEKNIKHUS
  - Plattform
- ÖVRIGA BETECKNINGAR**
- BEFINTLIGT SPÅR
  - MUR
  - TRAKTGRÄNS
  - FASTIGHETSGRÄNS
  - VÄGMITT
  - GÅNG- OCH CYKELVÄG
  - DIKESKRÖN
  - TRAKTNAMN
  - FASTIGHETSBECKENING
  - TRAFIKVERKET S FASTIGHET SOM BEHÅLLS SOM JÄRNVÄGSMARK MED ÄGANDERÄTT
- ÖVRIGA LUPPLYSNINGAR**
- OMRÅDE FÖR B1
  - Bullerskyddsåtgärder under utredning
  - Belysningsstolpe med belysning
  - Armatur ljuskälla



<b>JÄRNVÄGSPLAN</b> LEVERANTÖR: <b>ATKINS</b> (Member of the SNC-Lavalin Group) ANVÄNDNING: JÄRNVÄG UPPDRAGSNUMMER: - LEVERANS/ÄNDRINGS-PM: - KONSTRUKTIONSNUMMER: -		TEKNIKOMRÅDE: GEMENSAM GRÄNSNINGSTATUS / SYFTE: ARBETSMATERIAL HANDELSTYP: SAMRÅDSHANDLING ANLÄGGNINGSTYP: MARK KLÖMETER-METER: 9+605 - 10+720 BANDL: 626 RITNINGSNUMMER PROJEKT: JPSHFU01-00-110-0000-8-12 RITNINGSNUMMER: 0001 NÄSTA BLAD: 0002 ANDR.: -
SKAPAD AV: ATKINS/M. SEBELIUS GRANSKAD AV: - GODKÄND AV: ATKINS/ChBH DATUM: 2023-09-05 SKALA: 1:2000 FÖRMA: A2F RITNINGSNUMMER FÖRVALTNING: -	PLANKARTA PRELIMINÄR SKALA: 1:2000 FÖRMA: A2F	KOORDINATSYSTEM: I PLAN: SWEREF 99 12 00 I HÖJD: RH 2000



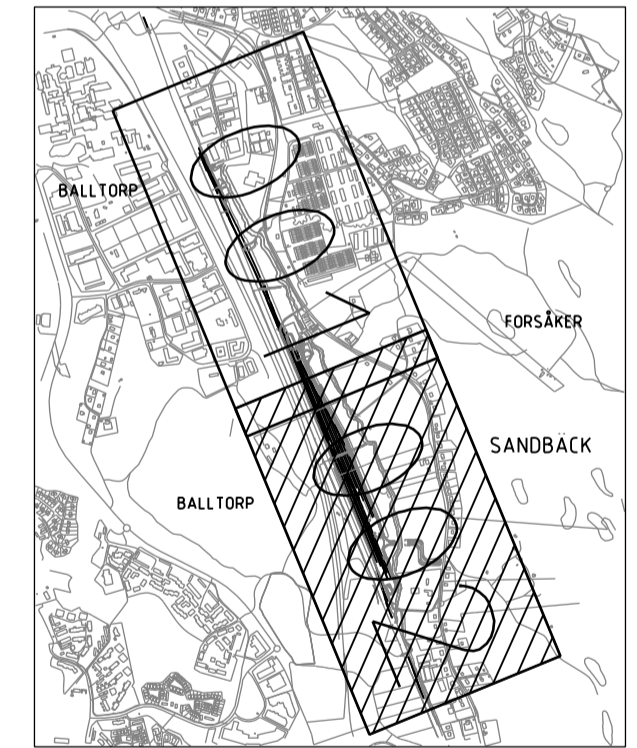
Demot ritning är Trafikverkets egendom. Allt obehörigt begagnande av ritningen beivras enligt lag. TRAFIKVERKET

Demotering är Trafikverkets egendom. Allt obehörigt begagnande av ritningen beivras enligt lag.  
TRAFIKVERKET



### TECKENFÖRKLARING

- MARKANSPRÅK**
- GRÄNS FÖR JÄRNVÄGSMARK
  - GRÄNS MELLAN OLIKA TYPER AV MARKANSPRÅK
  - NY JÄRNVÄGSMARK MED ÄGANDERÄTT
  - NY JÄRNVÄGSMARK MED SERVITUTSRÄTT
  - NY JÄRNVÄGSMARK MED SERVITUTSRÄTT OCH TILLFÄLLIG NYTTJÄNDERÄTT
  - TILLFÄLLIG NYTTJÄNDERÄTT AVSEENDE T1-T6. GÄLLER FRÅN BYGGSTART TILL TVÅ MÅNADER EFTER SLUTBESIKTNING.
- NY ANLÄGGNING**
- KM238+600: NYTT SPÅR MED LÅNGMÄTNING OCH HÖJDSÄTTNING
  - +10.710m: HÖJDSÄTTNING
  - NY SPÅRVÄXEL
  - STÅNGSEL/GRIND
  - TRANSFORMATORSTATION
  - VÄGKANT
  - TEKNIKHUS
  - Plattform
- ÖVRIGA BETECKNINGAR**
- BEFINTLIGT SPÅR
  - MUR
  - TRAKTGRÄNS
  - FASTIGHETSGRÄNS
  - VÄGMITT
  - GÅNG- OCH CYKELVÄG
  - DIKESKRÖN
  - TRAKTNAMN
  - FASTIGHETSBETECKNING
  - TRAFIKVERKETS FASTIGHET SOM BEHÅLLS SOM JÄRNVÄGSMARK MED ÄGANDERÄTT
- ÄTGÄRDER SOM UNDANTAS FRÅN KRAV PÅ BYGGLOV**
- B1 BYGGLOV KRÄVS INTE FÖR TRANSFORMATORSTATIONER
- SKYDDSAÄTGÄRDER**
- MARKERING ELLER AVGRÄNSNING AV SKYDDSAÄTGÄRDER
  - Sk1 ERBJUDANDE OM BULLERSKYDDSAÄTGÄRDER UTANFÖR JÄRNVÄGSMARK I FORM AV FASAD/FÖNSTERÄTGÄRD
  - Sk2 ERBJUDANDE OM BULLERSKYDDSAÄTGÄRDER UTANFÖR JÄRNVÄGSMARK I FORM AV LOKALT SKYDD VID UTEPLATS
- VERKSAMHETER/ÄTGÄRDER SOM UNDANTAS FRÅN FÖRBUD ENLIGT MILJÖBALKEN**
- SKYLDIGHETEN ATT GÖRA ANMÄLAN FÖR SAMRÅD ENLIGT 12:6 MB GÄLLER INTE FÖR DE VERKSAMHETER OCH ÄTGÄRDER SOM BEHOVS FÖR ATT BYGGA JÄRNVÄGEN OCH SOM FASTSTÄLLS OCH INGÅR I JÄRNVÄGSMARK ELLER OMRÅDE FÖR TILLFÄLLIG NYTTJÄNDERÄTT
  - FÖRBUDEN SOM AVSER VERKSAMHET ELLER ÄTGÄRD INOM GENERELLT BIODIVERSITETSOMRÅDE (7:11 2 ST. MB) GÄLLER INTE BYGGANDE AV JÄRNVÄG
- ÖVRIGA UPPLYSNINGAR**
- OMRÅDE FÖR B1
  - Bullerskyddsåtgärder under utredning
  - Belysningsstolpe med belysning
  - Armatur ljuskälla
- SKALA 1:2000**
- 0 20 40 60 80 100 120 140 160 180 200
- KOORDINATSYSTEM:**  
I PLAN: SWEREF 99 12 00  
I HÖJD: RH 2000



<b>ATKINS</b> Member of the SNC-Lavalin Group		<b>TRAFIKVERKET</b>	
ANVÄNDNING: JÄRNVÄG UPPDRAGSNUMMER:	LEVERANS/ÄNDRINGS-PM KONSTRUKTIONSNUMMER:	<b>JÄRNVÄGSPLAN</b> GEMENSAM GRANSKNINGSSTATUS / SYFTE: ARBETSMATERIAL	
SKAPAD AV: ATKINS/M. SEBELIUS GRANSKAD AV:	DATUM: 2023-09-05 SKALA: 1:2000	UPPSTÄLLNINGSSPÅR PILEKROGEN	HANDELSTYP: SAMRÅDSHANDLING ANLÄGGNINGSTYP: MÅRK KLÖMETER-METER: 10+620 - 11+760 RITNINGSNUMMER PROJEKT: JPSHFU01-00-110-0000-8-12 RITNINGSNUMMER FÖRVALTNING: 0002
GODKÄND AV: ATKINS/ChBH	FORMAT: A2F	PLANKARTA PRELIMINÄR	RITNINGSNUMMER FÖRVALTNING: 0002 NÄSTA BLAD: - ANDR.: -