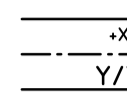






Koordinatsystem: SWEREF 99 17 15  
Höjdsystem: RH2000

### TECKENFÖRKLARING


#### NYA ANLÄGGNINGAR


-  Nya vägkanter, med längdmätning  
höjdsättning
-  GCM Räcke
-  Vägsträcke

#### MARKANSPRÅK

-  Gräns för vägområde, gräns för järnvägsmark
-  Avgränsning mellan olika typer av markanspråk




 Nytt vägområde med vägrätt

 Område för etableringsområde och tillfälligt  
upplag, från byggstart till slutbesikning,  
dock längst 36 månader från byggstart

 Område för tillfällig omledning av allmän  
trafik, från byggstart till slutbesikning,  
dock längst 36 månader från byggstart

 Tillfällig nyttjanderätt för ersättningsväg  
under byggd, från byggstart till  
slutbesikning, dock längst 36 månader  
från byggstart

#### SKYDDSÅTGÄRDER OCH FÖRSIKTIGHETSMÅTT

-  Markering eller avgränsning av  
skyddsåtgärder och försiktighetsmått
-  Sk1 Genomsläpplig överbyggnad som skydd  
för befintliga träd
-  Sk2 Erbjudande om bullerskyddsåtgärder  
utanför vägområde i form av fasadåtgärd



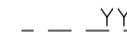






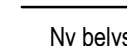


#### VERKSAMHETER/ÅTGÄRDER SOM UNDANTAS FRÅN FÖRBUD ENLIGT MILJÖBALKEN

Skyddighet att göra anmälan för samråd enligt 12.6 MB gäller inte för de verksamheter och åtgärder som behövs för att bygga vägen och som fastställs och ingår i vägområdet för allmän väg eller område för tillfällig nyttjanderätt. Förbudet som avser verksamhet eller åtgärd inom generellt biotopskyddsområde (7:11 MB) gäller inte byggnade av allmän väg. Förbudet mot åtgärder inom strandskyddsområde (7:15 MB) gäller inte byggnade av allmän väg.

-  N1 Strandskydd
-  N2 Biotopskydd

Grundkartan daterad till 2022-09-19

#### ÖVRIGA BETECKNINGAR PÅ PLANKARTA

-  Traktgräns
-  Fornlämning - Punkt
-  Fornlämning - Gräns
-  Fastighetsgräns & Fastighetsbeteckning
-  Byggnader
-  Ledningsrätt
-  Servitut
-  Gemensamhetsanläggning
-  Barr- och lövträd
-  Belysning
-  Skyttar
-  Vägmitt / Vägkant

#### ÖVRIGA OBJEKT SOM FASTSTÄLLS

Ny belysning upprättas från 0/250-1/870

TYP AV PLAN: **VÄGPLAN**  
GRANSKNINGSSTATUS / SYFTE: **FÖR GRANSKNING**  
HANDLINGSTYP: **GRANSKNINGSHANDLING**

DATUM: 2023-01-13 LEVERANS / ANDRINGS-PM

OBJEKT: **VÄG E4 SÖDRA INFARTEN HÄRNÖSAND**

DELOMRÅDE / BANDEL: **50-SKYLT-SIDAKORSNINGEN**

ANLÄGGNINGSDTEL: **VÄG E4**

OBJEKTNUMMER / KM: 163897 KONSTRUKTIONSNUMMER

BESTÄLLARE: **TRAFIKVERKET**

LEVERANTÖR: **AFRY**

SKAPAD AV: **A.EKSTRÖM**

UPPDRAGSNUMMER: **797399**

GODKÄND AV: **M.JEPPSSON**

AVDELNING

RITNINGSTYP: **PLANKARTA**

TEKNIKOMRÅDE / INNEHÅLL: **C TEKNIKÖVERGRIPANDE**

BESKRIVNING: **KM 1/500-1/800**

SKALA: **1:1000**

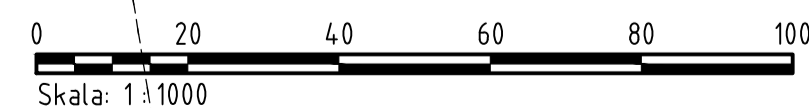
FORMAT: **A1**

FÖRVALTNINGSNUMMER

RITNINGSNUMMER: **1 01 C 02 04**

BLAD

NÄSTA BLAD BET



2022-06-28 09:45

MÖBELL/C0002964

2022-06-28 09:45

MÖBELL/C0002964