









Denna ritning är Trafikverkets egendom. Allt obehörigt begagnande av ritningen beivras enligt lag.
TRAFIKVERKET



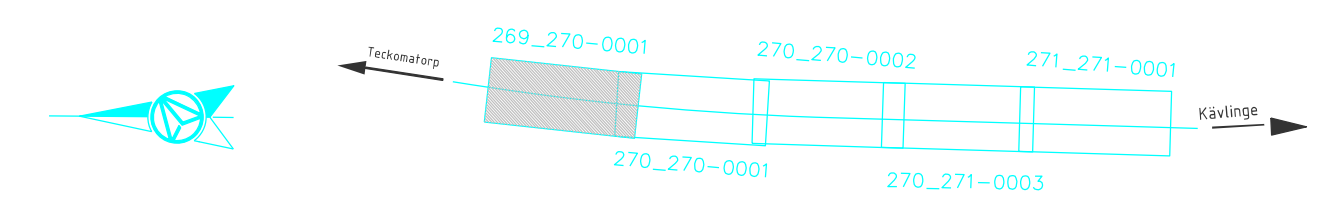
KOORDINATSYSTEM

SWEREF99 13 30

FÖRKLARING

-  Vägbanekant **
-  Spårmittpunkt med längdmätning
-  Spårväxel
-  Fastighetsgräns
-  Traktgräns
-  X:X Fastighetsbeteckning
-  Teknikbyggnad **
-  Påspåringsplats **

** Placering av teknikbyggnader, påspåringsplats och serviceväg är preliminär



TYP AV PLAN		Järnvägsplan	
LEVERANTÖR  AFRY	AVDELNING AFRY	LEVERANS/ÄNDRINGS-PM	TEKNIKOMRÅDE Banunderbyggnad
GRANSKAD AV AFRY/P.Dahlberg	UPPDRAGSNUMMER D0234604	KONSTRUKTIONNUMMER	GRANSKNINGSSTATUS / SYFTE För granskning
SKAPAD AV AFRY/E. Birkfeldt	Teckomatorp - Kävlinge, mötesspår		HANDLINGSTYP Samrådsunderlag
GODKÄND AV AFRY/S.Hellrup	DATUM 2026-05-13	SKALA 1:500	ANLÄGGNINGSTYP Mark
		FORMAT A3FF	KILOMETER-METER 269+945 - 270+225
		RITNINGNUMMER FÖRVALTNING	MARK 927
		BLAD 001	RITNINGNUMMER PROJEKT 189694-11-110-0-269_270-0001
		NÄSTA BLAD -	ÄNDR. -