





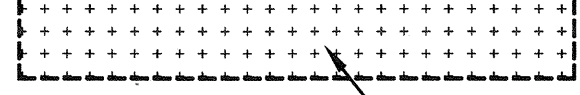


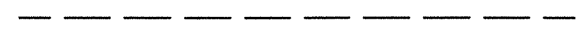

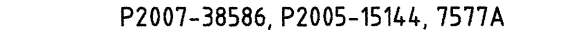


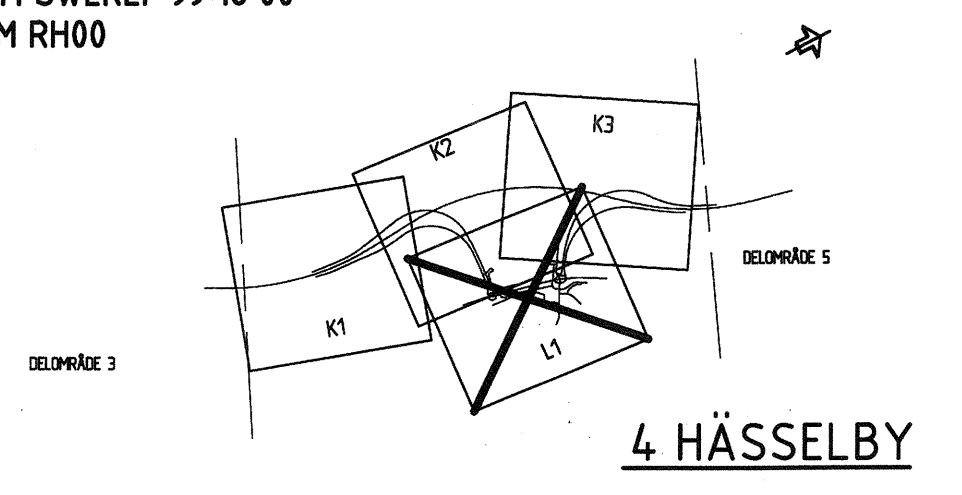


FÖRKLARINGAR

-  VÄGOMRÅDESGRÄNS BEFINTLIG ALLMÄN VÄG, TOLKAD
 -  VÄGOMRÅDESGRÄNS, NY VÄGANLÄGGNING/GRÄNS FÖR ARBETSPLAN
 -  VÄGBANA FÖR NY VÄG
 -  VÄGOMRÅDE, BERGTUNNEL
 -  VÄGOMRÅDE, BETONGTUNNEL
 -  OMRÅDE SOM AVSER INSKRÄNKT VÄGRÄTT
 -  OMRÅDE SOM AVSER TILLFÄLLIG NYTTJANDERÄTT, KATEGORISERAD
 -  KOMMUNGRÄNS
 -  TRAKTGRÄNS
 -  FASTIGHETSGRÄNS
 -  GRÄNS FÖR DETALJPLAN, TOLKAD
 -  P2007-38586, P2005-15144, 7577A DETALJPLAN, NUMMER
 -  INDRAGNING AV VÄG FRÅN ALLMÄNT UNDERHÅLL
 -  BULLER- OCH/ELLER SKYDDSSKÄRM
- © Lantmäteriverket CA2006/9018
 © Stockholms Stadsbyggnadskontor
 © Huddinge kommun © Ekerö kommun

PLANSYSTEM SWEREF 99 18 00
HÖJDSYSTEM RH00



Upprättad 2011-05-13
Väghållningsmyndigheten
Trafikverket region Stockholm
Riggeri Anderson

REV	ANT	ÄNDRINGEN AVSER	GODK	DATUM	VV DATUM	VV DIARENUMMER
ARBETSPLAN			UTSTÄLLELSEHANDLING			
TRAFIKVERKET			FÖRBIFART STOCKHOLM			
Konsortiet Förbifart Stockholm SWECO WSP TYRÉNS			4 HÄSSELBY 400 GEMENSAMT			
UPPDRAGSANSVARIG A. WILLNER			UPPDRAGSNUMMER 2109002000			PLAN
KONSTR M. PETERSSON			GRANSK C. RÜNESSON			KONSTRUKTIONSNR A1
STOCKHOLM			2011-05-05			FORMAT A1
H. EK			8448590			SKALA 1:2000
			OBJEKT NR 4 00 T 93 L1			REV

FIL: \ASSTHOB\5-LEV\AP1_VAGUTTERNING\CAD\RTIF\400193.LDWG FLITAD. 2011-05-06 AV ANVÄNDARE: HJHA