

HÄLLBY
2:155

BEFINTLIG AVFARTSRAMP SOM RIVS

E20 AVFART

VÄG 56

36 M

E20

6 M

5 M

8 M

NY GC-VÄG

RÄBYHED
8:1

NYTT VILTSTÄNGSEL


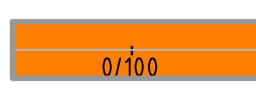
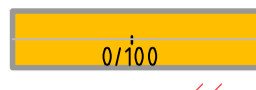

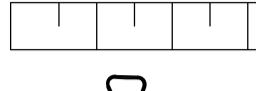















VÄG 900

BEFINTLIG E20 PÅFART

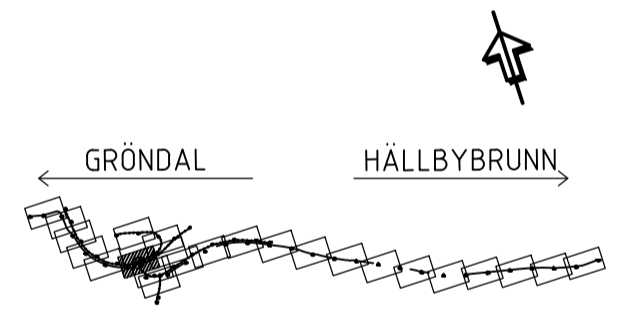
HÄLLBYBRUNN

HÄLLBY
2:155

TECKENFÖRKLARING

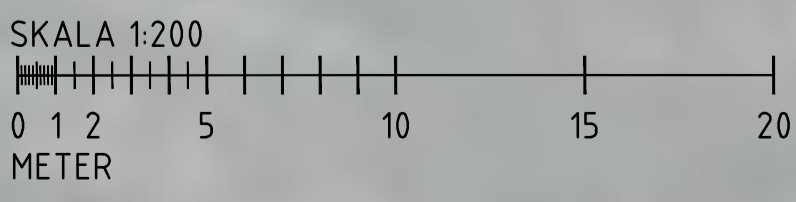
-  NY VÄGKANT
-  NY GC-VÄG, VÄGBANEKANTER MED LÄNGDMÄTNING
-  NY UTFORMNING VÄG
-  NYTT VILTSTÄNGSEL
-  KANTSTEN
-  NYA SLÄNTER
-  MITTREFUG
-  INDRAGNING AV VÄG OCH/ELLER OMRÅDE FRÅN ALLMANT UNDERHÅLL
-  BEFINTLIGT VILTSTÄNGSEL SOM BEHÅLLS
-  BEFINTLIGT VILTSTÄNGSEL SOM RIVS
-  BEFINTLIGT RÄCKE SOM RIVS
-  TRAKTGRÄNS
-  DETALJPLANGRÄNS
-  FASTIGHETSGRÄNS
-  BEFINTLIG VÄGKANT
-  BEFINTLIG VÄGMITT
-  VATTENDRAG
-  BYGGNAD
-  TRAKTNAMN
-  FASTIGHETSBETECKNING

KOORDINATSYSTEM
 PLAN: SWEREF 99 16 30. HÖJD: RH 2000
 DATUM FASTIGHETSKARTA: 2021-02-17
 DATUM GRUNDKARTA: 2021-02-17



VÄGPLAN

TYP AV PLAN		VÄGPLAN	
GRANSKNINGSSTATUS / SYFTE			
HANDLINGSTYP			
DATUM	2021-04-12	LEVERANS / ÄNDRINGS-PM	
OBJEKT	PLAN STARKA CYKELSTRÅK E-TUNA-KVICKSUND		
DELOMRÅDE / BANDEL	HÄLLBYBRUNN-GRÖNDAL		
ANLÄGGNINGSDDEL	GÅNG- OCH CYKELVÄG HÄLLBYBRUNN-GRÖNDAL		
OBJEKTNUMMER / KM	151019	KONSTRUKTIONSNUMMER	
BESTÄLLARE	TRAFIKVERKET	LEVERANTÖR	SWECO
SKAPAD AV	I. JABUR	UPPDRAGSNUMMER	12708012
GODKÄND AV	T. HEDENGREN	AVDELNING	CIVIL
RITNINGSTYP	PLANRITNING		
TEKNIKOMRÅDE / INNEHÅLL	T VÄGUTFORMNING OCH TRAFIK		
BESKRIVNING	DETALJRITNING CIRKULATIONSPLATS SÖDER E20		
SKALA	1:200	FORMAT	A1
RITNINGSNUMMER	2 01 T 02 61	BLAD	1
		NÄSTA BLAD	-
		BET	



2020-10-29 13:38
 2021-01-14 11:44
 2021-01-14 11:44
 2021-01-14 11:44
 2021-01-14 11:44
 2021-01-14 11:44
 2021-01-14 11:44
 2021-01-14 11:44
 2021-01-14 11:44
 2021-01-14 11:44
 2021-01-14 11:44