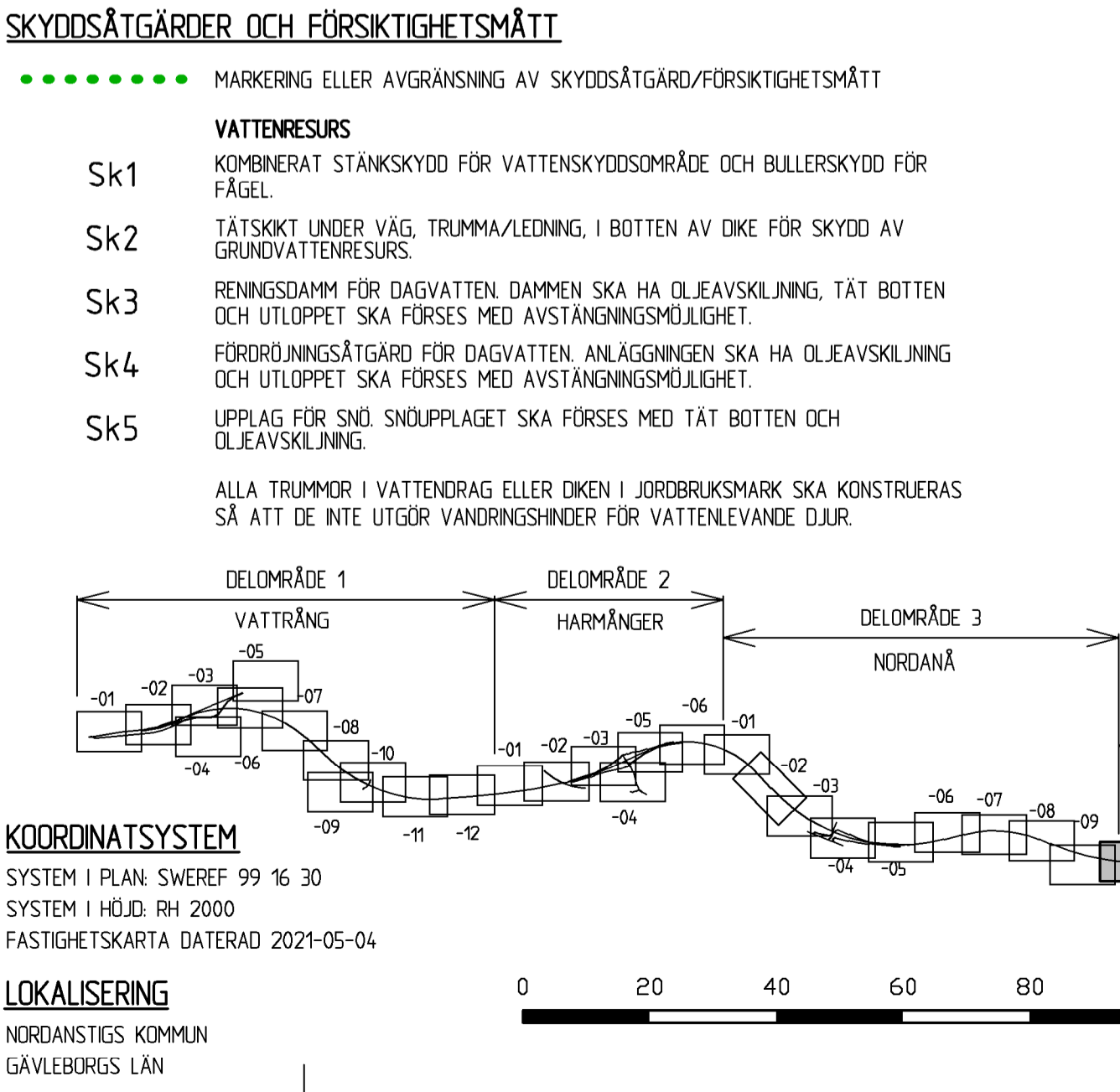


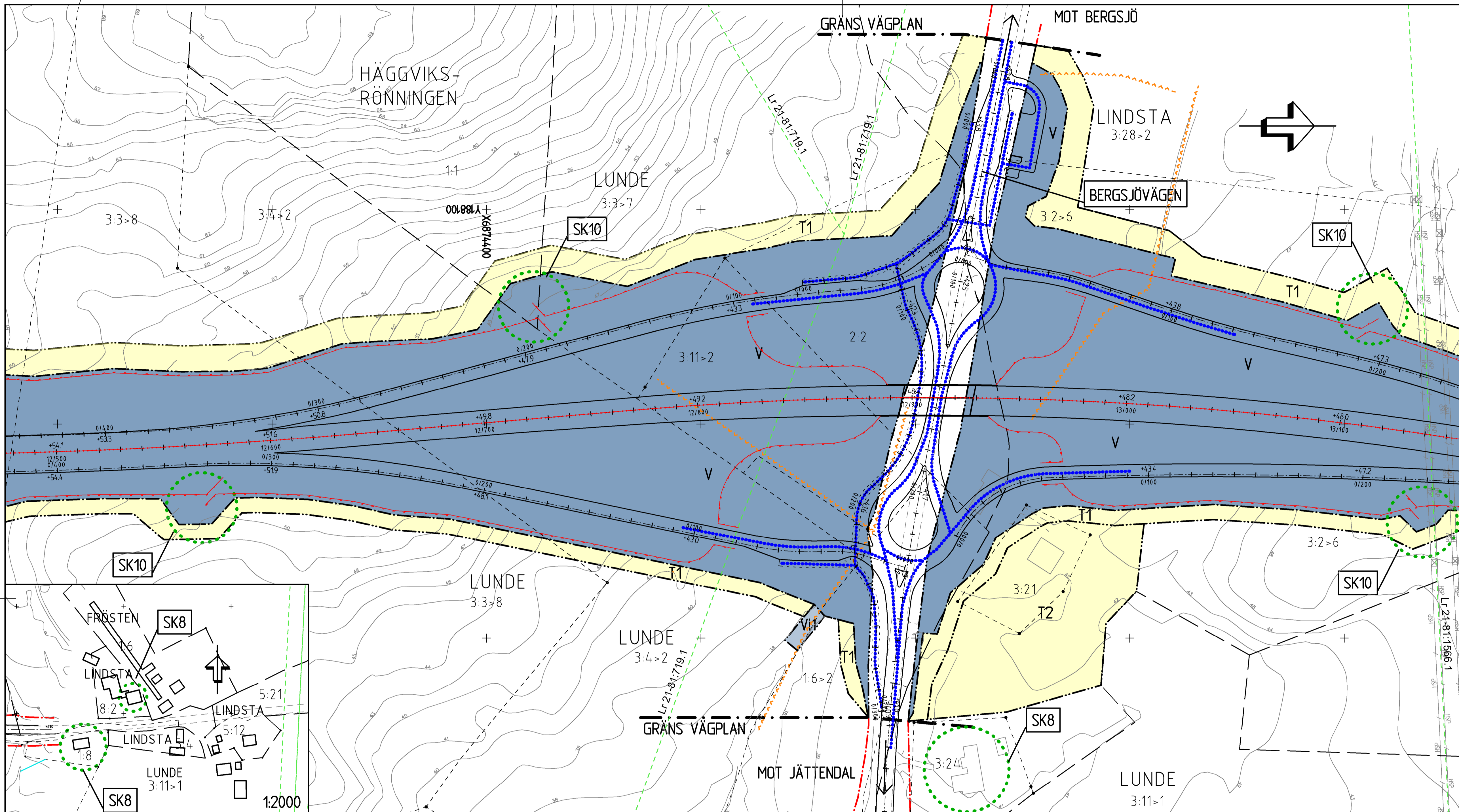
- VERKSAMHETER/ÅTGÄRDER SOM UNDTANTAS FRÅN FÖRBUD ENLIGT MILJÖBALKEN**
- FÖRBUDEN SOM AVSER VERKSAMHET ELLER ÅTGÄRD INOM GENERellt BIOTOPSKYDDOMRÅDE (7:11 2 ST. MB) GÄLLER INTE BYGGANDE AV ALLMÄN VÄG
- FÖRBUDEN MOT ÅTGÄRDER INOM STRANDSKYDDOMRÅDE (7:15 MB) GÄLLER INTE BYGGANDE AV ALLMÄN VÄG/JÄRNVÄG
- SKYDDIGHETEN ATT GÖRA ANMÄLAN FÖR SAMRÅD ENLIGT 12:6 GÄLLER INTE FÖR DE VERKSAMHETER OCH ÅTGÄRDER SOM BEHÖVS FÖR ATT BYGGA VÄGEN OCH SOM FASTSTÄLLS OCH INGÅR I VÄGOMRÅDE FÖR ALLMÄN VÄG ELLER OMRÅDE FÖR TILLFÄLLIG NYTTJANDERÄTT.
- VATTENSKYDDOMRÅDE
 - BIOTOPSKYDD
 - STRANDSKYDDSZON
- ÖVRIGA BETECKNINGAR PÅ PLANKARTAN**
- 1:12 RÖDE FASTIGHETSGRÄNS OCH FASTIGHETSBECKNING
- Lr 21-95:313.1 TRAKTGRÄNS OCH TRAKTNAMN
- GNARPS-BERGE GA:6 LEDNINGSRÄTT OCH BETECKNING
- SERVITUT 2132-12/21.1 GEMENSAMHETSANLÄGGNING OCH BETECKNING
- HÖJKURVA HÖJKURVA
- GRÄNS NATURRESERVAT GRÄNS NATURRESERVAT
- VÄGKANT VÄG, LÄNGDMÄTNINGSSTRECK OCH HÖJDSÄTTNING
- VÄGKANT GÅNG- OCH CYKELVÄG, LÄNGDMÄTNING OCH HÖJDSÄTTNING
- MITTRÄCKE MITTRÄCKE
- VILTSTÄNGSEL VILTSTÄNGSEL
- STRÄCKA VARS KÖRBANA ELLER GÅNG- OCH CYKELVÄG BLIR BELYST

- MARKANSPRÅK**
- GRÄNS FÖR VÄGOMRÅDE
 - AVGRÄNSNING MELLAN OLIKA TYPER AV MARKANSPRÅK
 - BEFINTLIGT VÄGOMRÅDE
 - V NYTT OMRÅDE MED VÄGRÄTT
 - Vin NYTT OMRÅDE MED INSKRÄNKT VÄGRÄTT, n = LÖPNUMMER ANGER ÄNDAMÅL
 - Vi1 NYTT OMRÅDE MED INSKRÄNKT VÄGRÄTT FÖR DIKE FÖR BORTLEDNING AV DAGVATTEN
 - Vi2 NYTT OMRÅDE MED INSKRÄNKT VÄGRÄTT FÖR ÅTKOMST AV DAGVATTENDÄMM
 - Vi3 NYTT OMRÅDE MED INSKRÄNKT VÄGRÄTT FÖR ÅTKOMST AV BRO
 - Tn TILLFÄLLIG NYTTJANDERÄTT, n = LÖPNUMMER ANGER ÄNDAMÅL
 - T1 TILLFÄLLIG NYTTJANDERÄTT FÖR ARBETSOMRÅDE UNDER BYGGTIDEN DOCK LÄNGST T.O.M. TRE MÅNADER EFTER GODKÄND SLUTBESKTNING
 - T2 TILLFÄLLIG NYTTJANDERÄTT FÖR ETABLERING UNDER BYGGTIDEN DOCK LÄNGST T.O.M. TRE MÅNADER EFTER GODKÄND SLUTBESKTNING
 - T3 TILLFÄLLIG NYTTJANDERÄTT FÖR TILLFÄLLIG VÄG FÖR ALLMÄN TRAFIK OCH BYGGTRAFIK UNDER BYGGTIDEN DOCK LÄNGST T.O.M. TRE MÅNADER EFTER GODKÄND SLUTBESKTNING
 - J, Vi JÄRNVÄGSMARK OCH NYTT VÄGOMRÅDE MED INSKRÄNKT VÄGRÄTT
 - INDRAGNING AV VÄG FRÅN ALLMÄNT UNDERHÅLL



- BULLERSKYDD**
- Sk6 VÄGNÄRA BULLERSKYDD I FORM AV VALL ELLER VALL MED SKÄRM
 - Sk7 VÄGNÄRA BULLERSKYDD I FORM AV SKÄRM SOM OCKSÅ SKA REDUCERA KONSEKVENSER AV OLYCKOR MED FARLIGT GODS
 - Sk8 ERBJUDANDE OM FASTIGHETSÄRÅ BULLERSKYDDÅTGÄRD
 - Sk9 ERBJUDANDE OM FASTIGHETSÄRÅ BULLERSKYDDÅTGÄRD OM FÖRDLUPAD UTREDDNING VISAR ATT SÅDAN BEHÖVS FÖR ATT RIKTVÄRDE INOMHUS SKA INNEHÅLLAS
- I BILAGA TILL PLANKARTAN FÖRTYDLIGAS SK1, SK6, SK7, SK8 OCH SK9
- VLT/BARRÄRER**
- Sk10 UTHOPP FÖR VILT
 - Sk11 VILTPORT, KAN KOMBINERAS MED BEFINTLIGT VATTENDRAG OCH/ELLER GRUSVÄG. SKA FÖRSES MED BLANDSKYDD LÄNGS E4 OVANFÖR PORTEN
 - Sk12 TORRTRUMMA FÖR ATT MÖJLIGGÖRA PASSAGE FÖR MINDRE VILT. TRUMMAN SKA VARA MINST 600 MM I DIAMETER
 - Sk13 ÅTERPLANTERING AV ALLÉTRÄD

TYP AV PLAN		VÄGPLAN	
GRANSKNINGSSTATUS/SYFTE		FÖR GRANSKNING	
HANDLINGSTYP		GRANSKNINGSHANDLING	
DATUM	2021-06-21	LEVERANS / ÄNDRINGS-PM	
OBJEKT		E4 KONGBERGET-GNARP	
DELOMRÅDE / BANDEL		4 JÄTTENDAL	
ANLÄGGNINGSDIAGRAM		E4	
OBJEKTNUMMER / KM	83155191	KONSTRUKTIONNUMMER	
BESTÄLLARE	O JANSSON	LEVERANTÖR	RAMBOLL
SKAPAD AV	T LENSTRÖMER	UPPDRAGSNUMMER	1320017421
GODKÄND AV	O JANSSON	AVDELNING	SHB
RITNINGSTYP		PLANRITNING	
TEKNIKOMRÅDE / INNEHÅLL		VÄGUTFORMNING OCH TRAFIK	
BESKRIVNING		PLANKARTA	
SKALA		1:1000 1:1000 A1	
RITNINGSNUMMER		4 01 T 02 01	
BLAD	NÄSTA BLAD	BIT	



VERKSAMHETER/ÅTGÄRDER SOM UNDTANTAS FRÅN FÖRBUD ENLIGT MILJÖBALKEN
 FÖRBUDEN SOM AVSER VERKSAMHET ELLER ÅTGÄRD INOM GENERELLT BIOTOPSKYDDOMRÅDE (7:11 2 ST. MB) GÄLLER INTE BYGGANDE AV ALLMÄN VÄG

FÖRBUDEN MOT ÅTGÄRDER INOM STRANDSKYDDOMRÅDE (7:15 MB) GÄLLER INTE BYGGANDE AV ALLMÄN VÄG/JÄRNVÄG

SKYDDIGHETEN ATT GÖRA ANMÄLAN FÖR SAMRÅD ENLIGT 12:6 MB GÄLLER INTE FÖR DE VERKSAMHETER OCH ÅTGÄRDER SOM BEHOVS FÖR ATT BYGGA VÄGEN OCH SOM FASTSTÄLLS OCH INGÅR I VÄGOMRÅDE FÖR ALLMÄN VÄG ELLER OMRÅDE FÖR TILLFÄLLIG NYTTJÄNDERÄTT.

ÖVRIGA BETECKNINGAR PÅ PLANKARTAN

1:12 RÖDE FASTHETSGRÄNS OCH FASTHETSBECKNING

Lr 21-95:313.1 TRAKTGRÄNS OCH TRAKTNAMN

GNARPS-BERGE GA:6 LEDNINGSRÄTT OCH BETECKNING

SERVITUT 2132-12/21.1 GEMENSAMHETSANLÄGGNING OCH BETECKNING

HÖJKURVA HÖJKURVA

GRANS NATURRESERVAT GRANS NATURRESERVAT

VÄGKANT VÄG, LÄNGDMÄTNINGSSTRECK OCH HÖJDSÄTTNING

VÄGKANT GÅNG- OCH CYKELVÄG, LÄNGDMÄTNING OCH HÖJDSÄTTNING

MITTRÄCKE MITTRÄCKE

VILTSTÅNGSEL VILTSTÅNGSEL

STRÄCKA VARS KÖRBANA ELLER GÅNG- OCH CYKELVÄG BLIR BELYST STRÄCKA VARS KÖRBANA ELLER GÅNG- OCH CYKELVÄG BLIR BELYST

MARKANSPRÅK

V NYTT OMRÅDE MED VÄGRÄTT

Vi1 NYTT OMRÅDE MED INSKRÄNKT VÄGRÄTT, n = LÖPNUMMER ANGER ÄNDAMÅL

Vi2 NYTT OMRÅDE MED INSKRÄNKT VÄGRÄTT FÖR DIKE FÖR BORTLEDNING AV DAGVATTEN

Vi3 NYTT OMRÅDE MED INSKRÄNKT VÄGRÄTT FÖR ÅTKOMST AV DAGVATTENDAMM

Tn TILLFÄLLIG NYTTJÄNDERÄTT, n = LÖPNUMMER ANGER ÄNDAMÅL

T1 TILLFÄLLIG NYTTJÄNDERÄTT FÖR ARBETSOMRÅDE UNDER BYGGTIDEN, DOCK LÄNGST T.O.M. TRE MÅNADER EFTER GODKÄND SLUTBESKUTNING

T2 TILLFÄLLIG NYTTJÄNDERÄTT FÖR ETABLERING UNDER BYGGTIDEN, DOCK LÄNGST T.O.M. TRE MÅNADER EFTER GODKÄND SLUTBESKUTNING

T3 TILLFÄLLIG NYTTJÄNDERÄTT FÖR TILLFÄLLIG VÄG FÖR ALLMÄN TRAFIK OCH BYGGTRAFIK UNDER BYGGTIDEN, DOCK LÄNGST T.O.M. TRE MÅNADER EFTER GODKÄND SLUTBESKUTNING

J, Vi JÄRNVÄGSMARK OCH NYTT VÄGOMRÅDE MED INSKRÄNKT VÄGRÄTT

X INDRAGNING AV VÄG FRÅN ALLMÄNT UNDERHÅLL

SKYDDÅTGÄRDER OCH FÖRSIKTIGHETSÅTGÄRDER

SK1 SKYDDÅTGÄRD FÖR VATTENRESURSOMRÅDE OCH BULLERSKYDD FÖR FÅGEL

SK2 TÄTSKIKT UNDER VÄG, TRUMMA/LEDNING, I BOTTEN AV DIKE FÖR SKYDD AV GRUNDVATTENRESURS

SK3 RENNINGSDÄMM FÖR DAGVATTEN, DAMMEN SKA HA OLJEAVSKILNING, TÄT BOTTEN OCH UTLOPPET SKA FÖRSES MED AVSTÄNGNINGSMÖJLIGHET

SK4 FÖRÖRNINGÅTGÄRD FÖR DAGVATTEN, ANLÄGGNINGEN SKA HA OLJEAVSKILNING OCH UTLOPPET SKA FÖRSES MED AVSTÄNGNINGSMÖJLIGHET

SK5 UPPLAG FÖR SMÅ SNOUPLAGET SKA FÖRSES MED TÄT BOTTEN OCH OLJEAVSKILNING

SK6 ALLA TRUMMOR I VATTENDRAG ELLER DIKEN I JORDBRUKSMARK SKA KONSTRUERAS SÅ ATT DE INTE UTGÖR VANDRINGSHINDER FÖR VATTENLEVANDE DJUR

BULLERSKYDD

SK6 VÄGNÄRA BULLERSKYDD I FORM AV VALL ELLER VALL MED SKÄRM

SK7 VÄGNÄRA BULLERSKYDD I FORM AV SKÄRM SOM OCKSÅ SKA REDUCERA KONSEKVENSER AV OLYCKOR MED FARLIGT GODS

SK8 ERBJUDANDE OM FASTIGHETSÄGARE BULLERSKYDDÅTGÄRD

SK9 ERBJUDANDE OM FASTIGHETSÄGARE BULLERSKYDDÅTGÄRD OM FÖRÄNJAD UTREDDNING VISAR ATT SÅDAN BEHOVS FÖR ATT RKTIVÄRDE INOMHUS SKA INNEHÅLLAS

I BIAGA TILL PLANKARTA FÖR TYLUGAS SK1, SK6, SK7, SK8 OCH SK9

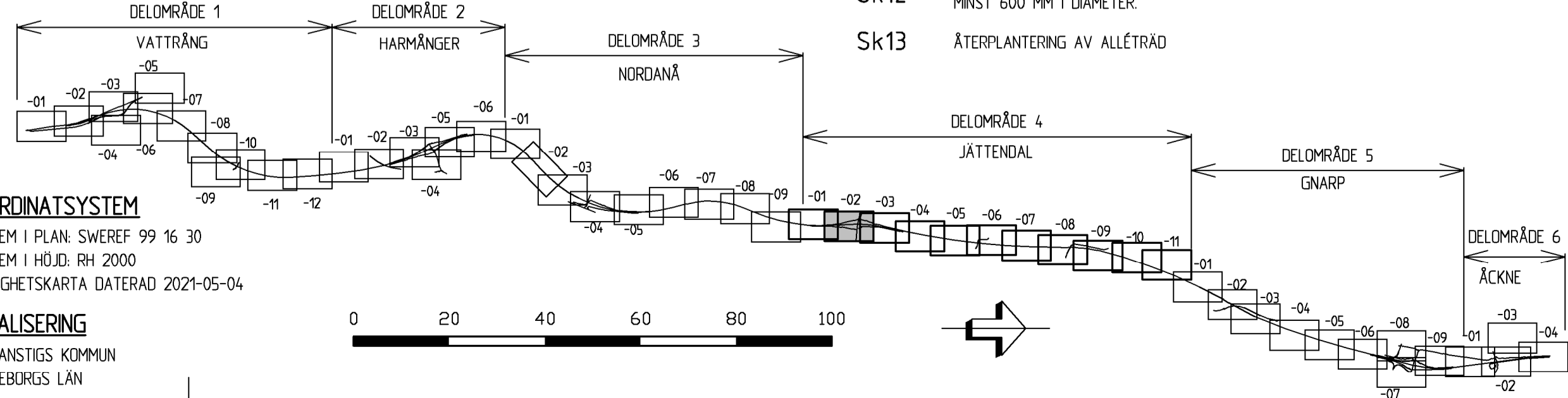
VILT/BARRÄRER

SK10 UTHOPP FÖR VILT

SK11 VILTPORT, KAN KOMBINERAS MED BEFINTLIG VATTENDRAG OCH/ELLER GRUSVÄG. SKA FÖRSES MED BLANDSKYDD LÅNGS E4 OVANFÖR PORTEN

SK12 TORRTRUMMA FÖR ATT MÖJLIGGÖRA PASSAGE FÖR MINDRE VILT. TRUMMAN SKA VARA MNST 600 MM I DIAMETER

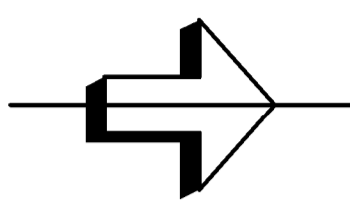
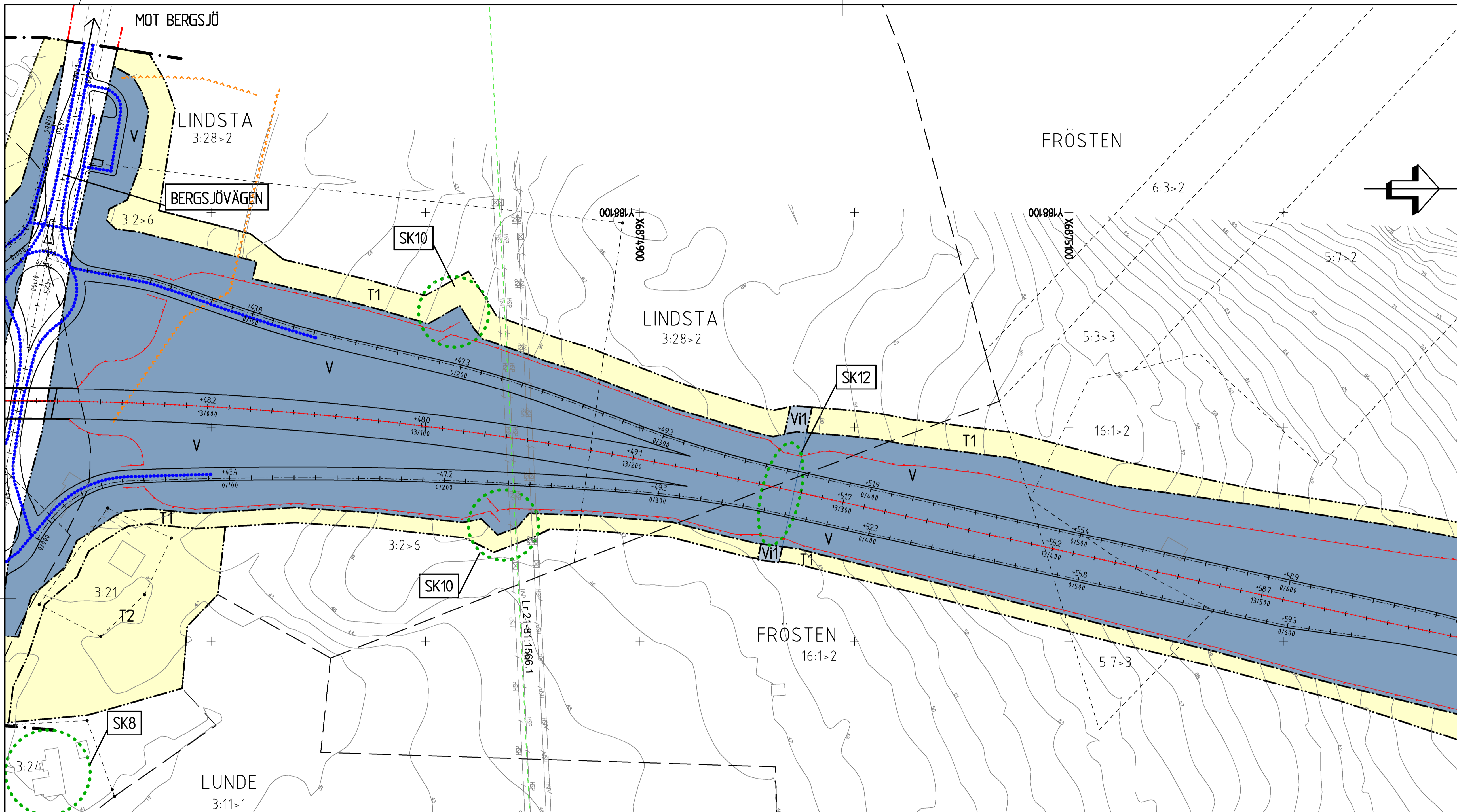
SK13 ÅTERPLANTERING AV ALLÉTRÄD



TYP AV PLAN	VÄGPLAN
GRANSKNINGSSTATUS/SYFTE	FÖR GRANSKNING
HANDLINGSTYP	GRANSKNINGSHANDLING
DATUM	2021-06-21
OBJEKT	E4 KONGBERGET-GNARP
DELOMRÅDE/BANDEL	4 JÄTTENDAL
ANLÄGGSNUMMEL	E4
OBJEKTSNUMMER / KM	83155191
KONSTRUKTIONSMUMER	
BESTÄLLARE	O JANSSON
LEVERANTÖR	RAMBOLL
SKAPAD AV	T LENSTRÖMER
UPPDAGSNUMMER	1320017421
GODKÄND AV	O JANSSON
AVDELNING	SHB
RITNINGSTYP	PLANRITNING
TEKNIKOMRÅDE / INNEHÅLL	VÄGUTFORMNING OCH TRAFIK
BESKRIVNING	PLANKARTA
UTFORMNING AV PLANFÖRSLAG	KM 12/500 - 13/000
SKALA	1:1000 1:1000 A1
RITNINGSMUMER	4 01 T 02 02
BLAD	NÄSTA BLAD
BET	

REVISORER: MIRELL (2021-06-21), MIRELL (2021-06-21), MIRELL (2021-06-21), MIRELL (2021-06-21), MIRELL (2021-06-21), MIRELL (2021-06-21), MIRELL (2021-06-21), MIRELL (2021-06-21), MIRELL (2021-06-21), MIRELL (2021-06-21)

Version: PLOT1, Drawing: D:\Soft\K\S\1532001742\3 - Teknik\K\1\1101\0202, Drawn by: TILBNS, 2021-06-02 17:27



VERKSAMHETER/ÅTGÄRDER SOM UNDTANTAS FRÅN FÖRBUD ENLIGT MILJÖBALKEN

FÖRBUDEN SOM AVSER VERKSAMHET ELLER ÅTGÄRD INOM GENERELLT BIOTOPSKYDDOMRÅDE (7:11 2 ST. MB) GÄLLER INTE BYGGANDE AV ALLMÄN VÄG

FÖRBUDEN MOT ÅTGÄRDER INOM STRANDSKYDDOMRÅDE (7:15 MB) GÄLLER INTE BYGGANDE AV ALLMÄN VÄG/JÄRNVÄG

SKYDDIGHETEN ATT GÖRA ANMÄLAN FÖR SAMRÅD ENLIGT 12:6 MB GÄLLER INTE FÖR DE VERKSAMHETER OCH ÅTGÄRDER SOM BEHÖVS FÖR ATT BYGGA VÄGEN OCH SOM FASTSTÄLLS OCH INGÅR I VÄGOMRÅDE FÖR ALLMÄN VÄG ELLER OMRÅDE FÖR TILLFÄLLIG NYTTJÄNDERÄTT.

- VATTENSKYDDOMRÅDE
- BIOTOPSKYDD
- STRANDSKYDDSZON

ÖVRIGA BETECKNINGAR PÅ PLANKARTAN

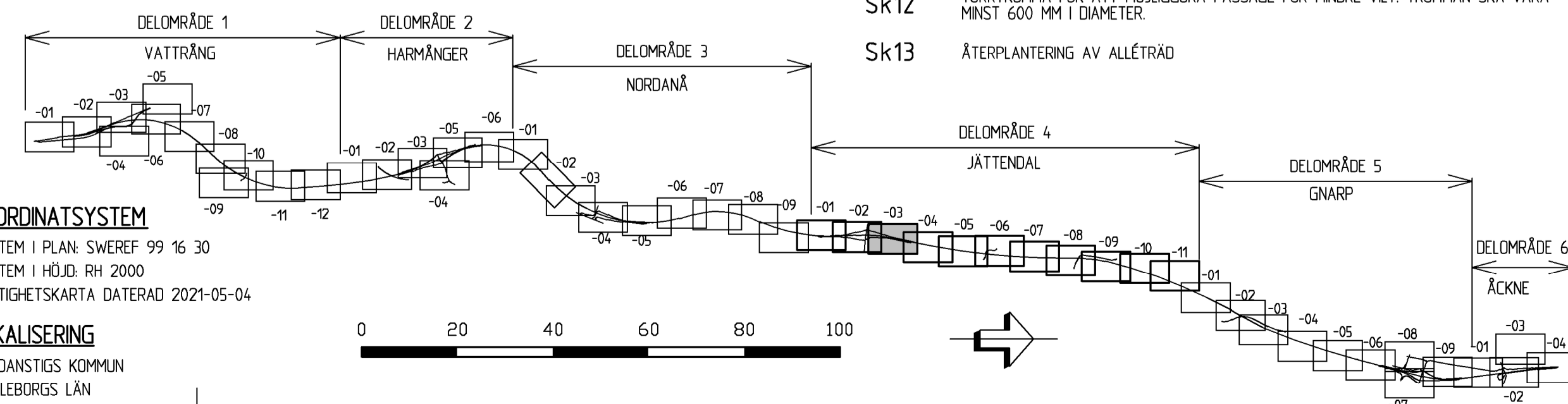
- 1:12 RÖDE FASTIGHETSGRÄNS OCH FASTIGHETSBECKNING
- Lr 21-95:313.1 TRAKTGRÄNS OCH TRAKTNAMN
- GNARPS-BERGE GA:6 LEDNINGSRÄTT OCH BETECKNING
- SERVITUT 2132-12/21.1 GEMENSAMHETSANLÄGGNING OCH BETECKNING
- ES SERVICITUT OCH BETECKNING
- HÖJKURVA HÖJDKURVA
- GRANS NATURRESERVAT GRANS NATURRESERVAT
- VÄGKANT VÄG, LÄNGDMÄTNINGSSTRECK OCH HÖJDSÄTTNING
- VÄGKANT GÅNG- OCH CYKELVÄG, LÄNGDMÄTNING OCH HÖJDSÄTTNING
- MITTRÄCKE MITTRÄCKE
- VILTSTÄNGSEL VILTSTÄNGSEL
- STRÄCKA VARS KÖRBANA ELLER GÅNG- OCH CYKELVÄG BLIR BELYST

MARKANSPRÅK

- GRÄNS FÖR VÄGOMRÅDE
- AVGRÄNSNING MELLAN OLIKA TYPER AV MARKANSPRÅK
- BEFINTLIGT VÄGOMRÅDE
- V NYTT OMRÅDE MED VÄGRÄTT
- Vi n NYTT OMRÅDE MED INSKRÄNKT VÄGRÄTT, n = LÖPNUMMER ANGER ÄNDAMÅL
- Vi 1 NYTT OMRÅDE MED INSKRÄNKT VÄGRÄTT FÖR DIKE FÖR BORTLEDNING AV DAGVATTEN
- Vi 2 NYTT OMRÅDE MED INSKRÄNKT VÄGRÄTT FÖR ÅTKOMST AV DAGVATTENDAMM
- Vi 3 NYTT OMRÅDE MED INSKRÄNKT VÄGRÄTT FÖR ÅTKOMST AV BRO
- T n TILLFÄLLIG NYTTJÄNDERÄTT, n = LÖPNUMMER ANGER ÄNDAMÅL
- T 1 TILLFÄLLIG NYTTJÄNDERÄTT FÖR ARBETSOMRÅDE UNDER BYGGTIDEN, DOCK LÄNGST T.O.M. TRE MÅNADER EFTER GODKÄND SLUTBESKTNING
- T 2 TILLFÄLLIG NYTTJÄNDERÄTT FÖR ETABLERING UNDER BYGGTIDEN, DOCK LÄNGST T.O.M. TRE MÅNADER EFTER GODKÄND SLUTBESKTNING
- T 3 TILLFÄLLIG NYTTJÄNDERÄTT FÖR TILLFÄLLIG VÄG FÖR ALLMÄN TRAFIK OCH BYGGTRAFIK UNDER BYGGTIDEN, DOCK LÄNGST T.O.M. TRE MÅNADER EFTER GODKÄND SLUTBESKTNING
- J, Vi JÄRNVÄGSMARK OCH NYTT VÄGOMRÅDE MED INSKRÄNKT VÄGRÄTT
- INDRAGNING AV VÄG FRÅN ALLMÄNT UNDERHÅLL

SKYDDÅTGÄRDER OCH FÖRSIKTIGHETSÅTGÄRDER

- MARKERING ELLER AVGRÄNSNING AV SKYDDÅTGÄRD/FÖRSIKTIGHETSÅTGÄRD
- Sk 1 KOMBINERAT STANKSKYDD FÖR VATTENSKYDDOMRÅDE OCH BULLERSKYDD FÖR FÄGEL
- Sk 2 TÄTSKITT UNDER VÄG, TRUMMA/LEDNING, I BOTTEN AV DIKE FÖR SKYDD AV GRUNDVATTENRESURS
- Sk 3 RENNINGSDAMM FÖR DAGVATTEN, DAMMEN SKA HA OLJEAVSKILNING, TÄT BOTTEN OCH UTLOPPET SKA FÖRSES MED AVSTÄNGNINGSMÖJLIGHET
- Sk 4 FÖRÖRNINGÅTGÄRD FÖR DAGVATTEN, ANLÄGGNINGEN SKA HA OLJEAVSKILNING OCH UTLOPPET SKA FÖRSES MED AVSTÄNGNINGSMÖJLIGHET
- Sk 5 UPPLAG FÖR SMÖ, SNÖUPPLAGET SKA FÖRSES MED TÄT BOTTEN OCH OLJEAVSKILNING
- ALLA TRUMMOR I VATTENDRAG ELLER DIKEN I JORDBRUKSMARK SKA KONSTRUERAS SÅ ATT DE INTE UTGÖR VANDRINGSHINDER FÖR VATTENLEVANDE DJUR



KOORDINATSYSTEM

SYSTEM I PLAN SWEREF 99 16 30
SYSTEM I HÖJD RH 2000
FASTIGHETSKARTA DATERAD 2021-05-04

LOKALISERING

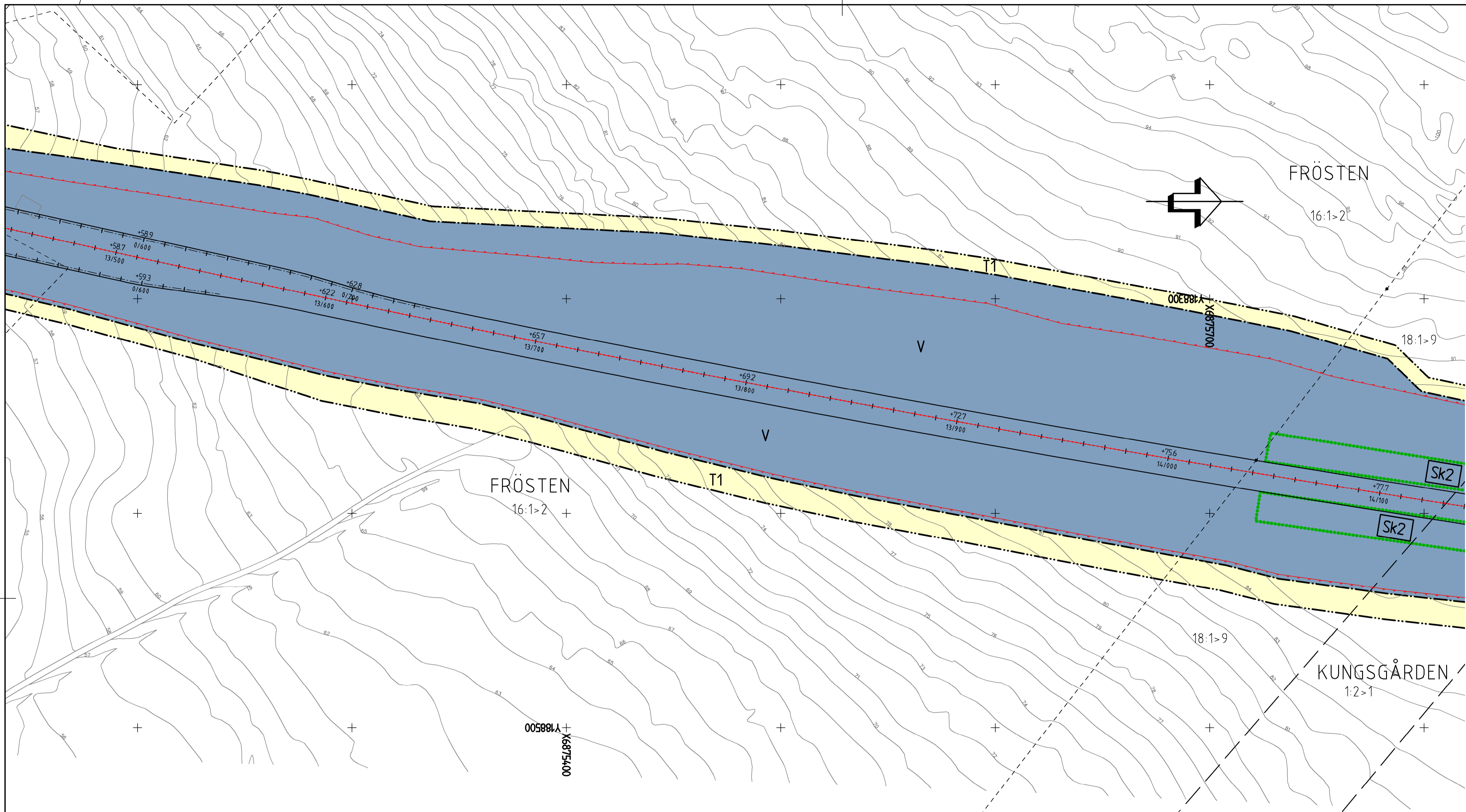
NORDANSTIGS KOMMUN
GÄVLEBORGS LÄN

BULLERSKYDD

- Sk 6 VÄGNÄRA BULLERSKYDD I FORM AV VALL ELLER VALL MED SKÄRM
- Sk 7 VÄGNÄRA BULLERSKYDD I FORM AV SKÄRM SOM OCKSÅ SKA REDUCERA KONSEKVENSER AV OLYCKOR MED FARLIGT GODS
- Sk 8 ERBJUDANDE OM FASTIGHETSÄNÄRA BULLERSKYDDÅTGÄRD
- Sk 9 ERBJUDANDE OM FASTIGHETSÄNÄRA BULLERSKYDDÅTGÄRD OM FÖRDLUPAD UTREDNING VISAR ATT SÄDAN BEHÖVS FÖR ATT RIKTVÄRDE INOMHUS SKA INNEHÅLLAS
- I BILAGA TILL PLANKARTA FÖRTYDLIGAS SK1, SK6, SK7, SK8 OCH SK9
- Sk 10 VILT/BARRÄRER
- Sk 11 UTHOPP FÖR VILT
- Sk 12 VILTPORT, KAN KOMBINERAS MED BEFINTLIGT VATTENDRAG OCH/ELLER GRUSVÄG. SKA FÖRSES MED BLANDSKYDD LÄNGS E4 OVANFÖR PORTEN
- Sk 13 TORRTRUMMA FÖR ATT MÖJLIGGÖRA PASSAGE FÖR MINRE VILT. TRUMMAN SKA VARA MINST 600 MM I DIAMETER
- ÅTERPLANTERING AV ALLÉTRÄD

TYP AV PLAN		VÄGPLAN	
GRANSKNINGSSTATUS/SYFTE		FÖR GRANSKNING	
HANDLINGSTYP		GRANSKNINGSHANDLING	
DATUM	2021-06-21	LEVERANS / ÄNDRINGS-PM	
OBJEKT		E4 KONGBERGET-GNARP	
DELOMRÅDE / BANDEL		4 JÄTTENDAL	
ANLÄGGNINGSDEL		E4	
OBJEKTNUMMER / KM	83155191	KONSTRUKTIONNUMMER	
BESTÄLLARE	O JANSSON	LEVERANTÖR	RAMBOLL
SKAPAD AV	T LENSTRÖMER	UPPRAGSNUMMER	1320017421
GODKÄND AV	O JANSSON	ÄVDELNING	SHB
RITNINGSTYP		PLANRITNING	
TEKNIKOMRÅDE / INNEHÅLL		VÄGUTFORMNING OCH TRAFIK	
BESKRIVNING		PLANKARTA	
SKALA		1:1000 1:1000 A1	
RITNINGSNUMMER		4 01 T 02 03	
BLAD	NÄSTA BLAD	BIT	

View: PLOT1, Drawing: D:\Sof\K\S\2015\1320017421\3_Teknik\Plan\04\01T0203, Drawn by: TLBENS, 2021-06-02 17:27

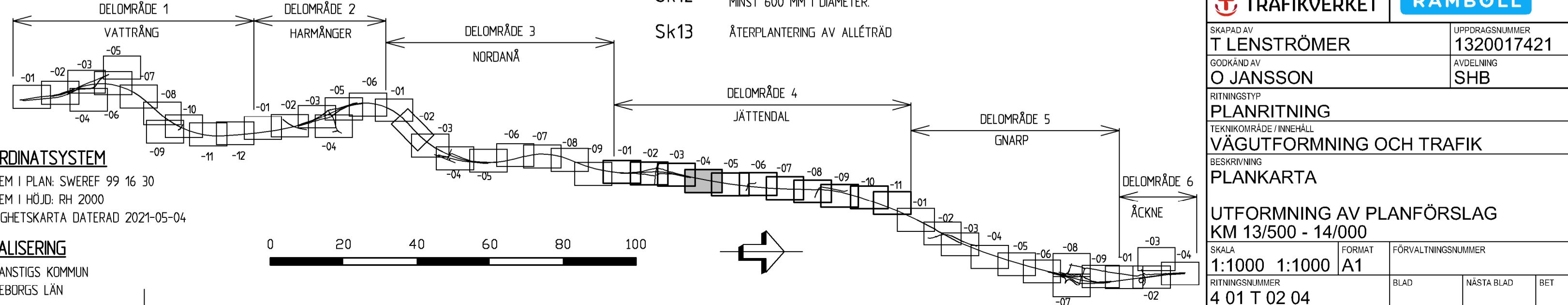


- VERKSAMHETER/ÅTGÄRDER SOM UNDANTAS FRÅN FÖRBUD ENLIGT MILJÖBALKEN**
- FÖRBUDEN SOM AVSER VERKSAMHET ELLER ÅTGÄRD INOM GENERellt BIOTOPSKYDDSOmrÅDE (7:11 2 ST. MB) GÄLLER INTE BYGGANDE AV ALLMÅN VÄG
- FÖRBUDEN MOT ÅTGÄRDER INOM STRANDSKYDDSOmrÅDE (7:15 MB) GÄLLER INTE BYGGANDE AV ALLMÅN VÄG/JÄRNVÄG
- SKYLDIGHETEN ATT GÖRA ANMÅLAN FÖR SAMRÅD ENLIGT 12:6 MB GÄLLER INTE FÖR DE VERKSAMHETER OCH ÅTGÄRDER SOM BEHÖVS FÖR ATT BYGGA VÄGEN OCH SOM FASTSTÄLLS OCH INGÅR I VÄGOMRÅDE FÖR ALLMÅN VÄG ELLER OMRÅDE FÖR TILLFÄLLIG NYTTJANDERÄTT.
- VATTENSKYDDSOmrÅDE
 - BIOTOPSKYDD
 - STRANDSKYDDSOZON
- ÖVRIGA BETECKNINGAR PÅ PLANKARTAN**
- FASTIGHETSGRÄNS OCH FASTIGHETSBECKNING
 - TRAKTGRÄNS OCH TRAKTNAMN
 - LEDNINGSRÄTT OCH BETECKNING
 - GEMENSAMHETSANLÄGGNING OCH BETECKNING
 - SERVITUT OCH BETECKNING
 - HÖJDKURVA
 - GRANS NATURRESERVAT
 - VÄGKANT VÄG, LÄNGDMÄTNINGSSTRECK OCH HÖJDSÄTTNING
 - VÄGKANT GÅNG- OCH CYKELVÄG, LÄNGDMÄTNING OCH HÖJDSÄTTNING
 - MITTRÄCKE
 - VILTSTÅNGSEL
 - STRÄCKA VARS KÖRBANA ELLER GÅNG- OCH CYKELVÄG BLIR BELYST

- MARKANSPRÅK**
- GRÄNS FÖR VÄGOMRÅDE
 - AVGRÄNSNING MELLAN OLIKA TYPER AV MARKANSPRÅK
 - BEFINTLIGT VÄGOMRÅDE
- V** NYTT OMRÅDE MED VÄGRÄTT
- Vi1** NYTT OMRÅDE MED INSKRÄNKT VÄGRÄTT, n = LÖPNUMMER ANGER ÄNDAMÅL
- Vi2** NYTT OMRÅDE MED INSKRÄNKT VÄGRÄTT FÖR DIKE FÖR BORTLEDNING AV DAGVATTEN
- Vi3** NYTT OMRÅDE MED INSKRÄNKT VÄGRÄTT FÖR ÅTKOMST AV DAGVATTENDAMM
- Vi** NYTT OMRÅDE MED INSKRÄNKT VÄGRÄTT FÖR ÅTKOMST AV BRO
- Tn** TILLFÄLLIG NYTTJANDERÄTT, n = LÖPNUMMER ANGER ÄNDAMÅL
- T1** TILLFÄLLIG NYTTJANDERÄTT FÖR ARBETSOMRÅDE UNDER BYGGTIDEN. DOCK LÄNGST T.O.M. TRE MÅNADER EFTER GODKÄND SLUTBESKTNING
- T2** TILLFÄLLIG NYTTJANDERÄTT FÖR ETABLERING UNDER BYGGTIDEN. DOCK LÄNGST T.O.M. TRE MÅNADER EFTER GODKÄND SLUTBESKTNING
- T3** TILLFÄLLIG NYTTJANDERÄTT FÖR TILLFÄLLIG VÄG FÖR ALLMÅN TRAFIK OCH BYGGTRAFIK UNDER BYGGTIDEN. DOCK LÄNGST T.O.M. TRE MÅNADER EFTER GODKÄND SLUTBESKTNING
- J, Vi** JÄRNVÄGSMARK OCH NYTT VÄGOMRÅDE MED INSKRÄNKT VÄGRÄTT
- INDRAGNING AV VÄG FRÅN ALLMANT UNDERHÅLL

- SKYDDÅTGÄRDER OCH FÖRSIKTIGHETSMAÅTT**
- MARKERING ELLER AVGRÄNSNING AV SKYDDÅTGÄRD/FÖRSIKTIGHETSMAÅTT
- VATTENRESURS**
- Sk1 KOMBINERAT STÅNSKYDD FÖR VATTENSKYDDSOmrÅDE OCH BULLERSKYDD FÖR FÄGEL
 - Sk2 TÄTSKIKT UNDER VÄG, TRUMMA/LEDNING, I BOTTEN AV DIKE FÖR SKYDD AV GRUNDVATTENRESURS.
 - Sk3 RENNINGSDAMM FÖR DAGVATTEN. DAMMEN SKA HA OLIJEAVSKILJNING, TÄT BOTTEN OCH UTLOPPET SKA FÖRSES MED AVSTÄNGNINGSMÖJLIGHET.
 - Sk4 FÖRÖRNINGÅTGÄRD FÖR DAGVATTEN. ANLÄGGNINGEN SKA HA OLIJEAVSKILJNING OCH UTLOPPET SKA FÖRSES MED AVSTÄNGNINGSMÖJLIGHET.
 - Sk5 UPPLAG FÖR SMÖ. SNÖUPPLAGET SKA FÖRSES MED TÄT BOTTEN OCH OLIJEAVSKILJNING
 - ALLA TRUMMOR I VATTENDRAG ELLER DIKEN I JORDBRUKSMARK SKA KONSTRUERAS SÅ ATT DE INTE UTGÖR VANDRINGSHINDER FÖR VATTENLEVANDE DJUR.
- SKYDDÅTGÄRDER**
- DELOMRÅDE 1 VATTREÅNG
 - DELOMRÅDE 2 HARMÅNGER
 - DELOMRÅDE 3 NORDANÅ
 - DELOMRÅDE 4 JÄTTENDAL
 - DELOMRÅDE 5 GNARP
 - DELOMRÅDE 6 ÄCKNE
- KOORDINATSYSTEM**
- SYSTEM I PLAN: SWEREF 99 16 30
SYSTEM I HÖJD: RH 2000
FASTIGHETSKARTA DATERAD 2021-05-04
- LOKALISERING**
- NORDANSTIGS KOMMUN
GÄVLEBORGS LÅN

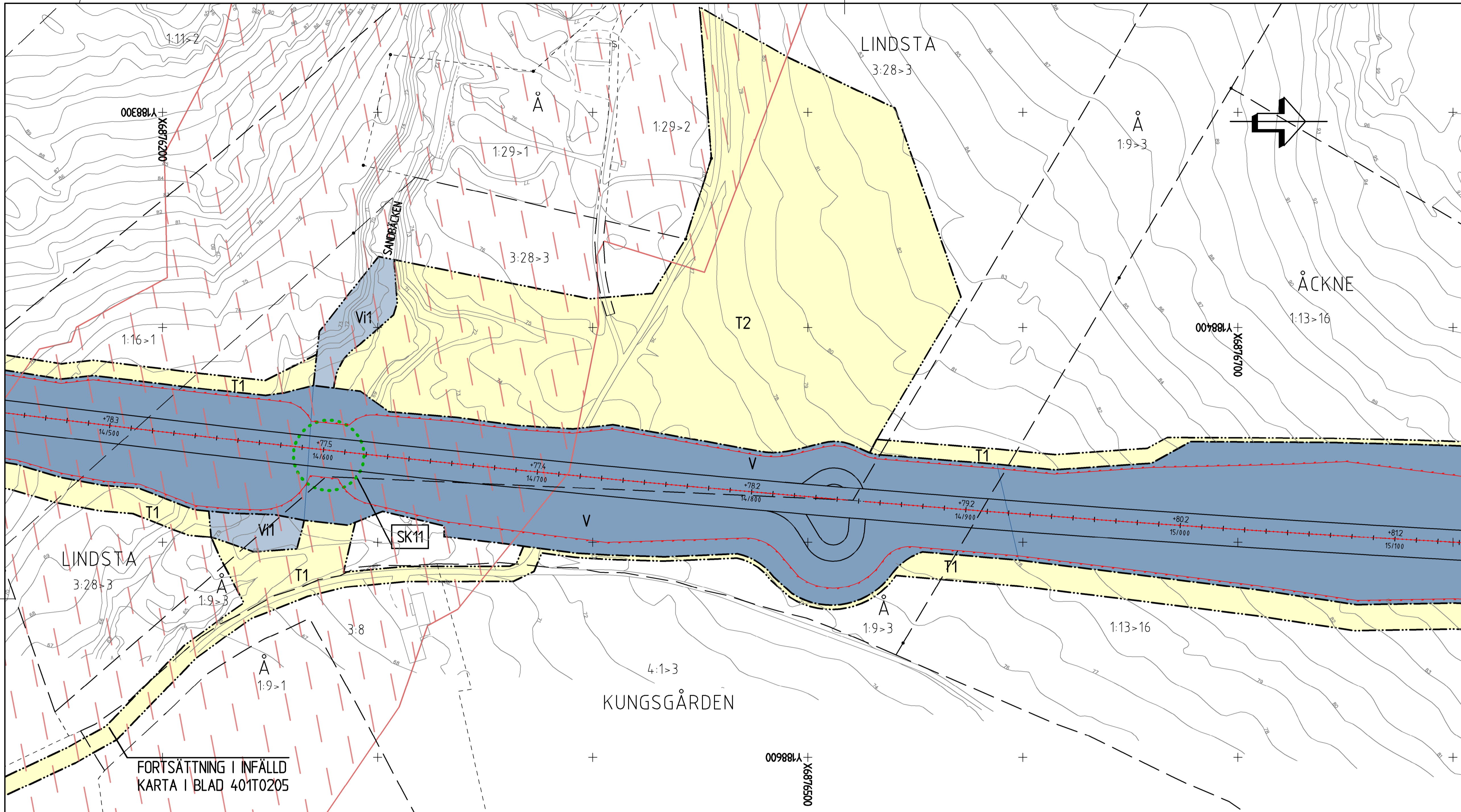
- BULLERSKYDD**
- Sk6 VÄGNÄRA BULLERSKYDD I FORM AV VALL ELLER VALL MED SKÄRM.
 - Sk7 VÄGNÄRA BULLERSKYDD I FORM AV SKÄRM SOM OCKSÅ SKA REDUCERA KONSEKVENSER AV OLYCKOR MED FARLIGT GODS.
 - Sk8 ERBJUDANDE OM FASTIGHETSÅRÅ BULLERSKYDDÅTGÄRD.
 - Sk9 ERBJUDANDE OM FASTIGHETSÅRÅ BULLERSKYDDÅTGÄRD OM FÖRDUPAD UTREDDNING VISAR ATT SÅDAN BEHÖVS FÖR ATT RKTVÄRDE INOMHUS SKA INNEHÅLLAS.
 - I BILAGA TILL PLANKARTAN FÖRTYDLIGAS SK1, SK6, SK7, SK8 OCH SK9
 - Sk10 UTHOPP FÖR VILT.
 - Sk11 VILTPORT, KAN KOMBINERAS MED BEFINTLIG VATTENDRAG OCH/ELLER GRUSVÄG. SKA FÖRSES MED BLANDSKYDD LÄNGS E4 OVANFÖR PORTEN.
 - Sk12 TORRTRUMMA FÖR ATT MÖJLIGGÖRA PASSAGE FÖR MINDRE VILT. TRUMMAN SKA VARA MNST 600 MM I DIAMETER.
 - Sk13 ÅTERPLANTERING AV ALLÉTRÄD



TYP AV PLAN		VÄGPLAN	
GRANSKNINGSSTATUS/SYFTE FÖR GRANSKNING			
HANDLINGSTYP GRANSKNINGSHANDLING			
DATUM 2021-06-21	LEVERANS / ÄNDRINGS-PM		
OBJEKT E4 KONGBERGET-GNARP			
DELOMRÅDE / BANDEL 4 JÄTTENDAL			
ANLÄGGNINGSDEL E4			
OBJEKTNUMMER / KM 83155191	KONSTRUKTIONNUMMER		
BESTÄLLARE O JANSSON	LEVERANTÖR RAMBOLL		
SKAPAD AV T LENSTRÖMER	UPPRAGSNUMMER 1320017421		
GODKÄND AV O JANSSON	AVDELNING SHB		
RITNINGSTYP PLANRITNING			
TEKNIKOMRÅDE / INNEHÅLL VÄGUTFORMNING OCH TRAFIK			
BESKRIVNING PLANKARTA			
UTFORMNING AV PLANFÖRSLAG KM 13/500 - 14/000			
SKALA 1:1000	1:1000	A1	FÖRVALTNINGSNUMMER
RITNINGSNUMMER 4 01 T 02 04	BLAD	NÄSTA BLAD	BITT

MISSELA 2021-06-21 09:51
MISSELA 2021-06-21 16:39
MISSELA 2021-06-21 16:39
MISSELA 2021-06-21 16:39
MISSELA 2021-06-21 16:39
MISSELA 2021-06-21 16:39
MISSELA 2021-06-21 16:39
MISSELA 2021-06-21 16:39
MISSELA 2021-06-21 16:39
MISSELA 2021-06-21 16:39
MISSELA 2021-06-21 16:39
MISSELA 2021-06-21 16:39
MISSELA 2021-06-21 16:39
MISSELA 2021-06-21 16:39
MISSELA 2021-06-21 16:39
MISSELA 2021-06-21 16:39

View: PLOTT1, Drawing: D:\Sollits\Shb\2021\1320017421\3_Teknik\1\Ritbrev\4-01T0204.dwg, Drawn by: TLBNS, 2021-06-21 17:28



FORTSÄTTNING I INFÄLLD KARTA I BLAD 401T0205

VERKSAMHETER/ÅTGÄRDER SOM UNDTANTAS FRÅN FÖRBUD ENLIGT MILJÖBALKEN
 FÖRBUDEN SOM AVSER VERKSAMHET ELLER ÅTGÄRD INOM GENERellt BIOTOPSKYDDOMRÅDE (7:11 2 ST. MB) GÄLLER INTE BYGGANDE AV ALLMÄN VÄG

FÖRBUDEN MOT ÅTGÄRDER INOM STRANDSKYDDOMRÅDE (7:15 MB) GÄLLER INTE BYGGANDE AV ALLMÄN VÄG/JÄRNVÄG

SKYDDIGHETEN ATT GÖRA ANMÄLAN FÖR SAMRÅD ENLIGT 12:6 GÄLLER INTE FÖR DE VERKSAMHETER OCH ÅTGÄRDER SOM BEHÖVS FÖR ATT BYGGA VÄGEN OCH SOM FASTSTÄLLS OCH INGÅR I VÄGOMRÅDE FÖR ALLMÄN VÄG ELLER OMRÅDE FÖR TILLFÄLLIG NYTTJANDERÄTT.

- VATTENSKYDDOMRÅDE
- BIOTOPSKYDD
- STRANDSKYDDSZON

ÖVRIGA BETECKNINGAR PÅ PLANKARTAN

- RODE** FASTIGHETSGRÄNS OCH FASTIGHETS BETECKNING
- Lr 21-95:313.1** TRAKTGRÄNS OCH TRAKTANMÄN
- GNARPS-BERGE GA:6** LEDNINGSRÄTT OCH BETECKNING
- SERVITUT 2132-12/211** GEMENSAMHETSANLÄGGNING OCH BETECKNING
- SERVITUT OCH BETECKNING
- HÖJKURVA
- GRÄNS NATURRESERVAT
- VÄGKANT VÄG, LÄNGDMÄTNINGSSTRECK OCH HÖJDSÄTTNING
- VÄGKANT GÅNG- OCH CYKELVÄG, LÄNGDMÄTNING OCH HÖJDSÄTTNING
- MITTRÄCKE
- VILTSTÄNGSEL
- STRÄCKA VARS KÖRBANA ELLER GÅNG- OCH CYKELVÄG BLIR BELYST

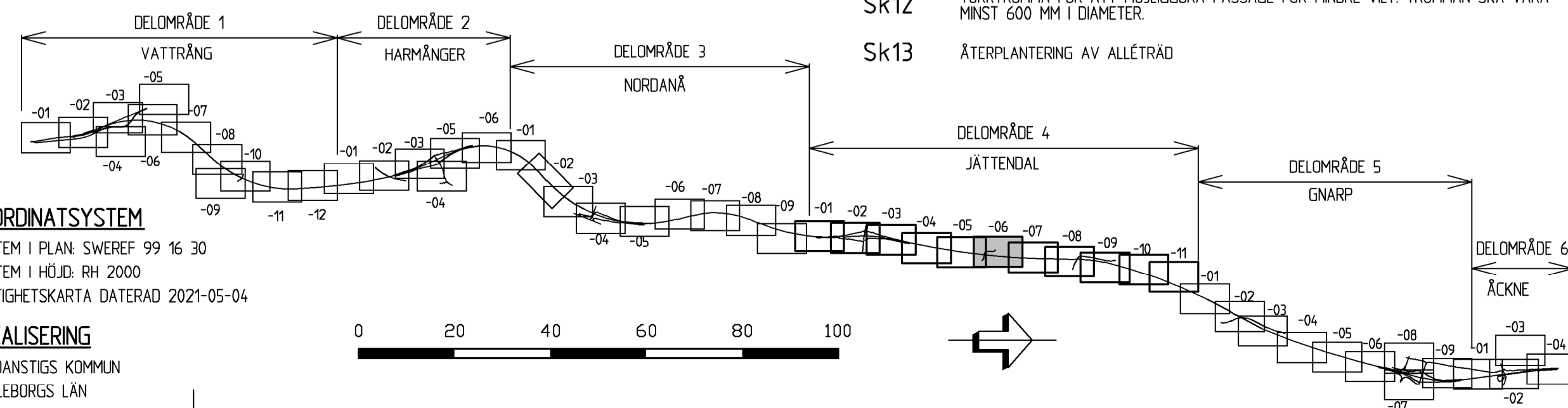
MARKANSPRÅK

- GRÄNS FÖR VÄGOMRÅDE
- AVGRÄNSNING MELLAN OLKA TYPER AV MARKANSPRÅK
- BEFINTLIGT VÄGOMRÅDE
- V** NYTT OMRÅDE MED VÄGRÄTT
- Vin** NYTT OMRÅDE MED INSKRÄNKT VÄGRÄTT, n = LÖPNUMMER ANGER ÄNDAMÅL
- Vi1** NYTT OMRÅDE MED INSKRÄNKT VÄGRÄTT FÖR DIKE FÖR BORTLEDNING AV DAGVATTEN
- Vi2** NYTT OMRÅDE MED INSKRÄNKT VÄGRÄTT FÖR ÅTKOMST AV DAGVATTENDAMM
- Vi3** NYTT OMRÅDE MED INSKRÄNKT VÄGRÄTT FÖR ÅTKOMST AV BRO
- Tn** TILLFÄLLIG NYTTJANDERÄTT, n = LÖPNUMMER ANGER ÄNDAMÅL
- T1** TILLFÄLLIG NYTTJANDERÄTT FÖR ARBETSOMRÅDE UNDER BYGGTIDEN, DOCK LÄNGST T.O.M. TRE MÅNADER EFTER GODKÄND SLUTBESIKTNING
- T2** TILLFÄLLIG NYTTJANDERÄTT FÖR ETABLERING UNDER BYGGTIDEN, DOCK LÄNGST T.O.M. TRE MÅNADER EFTER GODKÄND SLUTBESIKTNING
- T3** TILLFÄLLIG NYTTJANDERÄTT FÖR TILLFÄLLIG VÄG FÖR ALLMÄN TRAFIK OCH BYGGTRAFIK UNDER BYGGTIDEN, DOCK LÄNGST T.O.M. TRE MÅNADER EFTER GODKÄND SLUTBESIKTNING
- J, Vi** JÄRNVÄGSMARK OCH NYTT VÄGOMRÅDE MED INSKRÄNKT VÄGRÄTT
- INDRAGNING AV VÄG FRÅN ALLMÄNT UNDERHÅLL

SKYDDÅTGÄRDER OCH FÖRSIKTIGHETS MÅTT

- MARKERING ELLER AVGRÄNSNING AV SKYDDÅTGÄRD/FÖRSIKTIGHETS MÅTT
- Sk1** **VATTENRESURS** KOMBINERAT STÄNSKYDD FÖR VATTENSKYDDOMRÅDE OCH BULLERSKYDD FÖR FÄGEL
- Sk2** TÄTSKITT UNDER VÄG, TRUMMA/LEDNING, I BOTTEN AV DIKE FÖR SKYDD AV GRUNDVATTENRESURS.
- Sk3** RENNINGSDAMM FÖR DAGVATTEN. DAMMEN SKA HA OLJEAVSKILJNING, TÄT BOTTEN OCH UTLOPPET SKA FÖRSES MED AVSTÄNGNINGSMÖJLIGHET.
- Sk4** FÖRÖRDNINGSÅTGÄRD FÖR DAGVATTEN. ANLÄGGNINGEN SKA HA OLJEAVSKILJNING OCH UTLOPPET SKA FÖRSES MED AVSTÄNGNINGSMÖJLIGHET.
- Sk5** UPPLAG FÖR SNO. SNÖUPPLAGET SKA FÖRSES MED TÄT BOTTEN OCH OLJEAVSKILJNING.
- ALLA TRUMMOR I VATTENDRAG ELLER DIKEN I JORDBRUKSMARK SKA KONSTRUERAS SÅ ATT DE INTE UTGÖR VANDRINGSHINDER FÖR VATTENLEVANDE DJUR.

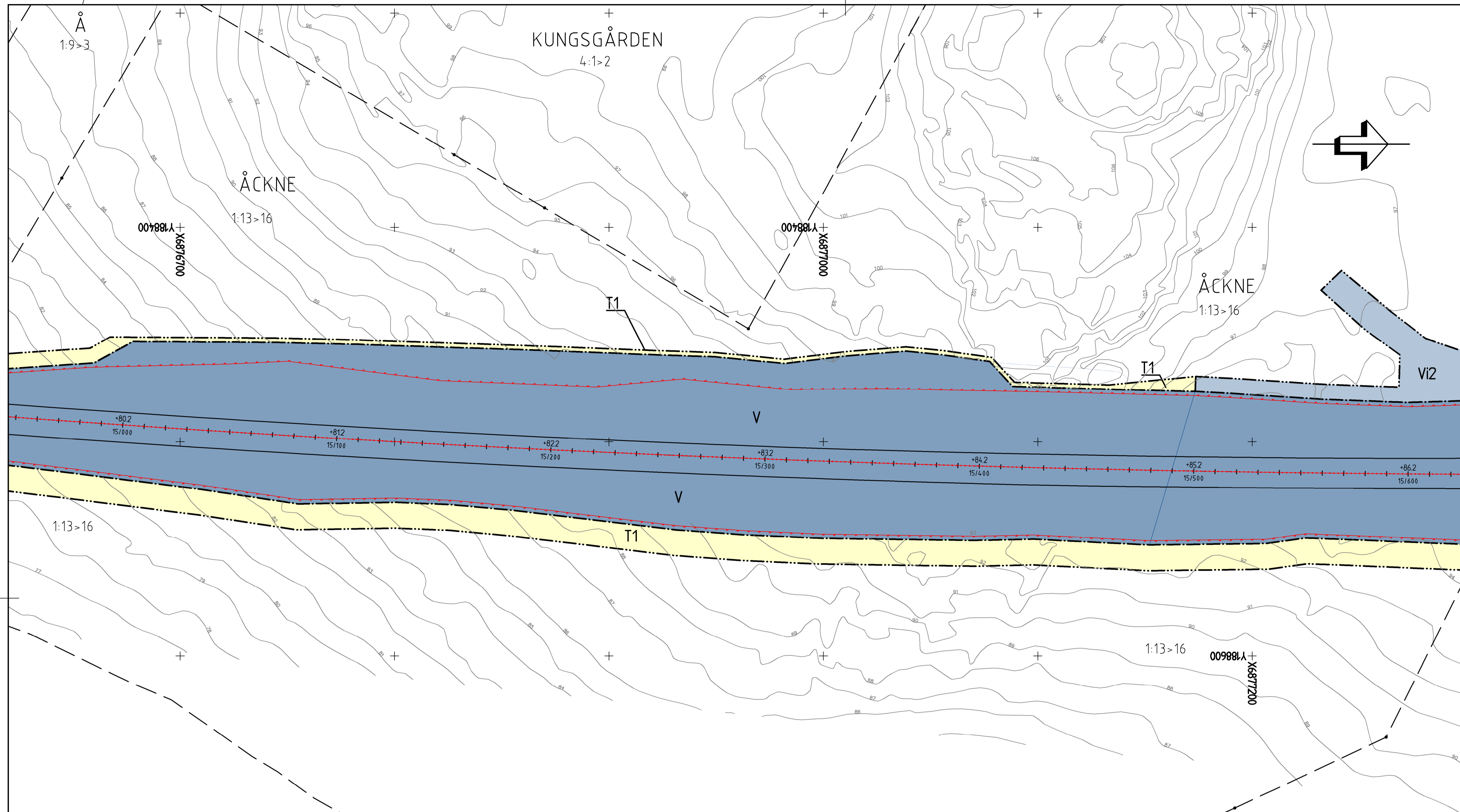
- BULLERSKYDD**
- Sk6** VÄGNÄRA BULLERSKYDD I FORM AV VALL ELLER VALL MED SKÄRM.
- Sk7** VÄGNÄRA BULLERSKYDD I FORM AV SKÄRM SOM OCKSÅ SKA REDUCERA KONSEKVENSER AV OLYCKOR MED FARLIGT GODS.
- Sk8** ERBJUDANDE OM FASTIGHETSÄRÅ BULLERSKYDDÅTGÄRD.
- Sk9** ERBJUDANDE OM FASTIGHETSÄRÅ BULLERSKYDDÅTGÄRD OM FÖRDLUPAD UTREDNING VISAR ATT SÄDAN BEHÖVS FÖR ATT RIKTVÄRDE INOMHUS SKA INNEHÅLLAS.
- I BILAGA TILL PLANKARTA FÖRTYDLIGAS SK1, SK6, SK7, SK8 OCH SK9
- VILT/BARRÄRER**
- Sk10** UTHOPP FÖR VILT.
- Sk11** VILTPORT, KAN KOMBINERAS MED BEFINTLIGT VATTENDRAG OCH/ELLER GRUSVÄG. SKA FÖRSES MED BILÅNSKYDD LÄNGS E4 OVANFÖR PORTEN.
- Sk12** TORRTRUMMA FÖR ATT MÖJLIGGÖRA PASSAGE FÖR MINDRE VILT. TRUMMAN SKA VARA MINST 600 MM I DIAMETER.
- Sk13** ÅTERPLANTERING AV ALLETRÄD



KOORDINATSYSTEM
 SYSTEM I PLAN SWEREF 99 16 30
 SYSTEM I HÖJD. RH 2000
 FASTIGHETSKARTA DATERAD 2021-05-04

LOKALISERING
 NORDANSTIGS KOMMUN
 GÄVLEBORGS LÄN

TYP AV PLAN	
VÄGPLAN	
GRANSKNINGSSTATUS/SYFTE	
FÖR GRANSKNING	
HANDLINGSTYP	
GRANSKNINGSHANDLING	
DATUM	
2021-06-21	
OBJEKT	
E4 KONGBERGET-GNARP	
DELOMRÅDE/BANDEL	
4 JÄTTENDAL	
ANLÄGGNINGSDEL	
E4	
OBJEKTNUMMER / KM	
83155191	
KONSTRUKTIONNUMMER	
1320017421	
BESTÄLLARE	
O JANSSON	
LEVERANTÖR	
TRAFIKVERKET	
RAMBOLL	
SKAPAD AV	
T LENSTRÖMER	
UPPDRAGSNUMMER	
1320017421	
GODKÄND AV	
O JANSSON	
AVDELNING	
SHB	
RITNINGSTYP	
PLANKARTAN	
TEKNIKOMRÅDE / INNEHÅLL	
VÄGUTFORMNING OCH TRAFIK	
BESKRIVNING	
PLANKARTA	
UTFORMNING AV PLANFÖRSLAG	
KM 14/500 - 15/000	
SKALA	
1:1000 1:1000 A1	
FÖRVALTNINGSNUMMER	
4 01 T 02 06	
BLAD	
NÄSTA BLAD	
BIT	



VERKSAMHETER/ÅTGÄRDER SOM UNDTANTAS FRÅN FÖRBUD ENLIGT MILJÖBALKEN

FÖRBUDEN SOM AVSER VERKSAMHET ELLER ÅTGÄRD INOM GENERELLT BIOTOPSKYDDOMRÅDE (7:11 2 ST. MB) GÄLLER INTE BYGGANDE AV ALLMÄN VÄG.

FÖRBUDEN MOT ÅTGÄRDER INOM STRANDSKYDDOMRÅDE (7:15 MB) GÄLLER INTE BYGGANDE AV ALLMÄN VÄG/JÄRNVÄG.

SKYDDIGHETEN ATT GÖRA ANMÄLAN FÖR SAMRÅD ENLIGT 12:6 GÄLLER INTE FÖR DE VERKSAMHETER OCH ÅTGÄRDER SOM BEHÖVS FÖR ATT BYGGA VÄGEN OCH SOM FASTSTÄLLS OCH INGÅR I VÄGOMRÅDE FÖR ALLMÄN VÄG ELLER OMRÅDE FÖR TILLFÄLLIG NYTTJANDERÄTT.

- VATTENSKYDDOMRÅDE
- BIOTOPSKYDD
- STRANDSKYDDSZON

ÖVRIGA BETECKNINGAR PÅ PLANKARTAN

- | | |
|-------------|---|
| | FASTIGHETSGRÄNS OCH FASTIGHETS BETECKNING |
| 1:12 | |
| | RÖDE TRAKTGRÄNS OCH TRAKT NAMN |
| | Lr 21-95:313.1 LEDNINGSRÄTT OCH BETECKNING |
| | GNARPS-BERGE GA:6 GEMENSAMHETSANLÄGGNING OCH BETECKNING |
| | SERVITUT 2132-12/21.1 SERVICURVA |
| | HÖJKURVA |
| | GRÄNS NATURRESERVAT |
| | VÄGKANT VÄG, LÄNGDMÄTNINGSTRÉCK OCH HÖJDSÄTTNING |
| | VÄGKANT GÅNG- OCH CYKELVÄG, LÄNGDMÄTNING OCH HÖJDSÄTTNING |
| | MITTRÄCKE |
| | VILTSTÄNGSEL |
| | STRÄCKA VARS KÖRBANA ELLER GÅNG- OCH CYKELVÄG BLIR BELYST |

MARKANSPRÅK

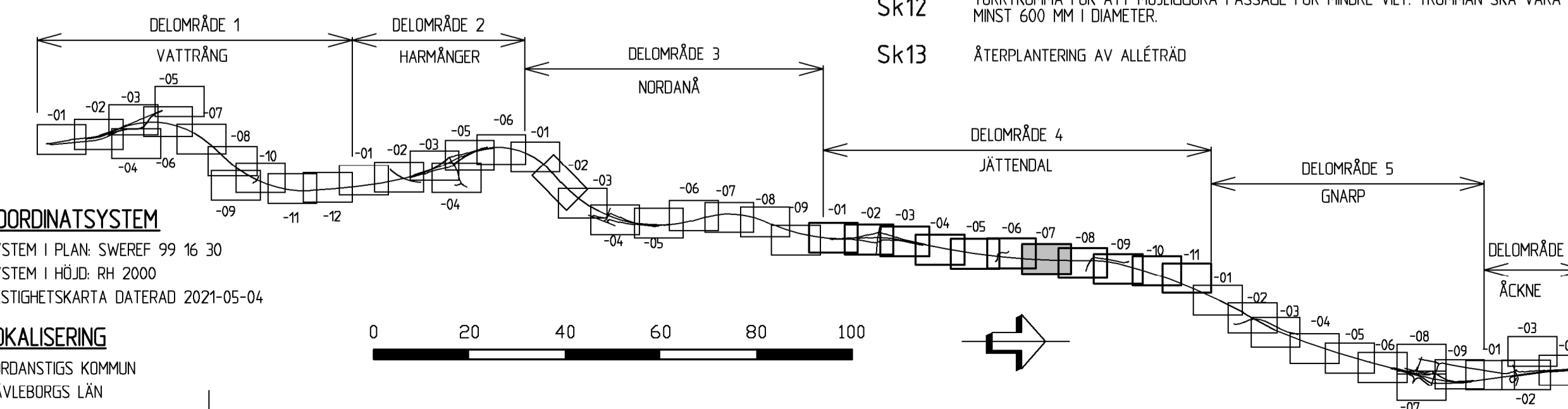
- | | |
|--|---|
| | GRÄNS FÖR VÄGOMRÅDE |
| | AVGRÄNSNING MELLAN OLIKA TYPER AV MARKANSPRÅK |
| | BEFINTLIGT VÄGOMRÅDE |
| | V NYTT OMRÅDE MED VÄGRÄTT |
| | V _n NYTT OMRÅDE MED INSKRÄNKT VÄGRÄTT, n = LÖPNUMMER ANGER ÄNDAMÅL |
| | V _{i1} NYTT OMRÅDE MED INSKRÄNKT VÄGRÄTT FÖR DIKE FÖR BORTLEDNING AV DAGVATTEN |
| | V _{i2} NYTT OMRÅDE MED INSKRÄNKT VÄGRÄTT FÖR ÅTKOMST AV DAGVATTENDAMM |
| | V _{i3} NYTT OMRÅDE MED INSKRÄNKT VÄGRÄTT FÖR ÅTKOMST AV BRO |
| | T _n TILLFÄLLIG NYTTJANDERÄTT, n = LÖPNUMMER ANGER ÄNDAMÅL |
| | T1 TILLFÄLLIG NYTTJANDERÄTT FÖR ARBETSOMRÅDE UNDER BYGGTIDEN, DOCK LÄNGST T.O.M. TRE MÅNADER EFTER GODKÄND SLUTBESKTNING |
| | T2 TILLFÄLLIG NYTTJANDERÄTT FÖR ETABLERING UNDER BYGGTIDEN, DOCK LÄNGST T.O.M. TRE MÅNADER EFTER GODKÄND SLUTBESKTNING |
| | T3 TILLFÄLLIG NYTTJANDERÄTT FÖR TILLFÄLLIG VÄG FÖR ALLMÄN TRAFIK OCH BYGGTRAFIK UNDER BYGGTIDEN, DOCK LÄNGST T.O.M. TRE MÅNADER EFTER GODKÄND SLUTBESKTNING |
| | J, Vi JÄRNVÄGSMARK OCH NYTT VÄGOMRÅDE MED INSKRÄNKT VÄGRÄTT |
| | INDRAGNING AV VÄG FRÅN ALLMÄNT UNDERHÅLL |

SKYDDÅTGÄRDER OCH FÖRSIKTIGHETS MÅTT

- MARKERING ELLER AVGRÄNSNING AV SKYDDÅTGÄRD/FÖRSIKTIGHETS MÅTT
 - Sk1 KOMBINERAT STANKSKYDD FÖR VATTENSKYDDOMRÅDE OCH BULLERSKYDD FÖR FÄGEL
 - Sk2 TÄTSKILT UNDER VÄG, TRUMMA/LEDNING, I BOTTEN AV DIKE FÖR SKYDD AV GRUNDVATTENRESURS.
 - Sk3 RENNINGSDAMM FÖR DAGVATTEN. DAMMEN SKA HA OLEAVSKILNING, TÄT BOTTEN OCH UTLOPDET SKA FÖRSES MED AVSTÄNGNINGSMÖJLIGHET.
 - Sk4 FÖRRÖJNINGÅTGÄRD FÖR DAGVATTEN. ANLÄGGNINGEN SKA HA OLEAVSKILNING OCH UTLOPDET SKA FÖRSES MED AVSTÄNGNINGSMÖJLIGHET.
 - Sk5 UPPLAG FÖR SMÖ. SMÖUPPLAGET SKA FÖRSES MED TÄT BOTTEN OCH OLEAVSKILNING.
- ALLA TRUMMOR I VATTENDRAG ELLER DIKEN I JORDBRUKSMARK SKA KONSTRUERAS SÅ ATT DE INTE UTGÖR VANDRINGSHINDER FÖR VATTENLEVANDE DJUR.

KOORDINATSYSTEM
SYSTEM I PLAN SWEREF 99 16 30
SYSTEM I HÖJD. RH 2000
FASTIGHETSKARTA DATERAD 2021-05-04

LOKALISERING
NORDANSTIGS KOMMUN
GÄVLEBORGS LÄN



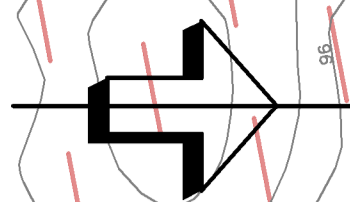
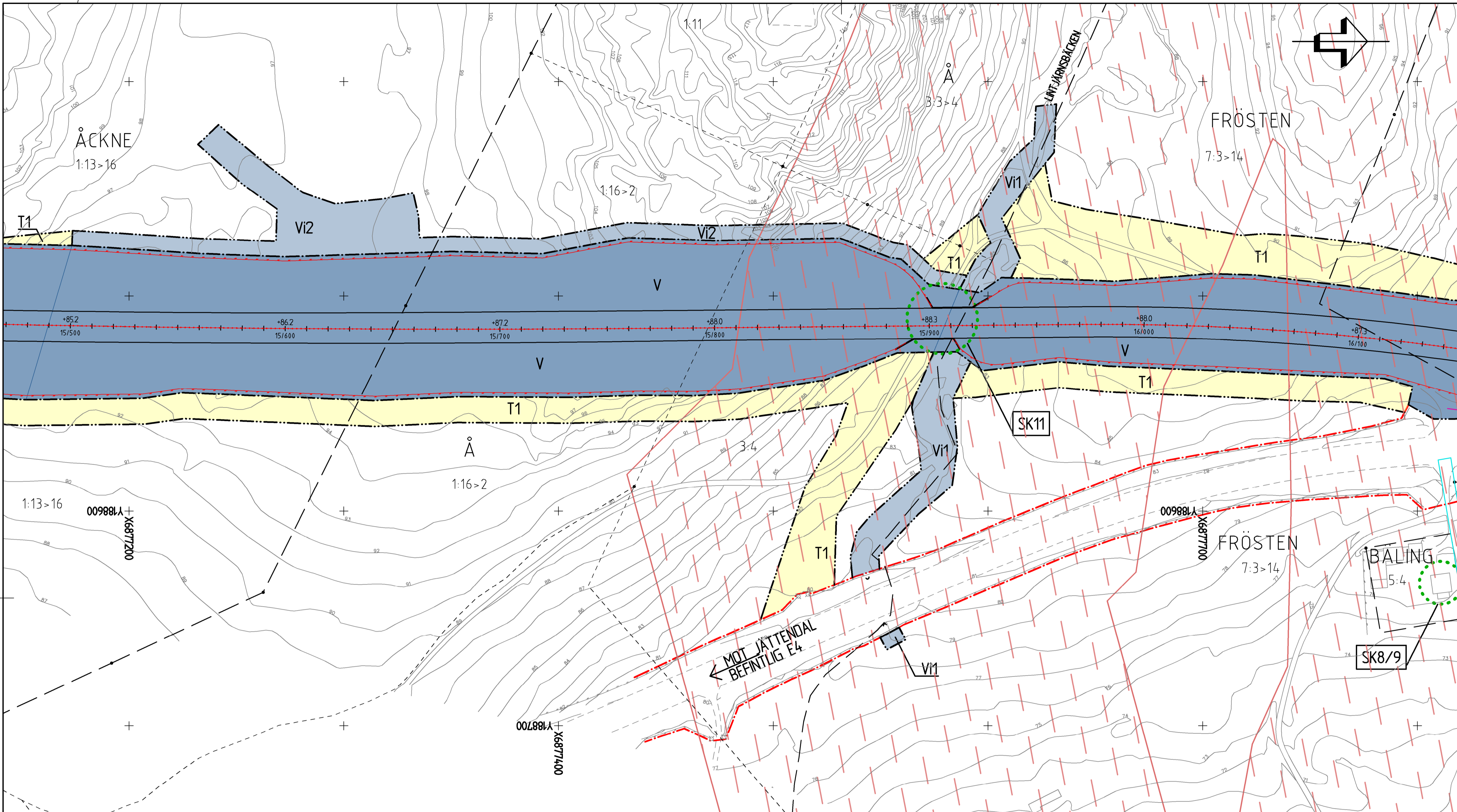
BULLERSKYDD

- Sk6 VÄGNÄRA BULLERSKYDD I FORM AV VALL ELLER VALL MED SKÄRM.
- Sk7 VÄGNÄRA BULLERSKYDD I FORM AV SKÄRM SOM OCKSÅ SKA REDUCERA KONSEKVENSER AV OLYCKOR MED FARLIGT GODS.
- Sk8 ERBJUDANDE OM FASTIGHETS NÄRA BULLERSKYDDÅTGÄRD.
- Sk9 ERBJUDANDE OM FASTIGHETS NÄRA BULLERSKYDDÅTGÄRD OM FÖRKLIPPAD UTREDNING VISAR ATT SÅDAN BEHÖVS FÖR ATT RIKTVÄRDE INOMHUS SKA INNEHÅLLAS.
I BILAGA TILL PLANKARTAN FÖR TYDLAGAS SK1, SK6, SK7, SK8 OCH SK9
- Sk10 VILT/BARRÄRER
UTHOPP FÖR VILT.
- Sk11 VILTPORT, KAN KOMBINERAS MED BEFINTLIGT VATTENDRAG OCH/ELLER GRUSVÄG. SKA FÖRSES MED BLÅNSKYDD LÅNGS E4 OVANFÖR PORTEN.
- Sk12 TORRTRUMMA FÖR ATT MÖJLIGGÖRA PASSAGE FÖR MINDRE VILT. TRUMMAN SKA VARA MNST 600 MM I DIAMETER.
- Sk13 ÅTERPLANTERING AV ALLÉTRÄD

TYP AV PLAN		VÄGPLAN	
GRANSKNINGSSTATUS/SYFTE FÖR GRANSKNING			
HANDLINGSTYP GRANSKNINGSHANDLING			
DATUM 2021-06-21		LEVERANS / ÄNDRINGS-PM	
OBJEKT E4 KONGBERGET-GNARP			
DELOMRÅDE / BANDEL 4 JÄTTENDAL			
ANLÄGGNINGSDIAGRAM E4		KONSTRUKTIONNUMMER	
OBJEKTNUMMER / KM 83155191		LEVERANTÖR	
BESTÄLLARE O JANSSON		TRAFIKVERKET	
SKAPAD AV T LENSTRÖMER		UPPDRAGSNUMMER 1320017421	
GODKÄND AV O JANSSON		AVDELNING SHB	
RITNINGSTYP PLANRITNING			
TEKNIKOMRÅDE / INNEHÅLL VÄGUTFORMNING OCH TRAFIK			
BESKRIVNING PLANKARTA			
UTFORMNING AV PLANFÖRSLAG KM 15/000 - 15/500			
SKALA 1:1000 1:1000		FÖRVALTNINGSNUMMER	
RITNINGSGRUPP 4 01 T 02 07		BLAD	
NÄSTA BLAD		BITT	

2021-06-21 15:51 MIKEL N. WILHELMSSON
 2021-06-21 09:06 MIKEL N. WILHELMSSON
 2021-06-21 08:54 MIKEL N. WILHELMSSON
 2021-06-21 08:41 MIKEL N. WILHELMSSON
 2021-06-21 08:28 MIKEL N. WILHELMSSON
 2021-06-21 08:15 MIKEL N. WILHELMSSON
 2021-06-21 08:02 MIKEL N. WILHELMSSON
 2021-06-21 07:49 MIKEL N. WILHELMSSON
 2021-06-21 07:36 MIKEL N. WILHELMSSON
 2021-06-21 07:23 MIKEL N. WILHELMSSON
 2021-06-21 07:10 MIKEL N. WILHELMSSON
 2021-06-21 06:57 MIKEL N. WILHELMSSON
 2021-06-21 06:44 MIKEL N. WILHELMSSON
 2021-06-21 06:31 MIKEL N. WILHELMSSON

View: PLOT1, Drawing: D:\Svit\Shb\2021\1320017421\3_Teknik\1\Bilder\4-01T0207, Drawn by: TLBNS, 2021-06-21 17:31



VERKSAMHETER/ÅTGÄRDER SOM UNDTANTAS FRÅN FÖRBUD ENLIGT MILJÖBALKEN

FÖRBUDEN SOM AVSER VERKSAMHET ELLER ÅTGÄRD INOM GENERELLT BIOTOPSKYDDSDOMRÅDE (7:11 2 ST. MB) GÄLLER INTE BYGGANDE AV ALLMÄN VÄG

FÖRBUDEN MOT ÅTGÄRDER INOM STRANDSKYDDSDOMRÅDE (7:15 MB) GÄLLER INTE BYGGANDE AV ALLMÄN VÄG/JÄRNVÄG

SKYLDIGHETEN ATT GÖRA ANMÄLAN FÖR SAMRÅD ENLIGT 12:6 GÄLLER INTE FÖR DE VERKSAMHETER OCH ÅTGÄRDER SOM BEHÖVS FÖR ATT BYGGA VÄGEN OCH SOM FASTSTÄLLS OCH INGÅR I VÄGOMRÅDE FÖR ALLMÄN VÄG ELLER OMRÅDE FÖR TILLFÄLLIG NYTTJANDERÄTT.

- VATTENSKYDDSDOMRÅDE
- BIOTOPSKYDD
- STRANDSKYDDSDOMRÅDE

ÖVRIGA BETECKNINGAR PÅ PLANKARTAN

- 1:12 FASTIGHETSGRÄNS OCH FASTIGHETSBECKNING
- RÖDE TRAKTGRÄNS OCH TRAKTNAMN
- Lr 21-95:313.1 LEDNINGSRÄTT OCH BETECKNING
- GNARPS-BERGE GA:6 GEMENSAMHETSANLÄGGNING OCH BETECKNING
- SERVIDUT 2132-12/21.1 SERVIDUT OCH BETECKNING
- HÖJKURVA HÖJKURVA
- GRANS NATURRESERVAT GRANS NATURRESERVAT
- VÄGKANT VÄG, LÄNGDMÄTNINGSTRÉCK OCH HÖJDSÄTTNING
- VÄGKANT GÅNG- OCH CYKELVÄG, LÄNGDMÄTNING OCH HÖJDSÄTTNING
- MITTRÄCKE MITTRÄCKE
- VILTSTÅNGSEL VILTSTÅNGSEL
- STRÄCKA VARS KÖRBANA ELLER GÅNG- OCH CYKELVÄG BLIR BELYST

MARKANSPRÅK

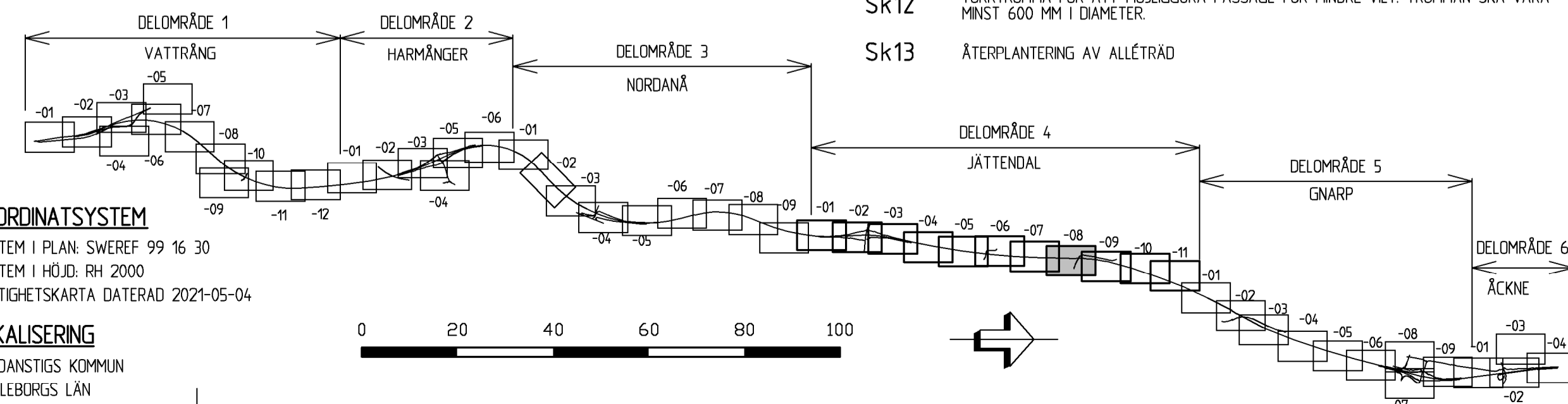
- GRÄNS FÖR VÄGOMRÅDE
- AVGRÄNSNING MELLAN OLIKA TYPER AV MARKANSPRÅK
- BEFINTLIGT VÄGOMRÅDE
- V NYTT OMRÅDE MED VÄGRÄTT
- Vin NYTT OMRÅDE MED INSKRÄNKT VÄGRÄTT, n = LÖPNUMMER ANGER ÄNDAMÅL
- Vi1 NYTT OMRÅDE MED INSKRÄNKT VÄGRÄTT FÖR DIKE FÖR FÖRTLEDNING AV DAGVATTEN
- Vi2 NYTT OMRÅDE MED INSKRÄNKT VÄGRÄTT FÖR ÅTKOMST AV DAGVATTENDAMM
- Vi3 NYTT OMRÅDE MED INSKRÄNKT VÄGRÄTT FÖR ÅTKOMST AV BRO
- Tn TILLFÄLLIG NYTTJANDERÄTT, n = LÖPNUMMER ANGER ÄNDAMÅL
- T1 TILLFÄLLIG NYTTJANDERÄTT FÖR ARBETSOMRÅDE UNDER BYGGTIDEN DOCK LÄNGST T.O.M. TRE MÅNADER EFTER GODKÄND SLUTBESKUTNING
- T2 TILLFÄLLIG NYTTJANDERÄTT FÖR ETABLERING UNDER BYGGTIDEN DOCK LÄNGST T.O.M. TRE MÅNADER EFTER GODKÄND SLUTBESKUTNING
- T3 TILLFÄLLIG NYTTJANDERÄTT FÖR TILLFÄLLIG VÄG FÖR ALLMÄN TRAFIK OCH BYGGTRAFIK UNDER BYGGTIDEN. DOCK LÄNGST T.O.M. TRE MÅNADER EFTER GODKÄND SLUTBESKUTNING
- J, Vi JÄRNVÄGSMARK OCH NYTT VÄGOMRÅDE MED INSKRÄNKT VÄGRÄTT
- INDRAGNING AV VÄG FRÅN ALLMÄNT UNDERHÅLL

SKYDDSAÖTGÄRDER OCH FÖRSIKTIGHETSMÅTT

- MARKERING ELLER AVGRÄNSNING AV SKYDDSAÖTGÄRD/FÖRSIKTIGHETSMÅTT
- VATTENRESURS**
- Sk1 KOMBINERAT STANKSKYDD FÖR VATTENSKYDDSDOMRÅDE OCH BULLERSKYDD FÖR FÄGEL
- Sk2 TÄTSKITT UNDER VÄG, TRUMMA/LEDNING, I BOTTEN AV DIKE FÖR SKYDD AV GRUNDVATTENRESURS
- Sk3 RENNINGSDAMM FÖR DAGVATTEN. DAMMEN SKA HA OLJEAVSKILJNING. TÄT BOTTEN OCH UTLOPPET SKA FÖRSES MED AVSTÄNGNINGSMÖJLIGHET
- Sk4 FÖRDRÖJNINGSAÖTGÄRD FÖR DAGVATTEN. ANLÄGGNINGEN SKA HA OLJEAVSKILJNING OCH UTLOPPET SKA FÖRSES MED AVSTÄNGNINGSMÖJLIGHET
- Sk5 UPPLAG FÖR SMÖ. SMÖUPPLAGET SKA FÖRSES MED TÄT BOTTEN OCH OLJEAVSKILJNING
- ALLA TRUMMOR I VATTENDRAG ELLER DIKEN I JORDBRUKSMARK SKA KONSTRUERAS SÅ ATT DE INTE UTGÖR VANDRINGSHINDER FÖR VATTENLEVANDE DJUR.

BULLERSKYDD

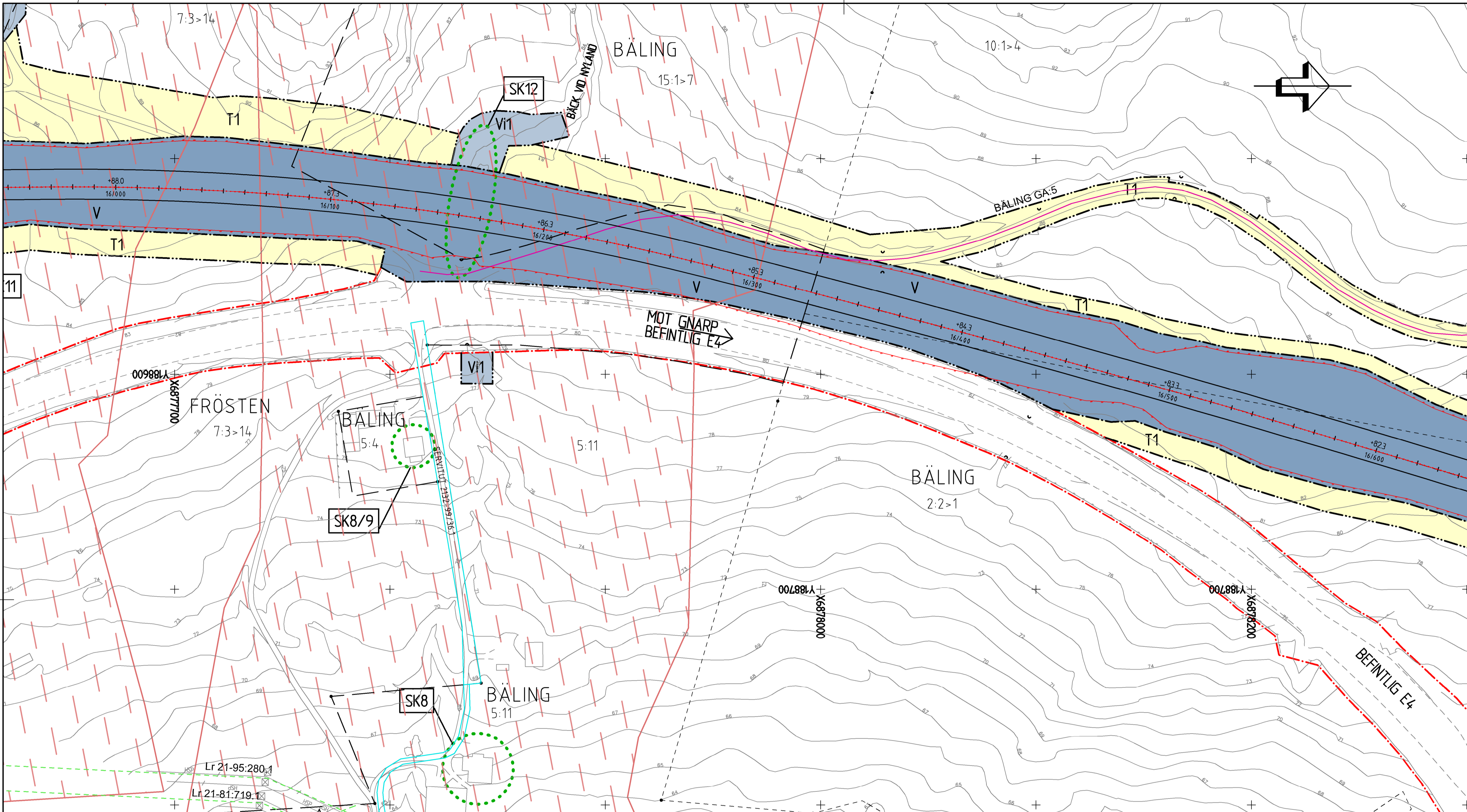
- Sk6 VÄGNÄRA BULLERSKYDD I FORM AV VALL ELLER VALL MED SKÄRM
- Sk7 VÄGNÄRA BULLERSKYDD I FORM AV SKÄRM SOM OCKSÅ SKA REDUCERA KONSEKVENSER AV OLYCKOR MED FARLIGT GODS
- Sk8 ERBJUDANDE OM FASTIGHETSNA RA BULLERSKYDDSAÖTGÄRD
- Sk9 ERBJUDANDE OM FASTIGHETSNA RA BULLERSKYDDSAÖTGÄRD OM FÖRDRÖJAD UTREDNING VISAR ATT SÄDAN BEHÖVS FÖR ATT RIKTVÄRDE INOMHUS SKA INNEHÅLLAS
- I BILAGA TILL PLANKARTAN FÖRTYDLIGAS SK1, SK6, SK7, SK8 OCH SK9
- VILT/BARRÄRER**
- Sk10 UTHOPP FÖR VILT
- Sk11 VILTPORT, KAN KOMBINERAS MED BEFINTLIGT VATTENDRAG OCH/ELLER GRUSVÄG. SKA FÖRSES MED BLANDSKYDD LÄNGS EA ÖVANFÖR PORTEN
- Sk12 TORRTRUMMA FÖR ATT MÖJLIGGÖRA PASSAGE FÖR MINDRE VILT. TRUMMAN SKA VARA MNST 600 MM I DIAMETER
- Sk13 ÅTERPLANTERING AV ALLÉTRÄD



KOORDINATSYSTEM
SYSTEM I PLAN: SWEREF 99 16 30
SYSTEM I HÖJD: RH 2000
FASTIGHETSKARTA DATERAD 2021-05-04

LOKALISERING
NORDANSTIGS KOMMUN
GÄVLEBORGS LÄN

TYP AV PLAN		VÄGPLAN	
GRANSKNINGSSTATUS/SYFTE		FÖR GRANSKNING	
HANDLINGSTYP		GRANSKNINGSHANDLING	
DATUM	2021-06-21	LEVERANS / ÄNDRINGS-PM	
OBJEKT			
E4 KONGBERGET-GNARP			
DELOMRÅDE / BANDEL			
4 JÄTTENDAL			
ANLÄGGNINGSDIAGRAM		E4	
OBJEKTNUMMER / KM	83155191	KONSTRUKTIONNUMMER	
BESTÄLLARE	O JANSSON	LEVERANTÖR	RAMBOLL
SKAPAD AV	T LENSTRÖMER	UPPDRAGSNUMMER	1320017421
GODKÄND AV	O JANSSON	AVDELNING	SHB
RITNINGSTYP			
PLANRITNING			
TEKNIKOMRÅDE / INNEHÅLL			
VÄGUTFORMNING OCH TRAFIK			
BESKRIVNING			
PLANKARTA			
UTFORMNING AV PLANFÖRSLAG			
KM 15/500 - 16/000			
SKALA	1:1000	FÖRVALTNINGSNUMMER	A1
RITNINGNUMMER	4 01 T 02 08	BLAD	NÄSTA BLAD
		BIT	



VERKSAMHETER/ÅTGÄRDER SOM UNDTANTAS FRÅN FÖRBUD ENLIGT MILJÖBALKEN
FÖRBUDEN SOM AVSER VERKSAMHET ELLER ÅTGÄRD INOM GENERellt BIOTOPSKYDDOMRÅDE (7:11 2 ST. MB) GÄLLER INTE BYGGANDE AV ALLMÄN VÄG

FÖRBUDEN MOT ÅTGÄRDER INOM STRANDSKYDDOMRÅDE (7:15 MB) GÄLLER INTE BYGGANDE AV ALLMÄN VÄG/JÄRNVÄG

SKYLDIGHETEN ATT GÖRA ANMÄLAN FÖR SAMRÅD ENLIGT 12:6 MB GÄLLER INTE FÖR DE VERKSAMHETER OCH ÅTGÄRDER SOM BEHOVS FÖR ATT BYGGA VÄGEN OCH SOM FASTSTÄLLS OCH INGÅR I VÄGOMRÅDE FÖR ALLMÄN VÄG ELLER OMRÅDE FÖR TILLFÄLLIG NYTTJANDERÄTT.

- VATTENSKYDDOMRÅDE
- BIOTOPSKYDD
- STRANDSKYDDSON

ÖVRIGA BETECKNINGAR PÅ PLANKARTAN

- RODE** FASTIGHETSGRÄNS OCH FASTIGHETS BETECKNING
- Lr 21-95:313.1 TRAKTGRÄNS OCH TRAKTTNAMN
- GNARPS-BERGE GA:6 LEDNINGSRÄTT OCH BETECKNING
- SERVITUT 2132-12/21.1 GEMENSAMHETSANLÄGGNING OCH BETECKNING
- HÖJKURVA
- GRÄNS NATURRESERVAT
- VÄGKANT VÄG, LÄNGDMÄTNINGSSTRECK OCH HÖJDSÄTTNING
- VÄGKANT GÅNG- OCH CYKELVÄG, LÄNGDMÄTNING OCH HÖJDSÄTTNING
- MITTRÄCKE
- VILTSTÄNGSEL
- STRÄCKA VARS KÖRBANA ELLER GÅNG- OCH CYKELVÄG BLIR BELYST

MARKANSPRÅK

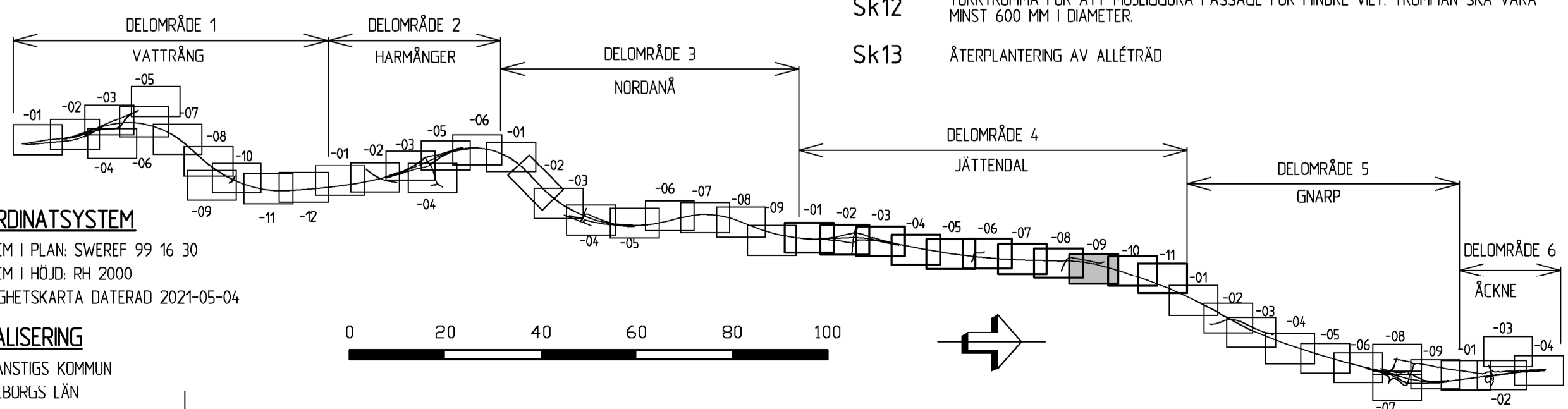
- GRÄNS FÖR VÄGOMRÅDE
- AVGRÄNSNING MELLAN OLIKA TYPER AV MARKANSPRÅK
- BEFINTLIG VÄGOMRÅDE
- V NYTT OMRÅDE MED VÄGRÄTT
- Vin NYTT OMRÅDE MED INSKRÄNKT VÄGRÄTT, n = LÖPNUMMER ANGER ÄNDAMÅL
- Vi1 NYTT OMRÅDE MED INSKRÄNKT VÄGRÄTT FÖR DIKE FÖR BORTLEDNING AV DAGVATTEN
- Vi2 NYTT OMRÅDE MED INSKRÄNKT VÄGRÄTT FÖR ÅTKOMST AV DAGVATTENDAMM
- Vi3 NYTT OMRÅDE MED INSKRÄNKT VÄGRÄTT FÖR ÅTKOMST AV BRO
- Tn TILLFÄLLIG NYTTJANDERÄTT, n = LÖPNUMMER ANGER ÄNDAMÅL
- T1 TILLFÄLLIG NYTTJANDERÄTT FÖR ARBETSOMRÅDE UNDER BYGGTIDEN DOCK LÄNGST T.O.M. TRE MÅNADER EFTER GODKÄND SLUTBESKTNING
- T2 TILLFÄLLIG NYTTJANDERÄTT FÖR ETABLERING UNDER BYGGTIDEN DOCK LÄNGST T.O.M. TRE MÅNADER EFTER GODKÄND SLUTBESKTNING
- T3 TILLFÄLLIG NYTTJANDERÄTT FÖR TILLFÄLLIG VÄG FÖR ALLMÄN TRAFIK OCH BYGGTRAFIK UNDER BYGGTIDEN. DOCK LÄNGST T.O.M. TRE MÅNADER EFTER GODKÄND SLUTBESKTNING
- J, Vi JÄRNVÄGSMARK OCH NYTT VÄGOMRÅDE MED INSKRÄNKT VÄGRÄTT
- ✕ INDRAGNING AV VÄG FRÅN ALLMÄNT UNDERHÅLL

SKYDDÅTGÄRDER OCH FÖRSIKTIGHETSÅTGÄRDER

- MARKEERING ELLER AVGRÄNSNING AV SKYDDÅTGÄRD/FÖRSIKTIGHETSÅTGÄRD
- SK1 KOMBINERAT STÅNSKYDD FÖR VATTENSKYDDOMRÅDE OCH BULLERSKYDD FÖR FÅGEL
- SK2 TÄTTSKILT UNDER VÄG, TRUMMA/LEDNING, I BOTTEN AV DIKE FÖR SKYDD AV GRUNDVATTENRESURS
- SK3 RENNINGSDAMM FÖR DAGVATTEN. DAMMEN SKA HA OLJEAVSKILNING, TÄT BOTTEN OCH UTLOPPET SKA FÖRSES MED AVSTÄNGNINGSMÖJLIGHET
- SK4 FÖRÖRNINGÅTGÄRD FÖR DAGVATTEN. ANLÄGGNINGEN SKA HA OLJEAVSKILNING OCH UTLOPPET SKA FÖRSES MED AVSTÄNGNINGSMÖJLIGHET
- SK5 UPPLAG FÖR SMÅ SNÖUPLAGET SKA FÖRSES MED TÄT BOTTEN OCH OLJEAVSKILNING
- ALLA TRUMMOR I VATTENDRAG ELLER DIKEN I JORDBRUKSMARK SKA KONSTRUERAS SÅ ATT DE INTE UTGÖR VANDRINGSHINDER FÖR VATTENLEVANDE DJUR

BULLERSKYDD

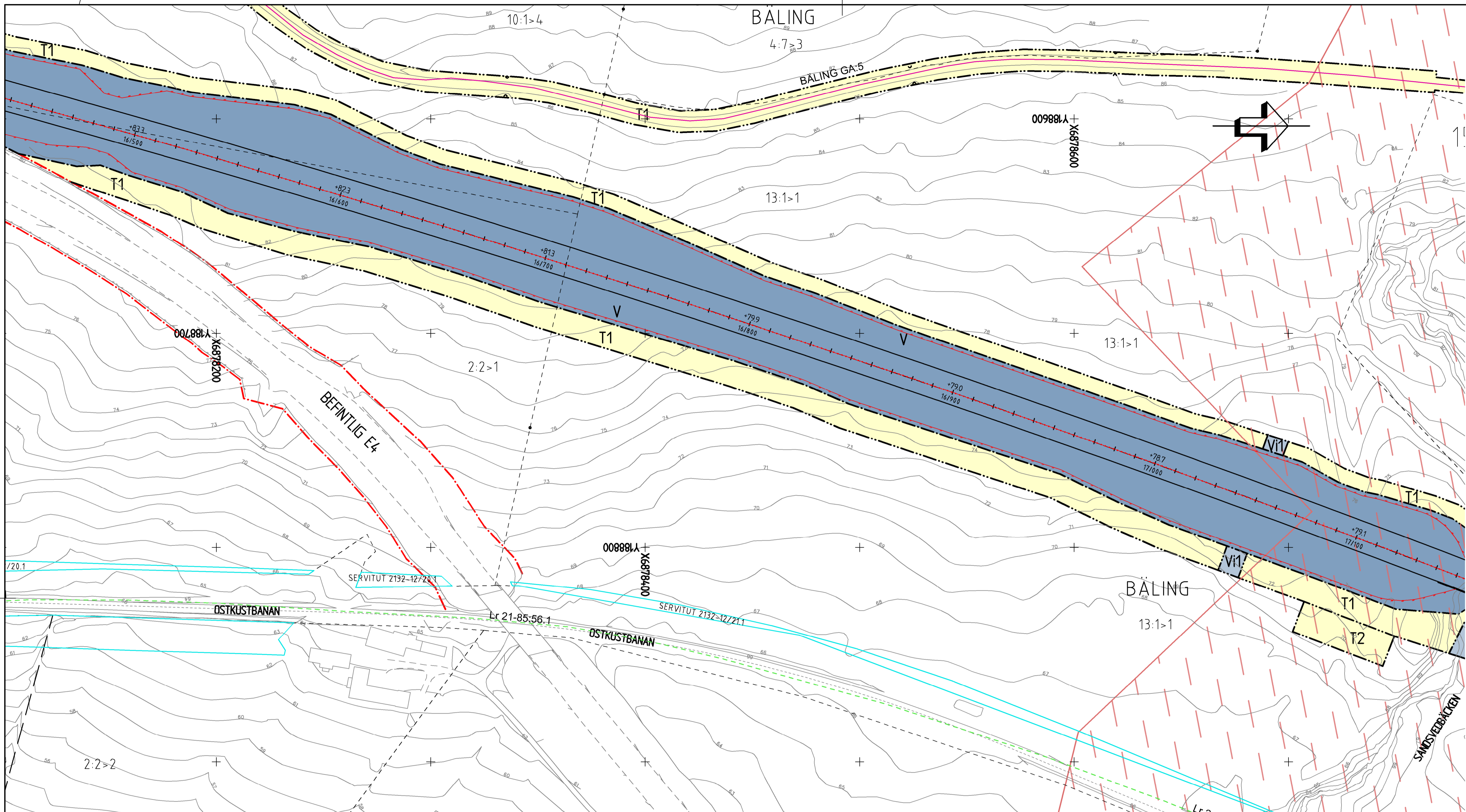
- SK6 VÄGNÄRA BULLERSKYDD I FORM AV VALL ELLER VALL MED SKÄRM
- SK7 VÄGNÄRA BULLERSKYDD I FORM AV SKÄRM SOM OCKSÅ SKA REDUCERA KONSEKVENSER AV OLYCKOR MED FARLIGT GODS
- SK8 ERBJUDANDE OM FASTIGHETSNARA BULLERSKYDDÅTGÄRD
- SK9 ERBJUDANDE OM FASTIGHETSNARA BULLERSKYDDÅTGÄRD OM FÖRDIJUPAD UTREDNING VISAR ATT SÄDAN BEHOVS FÖR ATT RIKTVÄRDE INOMHUS SKA INNEHÅLLAS
- I BILAGA TILL PLANKARTA FÖR TYDLAGAS SK1, SK6, SK7, SK8 OCH SK9
- SK10 VILT/BARRÄRER
- SK11 UTHOPP FÖR VILT
- SK12 VILTPORT, KAN KOMBINERAS MED BEFINTLIG VATTENDRAG OCH/ELLER GRUSVÄG. SKA FÖRSES MED BLANDSKYDD LÄNGS E4 OVANFÖR PORTEN
- SK13 TORRTRUMMA FÖR ATT MÖJLIGGÖRA PASSAGE FÖR MINDRE VILT. TRUMMAN SKA VARA MNST 600 MM I DIAMETER



KOORDINATSYSTEM
SYSTEM I PLAN: SWEREF 99 16 30
SYSTEM I HÖJD: RH 2000
FASTIGHETSKARTA DATERAD 2021-05-04

LOKALISERING
NORDANSTIGS KOMMUN
GÄVLEBORGS LÄN

TYP AV PLAN		VÄGPLAN	
GRANSKNINGSSTATUS / SYFTE		FÖR GRANSKNING	
HANDLINGSTYP		GRANSKNINGSHANDLING	
DATUM 2021-06-21	LEVERANS / ÄNDRINGS-PM	OBJEKT	E4 KONGBERGET-GNARP
DELOMRÅDE / BANDEL		4 JÄTTENDAL	
ANLÄGGNINGSDEL		E4	
OBJEKTNUMMER / KM 83155191	KONSTRUKTIONNUMMER	LEVERANTÖR	RAMBÖLL
BESTÄLLARE O JANSSON	UPPDRAGSNUMMER 1320017421	AVDELNING	SHB
RITNINGSTYP		PLANRITNING	
TEKNIKOMRÅDE / INNEHÅLL		VÄGUTFORMNING OCH TRAFIK	
BESKRIVNING		PLANKARTA	
UTFORMNING AV PLANFÖRSLAG KM 16/000 - 16/500		SKALA 1:1000 1:1000 A1	
RITNINGSNUMMER 4 01 T 02 09		FÖRVALTNINGSNUMMER	
BLAD		NÄSTA BLAD	BETT



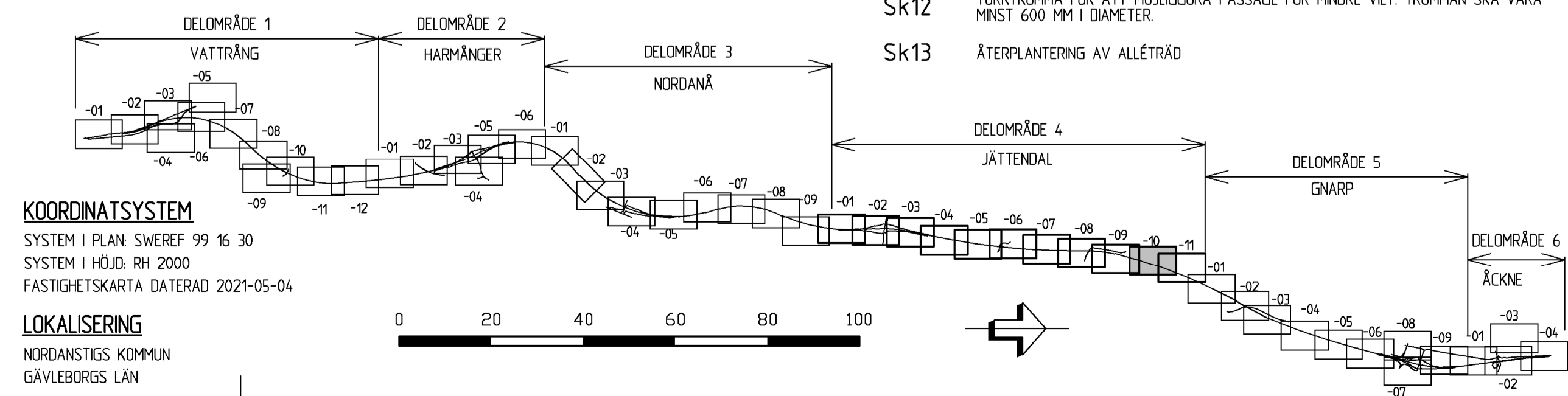
VERKSAMHETER/ÅTGÄRDER SOM UNDTANTAS FRÅN FÖRBUD ENLIGT MILJÖBALKEN
 FÖRBUDEN SOM AVSER VERKSAMHET ELLER ÅTGÄRD INOM GENERELLT BIOTOPSKYDDOMRÅDE (7:11 2 ST. MB) GÄLLER INTE BYGGANDE AV ALLMÅN VÄG.
 FÖRBUDEN MOT ÅTGÄRDER INOM STRANDSKYDDOMRÅDE (7:15 MB) GÄLLER INTE BYGGANDE AV ALLMÅN VÄG/JÄRNVÄG.
 SKYDDIGHETEN ATT GÖRA ANMÄLAN FÖR SAMRÅD ENLIGT 12:6 MB GÄLLER INTE FÖR DE VERKSAMHETER OCH ÅTGÄRDER SOM BEHÖVS FÖR ATT BYGGA VÄGEN OCH SOM FASTSTÄLLS OCH INGÅR I VÄGOMRÅDE FÖR ALLMÅN VÄG ELLER OMRÅDE FÖR TILLFÄLLIG NYTTJÄNDERÄTT.

- VATTENSKYDDOMRÅDE
- BIOTOPSKYDD
- STRANDSKYDDSZON

- ÖVRIGA BETECKNINGAR PÅ PLANKARTAN**
- FASTIGHETSGRÄNS OCH FASTIGHETS BETECKNING
 - Lr 21-95:313.1 TRAKTGRÄNS OCH TRAKTNAMN
 - LEDNINGSRÄTT OCH BETECKNING
 - GNARPS-BERGE GA:6 GEMENSAMHETSANLÄGGNING OCH BETECKNING
 - SERVITUT 2132-12/21.1 SERVIDUT OCH BETECKNING
 - Höjdkurva
 - GRÄNS NATURRESERVAT
 - VÄGKANT VÄG, LÅNGMÄTNINGSSTRECK OCH HÖJDSÄTTNING
 - VÄGKANT GÅNG- OCH CYKELVÄG, LÅNGMÄTNING OCH HÖJDSÄTTNING
 - MITTRÄCKE
 - VILTSTANGSEL
 - STRÄCKA VARS KÖRBANA ELLER GÅNG- OCH CYKELVÄG BLIR BELYST

- MARKANSPRÅK**
- GRÄNS FÖR VÄGOMRÅDE
 - AVGRÄNSNING MELLAN OLKA TYPER AV MARKANSPRÅK
 - BEFINTLIGT VÄGOMRÅDE
 - V** NYTT OMRÅDE MED VÄGRÄTT
 - Vi n** NYTT OMRÅDE MED INSKRÄNKT VÄGRÄTT, n = LÖPNUMMER ANGER ÄNDAMÅL
 - Vi 1** NYTT OMRÅDE MED INSKRÄNKT VÄGRÄTT FÖR DIKE FÖR BORTLEDNING AV DAGVATTEN
 - Vi 2** NYTT OMRÅDE MED INSKRÄNKT VÄGRÄTT FÖR ÅTKOMST AV DAGVATTENDAMM
 - Vi 3** NYTT OMRÅDE MED INSKRÄNKT VÄGRÄTT FÖR ÅTKOMST AV BRO
 - T n** TILLFÄLLIG NYTTJÄNDERÄTT, n = LÖPNUMMER ANGER ÄNDAMÅL
 - T 1** TILLFÄLLIG NYTTJÄNDERÄTT FÖR ARBETSOMRÅDE UNDER BYGGTIDEN. DOCK LÄNGST T.O.M. TRE MÅNADER EFTER GODKÄND SLUTBESKTNING
 - T 2** TILLFÄLLIG NYTTJÄNDERÄTT FÖR ETABLERING UNDER BYGGTIDEN. DOCK LÄNGST T.O.M. TRE MÅNADER EFTER GODKÄND SLUTBESKTNING
 - T 3** TILLFÄLLIG NYTTJÄNDERÄTT FÖR TILLFÄLLIG VÄG FÖR ALLMÅN TRAFIK OCH BYGGTRAFIK UNDER BYGGTIDEN. DOCK LÄNGST T.O.M. TRE MÅNADER EFTER GODKÄND SLUTBESKTNING
 - J, Vi** JÄRNVÄGSMARK OCH NYTT VÄGOMRÅDE MED INSKRÄNKT VÄGRÄTT
 - ✕** INDRAING AV VÄG FRÅN ALLMÅNT UNDERHÅLL

- SKYDDÅTGÄRDER OCH FÖRSIKTIGHETS MÅTT**
- MARKERING ELLER AVGRÄNSNING AV SKYDDÅTGÄRD/FÖRSIKTIGHETS MÅTT
 - Sk 1** KOMBINERAT STÅNKS KYDD FÖR VATTENSKYDDOMRÅDE OCH BULLERSKYDD FÖR FÅGEL
 - Sk 2** TÄTSKITT UNDER VÄG, TRUMMA/LEDNING, I BOTTEN AV DIKE FÖR SKYDD AV GRUNDVATTENRESURS.
 - Sk 3** RENNINGSDAMM FÖR DAGVATTEN. DAMMEN SKA HA OLJEAVSKILNING, TÄT BOTTEN OCH UTLOPPET SKA FÖRSES MED AVSTÄNGNINGSMÖJLIGHET.
 - Sk 4** FÖRÖRNINGSÅTGÄRD FÖR DAGVATTEN. ANLÄGGNINGEN SKA HA OLJEAVSKILNING OCH UTLOPPET SKA FÖRSES MED AVSTÄNGNINGSMÖJLIGHET.
 - Sk 5** UPPLAG FÖR SMÅ SNÖUPPLAGET SKA FÖRSES MED TÄT BOTTEN OCH OLJEAVSKILNING.
 - ALLA TRUMMOR I VATTENDRAG ELLER DIKEN I JORDBRUKSMARK SKA KONSTRUERAS SÅ ATT DE INTE UTGÖR VANDRINGSHINDER FÖR VATTENLEVANDE DJUR.

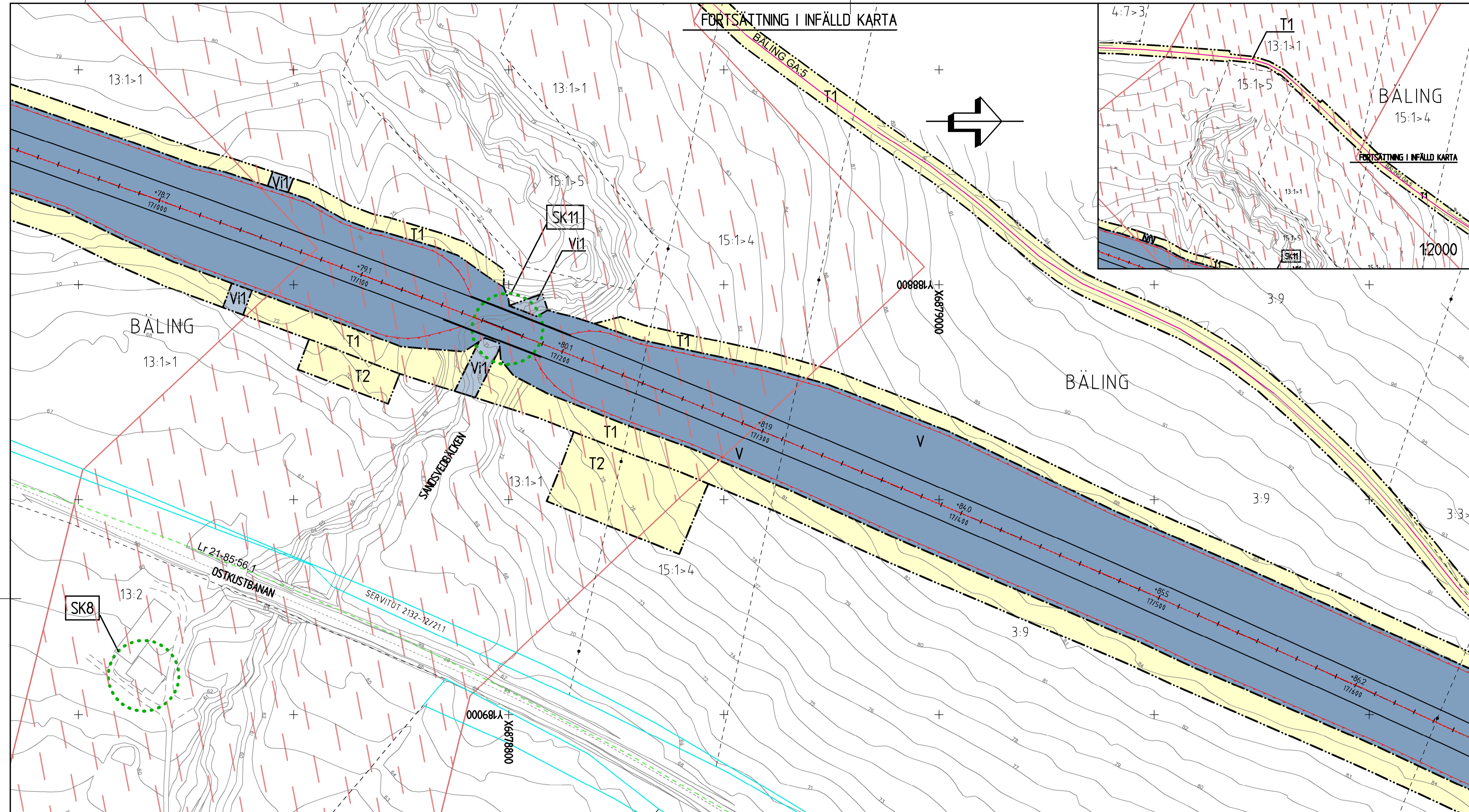


KOORDINATSYSTEM
 SYSTEM I PLAN SWEREF 99 16 30
 SYSTEM I HÖJD. RH 2000
 FASTIGHETSKARTA DATERAD 2021-05-04
LOKALISERING
 NORDANSTIGS KOMMUN
 GÄVLEBORGS LÄN

- BULLERSKYDD**
- Sk 6** VÄGNÄRA BULLERSKYDD I FORM AV VALL ELLER VALL MED SKÄRM.
 - Sk 7** VÄGNÄRA BULLERSKYDD I FORM AV SKÄRM SOM OCKSÅ SKA REDUCERA KONSEKVENSER AV OLYCKOR MED FARLIGT GODS.
 - Sk 8** ERBJUDANDE OM FASTIGHETSNARA BULLERSKYDDÅTGÄRD.
 - Sk 9** ERBJUDANDE OM FASTIGHETSNARA BULLERSKYDDÅTGÄRD OM FÖRDLIPAD UTREDDNING VISAR ATT SÅDAN BEHÖVS FÖR ATT RKTIVÄRDE INOMHUS SKA INNEHÅLLAS.
 - I BILAGA TILL PLANKARTAN FÖRTYDLIGAS SK1, SK6, SK7, SK8 OCH SK9
 - VLT/BARRÄRER**
 - Sk 10** UTHOPP FÖR VILT.
 - Sk 11** VILTPORT, KAN KOMBINERAS MED BEFINTLIGT VATTENDRAG OCH/ELLER GRUSVÄG. SKA FÖRSES MED BLÄNSKYDD LÄNGS E4 OVANFÖR PORTEN.
 - Sk 12** TORRTRUMMA FÖR ATT MÖJLIGGÖRA PASSAGE FÖR MINRE VILT. TRUMMAN SKA VARA MINST 600 MM I DIAMETER.
 - Sk 13** ÅTERPLANTERING AV ALLÉTRÄD

TYP AV PLAN		VÄGPLAN	
GRANSKNINGSSTATUS/SYFTE		FÖR GRANSKNING	
HANDLINGSTYP			
GRANSKNINGSHANDLING			
DATUM	2021-06-21	LEVERANS / ÄNDRINGS-PM	
OBJEKT			
E4 KONGBERGET-GNARP			
DELOMRÅDE / BANDEL			
4 JÄTTENDAL			
ANLÄGGNINGSDEL			
E4			
OBJEKTNUMMER / KM	83155191	KONSTRUKTIONNUMMER	
BESTÄLLARE	O JANSSON	LEVERANTÖR	RAMBOLL
SKAPAD AV	T LENSTRÖMER	UPPRAGSNUMMER	1320017421
GODKÄND AV	O JANSSON	AVDELNING	SHB
RITNINGSTYP			
PLANRITNING			
TEKNIKOMRÅDE / INNEHÅLL			
VÄGUTFORMNING OCH TRAFIK			
BESKRIVNING			
PLANKARTA			
UTFORMNING AV PLANFÖRSLAG			
KM 16/500 - 17/000			
SKALA	1:1000	FÖRVALTNINGSNUMMER	
RITNINGSDATUM	4 01 T 02 10	BLAD	NÄSTA BLAD

2021-06-21 16:51 MIRELL NÄRREBY
 2021-06-21 16:51 MIRELL NÄRREBY
 2021-06-21 16:51 MIRELL NÄRREBY
 2021-06-21 16:51 MIRELL NÄRREBY
 2021-06-21 16:51 MIRELL NÄRREBY
 2021-06-21 16:51 MIRELL NÄRREBY
 2021-06-21 16:51 MIRELL NÄRREBY
 2021-06-21 16:51 MIRELL NÄRREBY



VERKSAMHETER/ÅTGÄRDER SOM UNDANTAS FRÅN FÖRBUD ENLIGT MILJÖBALKEN

FÖRBUDEN SOM AVSER VERKSAMHET ELLER ÅTGÄRD INOM GENERellt BIOTOPSKYDDOMRÅDE (7:11 2 ST. MB) GÄLLER INTE BYGGANDE AV ALLMÄN VÄG

FÖRBUDEN MOT ÅTGÄRDER INOM STRANDSKYDDOMRÅDE (7:15 MB) GÄLLER INTE BYGGANDE AV ALLMÄN VÄG/JÄRNVÄG

SKYDDIGHETEN ATT GÖRA ANMÄLAN FÖR SAMRÅD ENLIGT 12:6 GÄLLER INTE FÖR DE VERKSAMHETER OCH ÅTGÄRDER SOM BEHÖVS FÖR ATT BYGGA VÄGEN OCH SOM FASTSTÄLLS OCH INGÅR I VÄGOMRÅDE FÖR ALLMÄN VÄG ELLER OMRÅDE FÖR TILLFÄLLIG NYTTJÄNDERÄTT.

- VATTENSKYDDOMRÅDE
- BIOTOPSKYDD
- STRANDSKYDDSZON

ÖVRIGA BETECKNINGAR PÅ PLANKARTAN

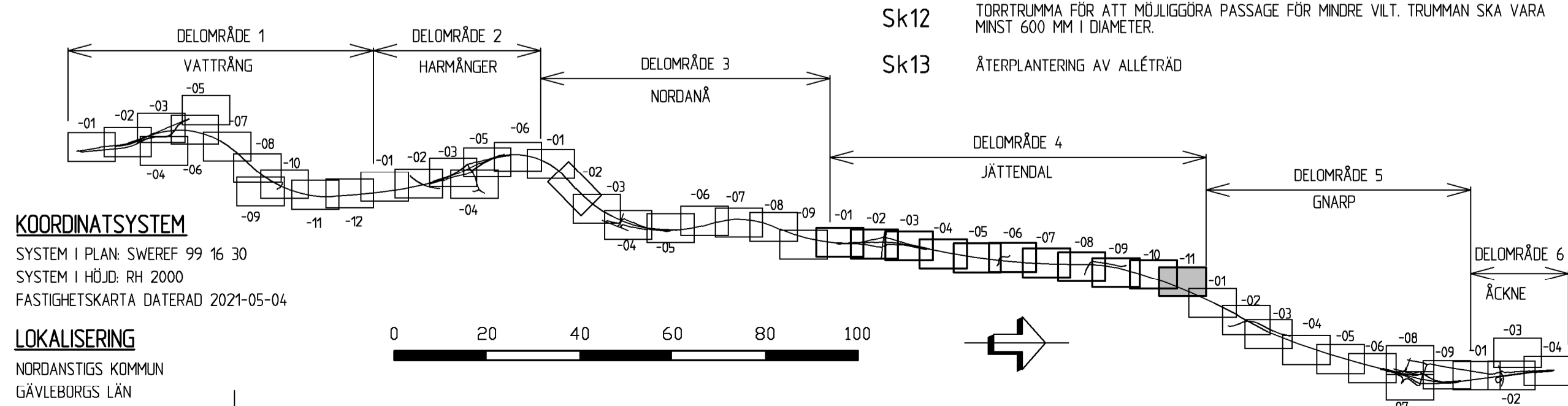
- FASTIGHETSGRÄNS OCH FASTIGHETS BETECKNING
- TRAKTGRÄNS OCH TRAKTNAMN
- LEDNINGSRÄTT OCH BETECKNING
- GEMENSAMHETSANLÄGGNING OCH BETECKNING
- SERVIDUT OCH BETECKNING
- HÖJKURVA
- GRANS NATURRESERVAT
- VÄGKANT VÄG, LÄNGDMÄTNINGSSTRECK OCH HÖJDSÄTTNING
- VÄGKANT GÅNG- OCH CYKELVÄG, LÄNGDMÄTNING OCH HÖJDSÄTTNING
- MITTRÄCKE
- VILTSTÄNGSEL
- STRÄCKA VARS KÖRBANA ELLER GÅNG- OCH CYKELVÄG BLIR BELYST

MARKANSPRÅK

- GRÄNS FÖR VÄGOMRÅDE
- AVGRÄNSNING MELLAN OLIKA TYPER AV MARKANSPRÅK
- BEFINTLIGT VÄGOMRÅDE
- V NYTT OMRÅDE MED VÄGRÄTT
- Vn NYTT OMRÅDE MED INSKRÄNKT VÄGRÄTT, n = LÖPNUMMER ANGER ÄNDAMÅL
- Vi1 NYTT OMRÅDE MED INSKRÄNKT VÄGRÄTT FÖR DIKE FÖR BORTLEDNING AV DAGVATTEN
- Vi2 NYTT OMRÅDE MED INSKRÄNKT VÄGRÄTT FÖR ÅTKOMST AV DAGVATTENDAMM
- Vi3 NYTT OMRÅDE MED INSKRÄNKT VÄGRÄTT FÖR ÅTKOMST AV BRO
- Tn TILLFÄLLIG NYTTJÄNDERÄTT, n = LÖPNUMMER ANGER ÄNDAMÅL
- T1 TILLFÄLLIG NYTTJÄNDERÄTT FÖR ARBETSOMRÅDE UNDER BYGGTIDEN, DOCK LÄNGST T.O.M. TRE MÅNADER EFTER GODKÄND SLUTBESIKTNING
- T2 TILLFÄLLIG NYTTJÄNDERÄTT FÖR ETABLERING UNDER BYGGTIDEN, DOCK LÄNGST T.O.M. TRE MÅNADER EFTER GODKÄND SLUTBESIKTNING
- T3 TILLFÄLLIG NYTTJÄNDERÄTT FÖR TILLFÄLLIG VÄG FÖR ALLMÄN TRAFIK OCH BYGGTRAFIK UNDER BYGGTIDEN, DOCK LÄNGST T.O.M. TRE MÅNADER EFTER GODKÄND SLUTBESIKTNING
- J, Vi JÄRNVÄGSMARK OCH NYTT VÄGOMRÅDE MED INSKRÄNKT VÄGRÄTT
- INDRAGNING AV VÄG FRÅN ALLMÄNT UNDERHÅLL

SKYDDÅTGÄRDER OCH FÖRSIKTIGHETSÅTGÄRDER

- MARKERING ELLER AVGRÄNSNING AV SKYDDÅTGÄRD/FÖRSIKTIGHETSÅTGÄRD
- VATTENRESURS**
- Sk1 KOMBINERAT STÅNSKYDD FÖR VATTENSKYDDOMRÅDE OCH BULLERSKYDD FÖR FÄGEL
- Sk2 TÄTSKITT UNDER VÄG, TRUMMA/LEDNING, I BOTTEN AV DIKE FÖR SKYDD AV GRUNDVATTENRESURS
- Sk3 RENNINGSDAMM FÖR DAGVATTEN, DAMMEN SKA HA OLJEAVSKILJNING, TÄT BOTTEN OCH UTLOPPET SKA FÖRSES MED AVSTÄNGNINGSMÖJLIGHET
- Sk4 FÖRRÖJNINGÅTGÄRD FÖR DAGVATTEN, ANLÄGGNINGEN SKA HA OLJEAVSKILJNING OCH UTLOPPET SKA FÖRSES MED AVSTÄNGNINGSMÖJLIGHET
- Sk5 UPPLAG FÖR SMÖ, SNÖUPPLAGET SKA FÖRSES MED TÄT BOTTEN OCH OLJEAVSKILJNING
- ALLA TRUMMOR I VATTENDRAG ELLER DIKEN I JORDBRUKSMARK SKA KONSTRUERAS SÅ ATT DE INTE UTGÖR VANDRINGSHINDER FÖR VATTENLEVANDE DJUR.



KOORDINATSYSTEM

SYSTEM I PLAN SWEREF 99 16 30
SYSTEM I HÖJD, RH 2000
FASTIGHETSKARTA DATERAD 2021-05-04

LOKALISERING

NORDANSTIGS KOMMUN
GÄVLEBORGS LÄN

BULLERSKYDD

- Sk6 VÄGNÄRA BULLERSKYDD I FORM AV VALL ELLER VALL MED SKÄRM
- Sk7 VÄGNÄRA BULLERSKYDD I FORM AV SKÄRM SOM OCKSÅ SKA REDUCERA KONSEKVENSER AV OLYCKOR MED FARLIGT GODS
- Sk8 ERBJUDANDE OM FASTIGHETSÄNRA BULLERSKYDDÅTGÄRD
- Sk9 ERBJUDANDE OM FASTIGHETSÄNRA BULLERSKYDDÅTGÄRD OM FÖRSLAGAD UTREDNING VISAR ATT SÄDAN BEHÖVS FÖR ATT RIKTVÄRDE INOMHUS SKA INNEHÅLLAS.
- I BILAGA TILL PLANKARTAN FÖRTYDLIGAS SK1, SK6, SK7, SK8 OCH SK9
- VLT/BARRÄRER**
- Sk10 UTHOPP FÖR VILT
- Sk11 VILTPORT, KAN KOMBINERAS MED BEFINTLIGT VATTENDRAG OCH/ELLER GRUSVÄG. SKA FÖRSES MED BLANDSKYDD LÄNGS E4 OVANFÖR PORTEN
- Sk12 TORRTRUMMA FÖR ATT MÖJLIGGÖRA PASSAGE FÖR MINRE VILT. TRUMMAN SKA VARA MINST 600 MM I DIAMETER
- Sk13 ÅTERPLANTERING AV ALLÉTRÄD

TYP AV PLAN		VÄGPLAN	
GRANSKNINGSSTATUS/SYFTE		FÖR GRANSKNING	
HANDLINGSTYP		GRANSKNINGSHANDLING	
DATUM	2021-06-21	LEVERANS / ÄNDRINGS-PM	
OBJEKT	E4 KONGBERGET-GNARP		
DELOMRÅDE / BANDEL	4 JÄTTENDAL		
ANLÄGGNINGSDEL	E4		
OBJEKTNUMMER / KM	83155191	KONSTRUKTIONNUMMER	
BESTÄLLARE	O JANSSON	LEVERANTÖR	RAMBOLL
SKAPAD AV	T LENSTRÖMER	UPPRAGNUMMER	1320017421
GODKÄND AV	O JANSSON	AVDELNING	SHB
RITNINGSTYP	PLANRITNING		
TEKNIKOMRÅDE / INNEHÅLL	VÄGUTFORMNING OCH TRAFIK		
BESKRIVNING	PLANKARTA		
SKALA	1:1000	FÖRVALTNINGSNUMMER	
RITNINGSNUMMER	4 01 T 02 11	BLAD	NÄSTA BLAD
			BIT