

VERKSAMHETER/ÅTGÄRDER SOM UNDANTAS FRÅN FÖRBUD ENLIGT MILJÖBALKEN
 FÖRBUDEN SOM AVSER VERKSAMHET ELLER ÅTGÄRD INOM GENERELLT BIOTOPSKYDDSDOMRÅDE (7:11 2 ST. MB) GÄLLER INTE BYGGANDE AV ALLMÄN VÄG
 FÖRBUDEN MOT ÅTGÄRDER INOM STRANDSKYDDSDOMRÅDE (7:15 MB) GÄLLER INTE BYGGANDE AV ALLMÄN VÄG/JÄRNVÄG
 SKYLDIGHETEN ATT GÖRA ANMÄLAN FÖR SAMRÅD ENLIGT 12:6 GÄLLER INTE FÖR DE VERKSAMHETER OCH ÅTGÄRDER SOM BEHÖVS FÖR ATT BYGGA VÄGEN OCH SOM FASTSTÄLLS OCH INGÅR I VÄGOMRÅDE FÖR ALLMÄN VÄG ELLER OMRÅDE FÖR TILLFÄLLIG NYTTJANDERÄTT.

ÖVRIGA BETECKNINGAR PÅ PLANKARTAN

1:12
RÖDE
 Lr 21-95:313.1
GNARPS-BERGE GA:6
 SERVITUT 2132-12/211

FASTIGHETSGRÄNS OCH FASTIGHETSBECKNING
 TRAKTGRÄNS OCH TRAKTNAMN
 LEDNINGSRÄTT OCH BETECKNING
 GEMENSAMHETSANLÄGGNING OCH BETECKNING
 SERVITUT OCH BETECKNING
 HÖJKURVA
 GRANS NATURRESERVAT
 VÄGKANT VÄG, LÄNGDMÄTNINGSSTRECK OCH HÖJDSÄTTNING
 VÄGKANT GÅNG- OCH CYKELVÄG, LÄNGDMÄTNING OCH HÖJDSÄTTNING
 MITTRÄCKE
 VILTSTANGSEL
 STRÄCKA VARS KÖRBANA ELLER GÅNG- OCH CYKELVÄG BLIR BELYST

MARKANSPRÅK

GRÄNS FÖR VÄGOMRÅDE
 AVGRÄNSNING MELLAN OLIKA TYPER AV MARKANSPRÅK
 BEFINTLIGT VÄGOMRÅDE
 V NYTT OMRÅDE MED VÄGRÄTT
 Vin NYTT OMRÅDE MED INSKRÄNKT VÄGRÄTT, n = LÖPNUMMER ANGER ÄNDAMÅL
 Vi1 NYTT OMRÅDE MED INSKRÄNKT VÄGRÄTT FÖR DIKE FÖR BORTLEDNING AV DAGVATTEN
 Vi2 NYTT OMRÅDE MED INSKRÄNKT VÄGRÄTT FÖR ÅTKOMST AV DAGVATTENDAMM
 Vi3 NYTT OMRÅDE MED INSKRÄNKT VÄGRÄTT FÖR ÅTKOMST AV BRO
 Tn TILLFÄLLIG NYTTJANDERÄTT, n = LÖPNUMMER ANGER ÄNDAMÅL
 T1 TILLFÄLLIG NYTTJANDERÄTT FÖR ARBETSOMRÅDE UNDER BYGGTIDEN, DOCK LÄNGST T.O.M. TRE MÅNADER EFTER GODKÄND SLUTBESKTNING
 T2 TILLFÄLLIG NYTTJANDERÄTT FÖR ETABLERING UNDER BYGGTIDEN, DOCK LÄNGST T.O.M. TRE MÅNADER EFTER GODKÄND SLUTBESKTNING
 T3 TILLFÄLLIG NYTTJANDERÄTT FÖR TILLFÄLLIG VÄG FÖR ALLMÄN TRAFIK OCH BYGGTRAFIK UNDER BYGGTIDEN, DOCK LÄNGST T.O.M. TRE MÅNADER EFTER GODKÄND SLUTBESKTNING
 J, Vi JÄRNVÄGSMARK OCH NYTT VÄGOMRÅDE MED INSKRÄNKT VÄGRÄTT
 X INDRAGNING AV VÄG FRÅN ALLMÄNT UNDERHÅLL

SKYDDÅTGÄRDER OCH FÖRSIKTIGHETSÅTGÄRDER

MARKERING ELLER AVGRÄNSNING AV SKYDDÅTGÄRD/FÖRSIKTIGHETSÅTGÄRD

VATTENRESURS
 Sk1 KOMBINERAT STÅNSKYDD FÖR VATTENSKYDDSDOMRÅDE OCH BULLERSKYDD FÖR FÄGEL
 Sk2 TÄTSKITT UNDER VÄG, TRUMMA/LEDNING, I BOTTEN AV DIKE FÖR SKYDD AV GRUNDVATTENRESURS
 Sk3 RENNINGSDAMM FÖR DAGVATTEN, DAMMEN SKA HA OLJEAVSKILNING, TÄT BOTTEN OCH UTLOPPET SKA FÖRSES MED AVSTÄNGNINGSMÖJLIGHET
 Sk4 FÖRRÖJNINGÅTGÄRD FÖR DAGVATTEN, ANLÄGGNINGEN SKA HA OLJEAVSKILNING OCH UTLOPPET SKA FÖRSES MED AVSTÄNGNINGSMÖJLIGHET
 Sk5 UPPLAG FÖR S.M. SNOUPPLAGET SKA FÖRSES MED TÄT BOTTEN OCH OLJEAVSKILNING
 ALLA TRUMMOR I VATTENDRAG ELLER DIKEN I JORDBRUKSMARK SKA KONSTRUERAS SÅ ATT DE INTE UTGÖR VANDRINGSHINDER FÖR VATTENLEVANDE DJUR.

SKYDDÅTGÄRDER OCH FÖRSIKTIGHETSÅTGÄRDER

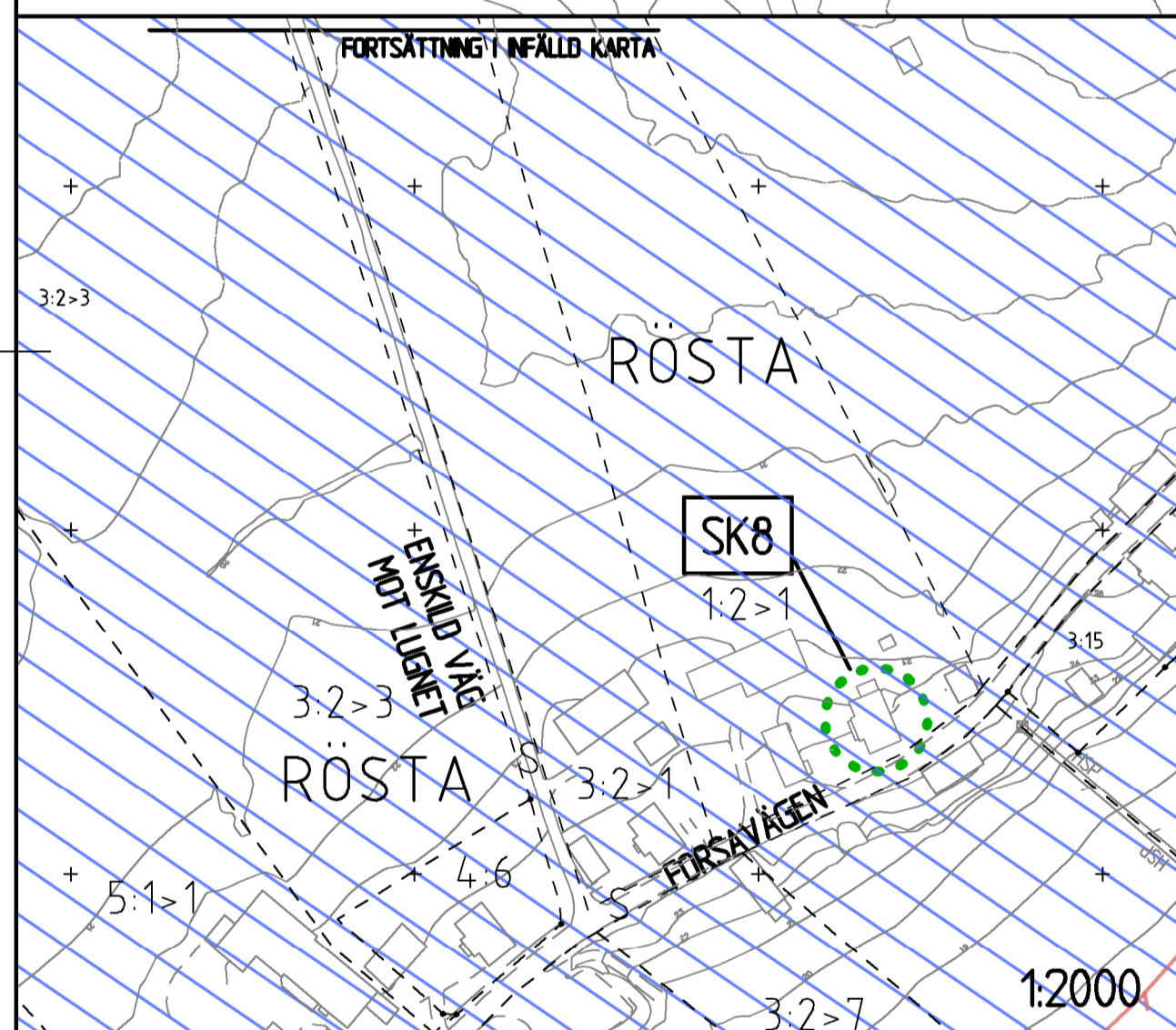
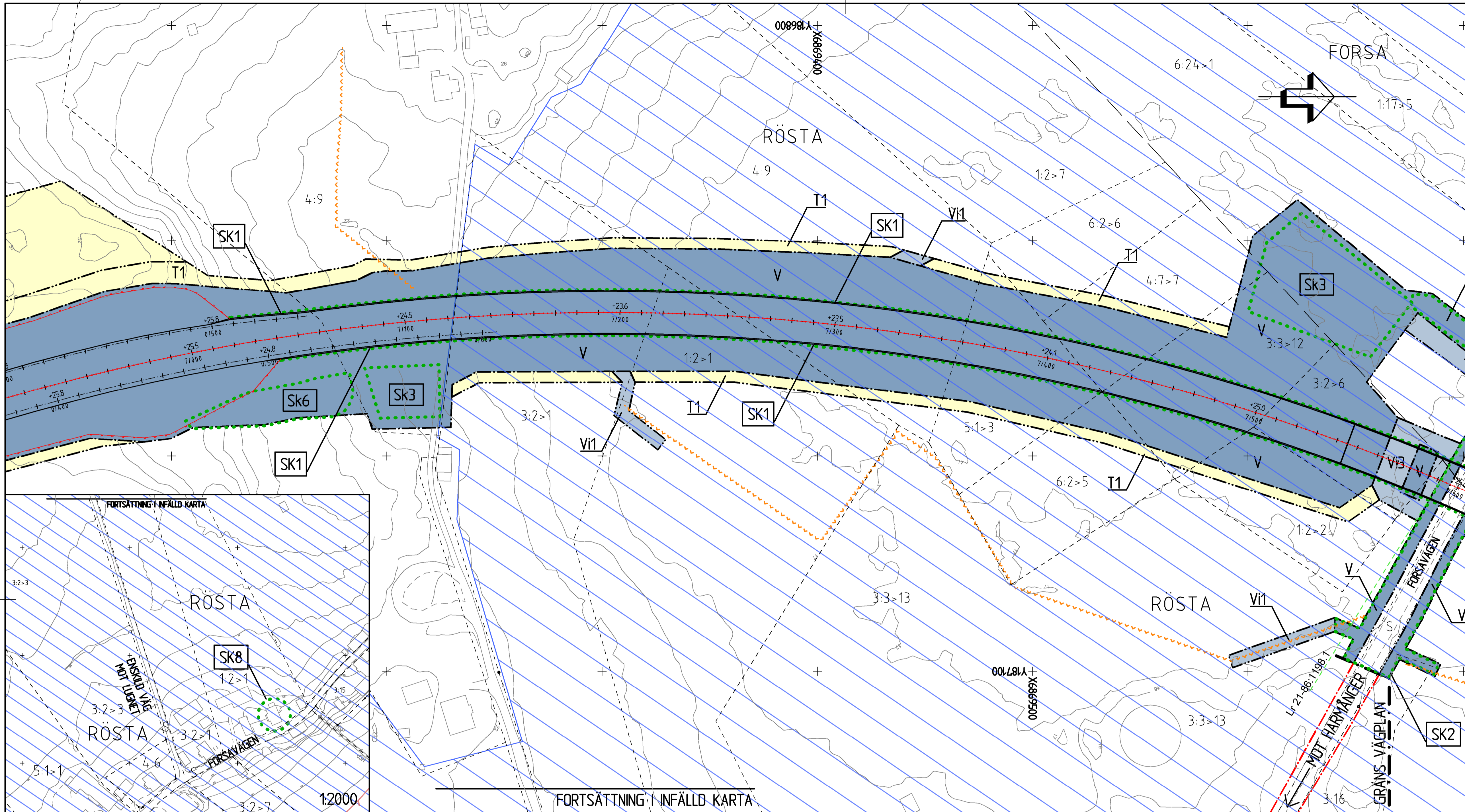
DELOMRÅDE 1 VATTENRÄNG
 DELOMRÅDE 2 HARMÅNGER
 DELOMRÅDE 3 NORDANÅ
 DELOMRÅDE 4 JÄTTENDAL
 DELOMRÅDE 5 GNARP
 DELOMRÅDE 6 ÅCKNE

KOORDINATSYSTEM
 SYSTEM I PLAN SWEREF 99 16 30
 SYSTEM I HÖJD RH 2000
 FASTIGHETSKARTA DATERAD 2021-05-04

LOKALISERING
 NORDANSTIGES KOMMUN
 GÄVLEBORGS LÄN

BULLERSKYDD
 Sk6 VÄGNÄRA BULLERSKYDD I FORM AV VALL ELLER VALL MED SKÄRM
 Sk7 VÄGNÄRA BULLERSKYDD I FORM AV SKÄRM SOM OCKSÅ SKA REDUCERA KONSEKVENSER AV OLYCKOR MED FARLIGT GODS
 Sk8 ERBJUDANDE OM FASTIGHETSÄGARE BULLERSKYDDÅTGÄRD
 Sk9 ERBJUDANDE OM FASTIGHETSÄGARE BULLERSKYDDÅTGÄRD OM FÖRDLUPAD UTREDNING VISAR ATT SÅDAN BEHÖVS FÖR ATT RIKTVÄRDE INOMHUS SKA INNEHÅLLAS.
 I BILAGA TILL PLANKARTA FÖRTYDLIGAS SK1, SK6, SK7, SK8 OCH SK9
VILT/BARRÄRER
 Sk10 UTHOPP FÖR VILT
 Sk11 VILTPORT, KAN KOMBINERAS MED BEFINTLIGT VATTENDRAG OCH/ELLER GRUSVÄG. SKA FÖRSES MED BLANDSKYDD LÄNGS E4 OVANFÖR PORTEN
 Sk12 TORRTRUMMA FÖR ATT MÖJLIGGÖRA PASSAGE FÖR MINDRE VILT. TRUMMAN SKA VARA MNST 600 MM I DIAMETER
 Sk13 ÅTERPLANTERING AV ALLÉTRÄD

TYP AV PLAN		VÄGPLAN	
GRANSKNINGSSTATUS/SYFTE		FÖR GRANSKNING	
HANDLINGSTYP		GRANSKNINGSHANDLING	
DATUM	LEVERANS / ÄNDRINGS-PM		
2021-06-21			
OBJEKT		E4 KONGBERGET-GNARP	
DELOMRÅDE / BANDEL		2 HARMÅNGER	
ANLÄGGNINGSDIAGRAM		E4	
OBJEKTNUMMER / KM	KONSTRUKTIONNUMMER		
83155191			
BESTÄLLARE	LEVERANTÖR		
O JANSSON	TRAFIKVERKET	RAMBOLL	
SKAPAD AV	UPPRAGSNUMMER		
T LENSTRÖMER	1320017421		
GODKÄND AV	AVDELNING		
O JANSSON	SHB		
RITNINGSTYP		PLANRITNING	
TEKNIKOMRÅDE / INNEHÅLL		VÄGUTFORMNING OCH TRAFIK	
BESKRIVNING		PLANKARTA	
UTFORMNING AV PLANFÖRSLAG			
KM 6/000 - 6/500			
SKALA	FORMAT	FÖRVALTNINGSNUMMER	
1:1000	1:1000	A1	
RITNINGNUMMER	BLAD	NÄSTA BLAD	BITT
2 01 T 02 03			



VERKSAMHETER/ÅTGÄRDER SOM UNDTAS FRÅN FÖRBUD ENLIGT MILJÖBALKEN

FÖRBUDEN SOM AVSER VERKSAMHET ELLER ÅTGÄRD INOM GENERellt BIOTOPSKYDDOMRÅDE (7:11 2 ST. MB) GÄLLER INTE BYGGANDE AV ALLMÄN VÄG

FÖRBUDEN MOT ÅTGÄRDER INOM STRANDSKYDDOMRÅDE (7:15 MB) GÄLLER INTE BYGGANDE AV ALLMÄN VÄG/JÄRNVÄG

SKYDDIGHETEN ATT GÖRA ANMÄLAN FÖR SAMRÅD ENLIGT 12:6 MB GÄLLER INTE FÖR DE VERKSAMHETER OCH ÅTGÄRDER SOM BEHÖVS FÖR ATT BYGGA VÄGEN OCH SOM FASTSTÄLLS OCH INGÅR I VÄGOMRÅDE FÖR ALLMÄN VÄG ELLER OMRÅDE FÖR TILLFÄLLIG NYTTJANDERÄTT.

- VATTENSKYDDOMRÅDE
- BIOTOPSKYDD
- STRANDSKYDDSZON

ÖVRIGA BETECKNINGAR PÅ PLANKARTAN

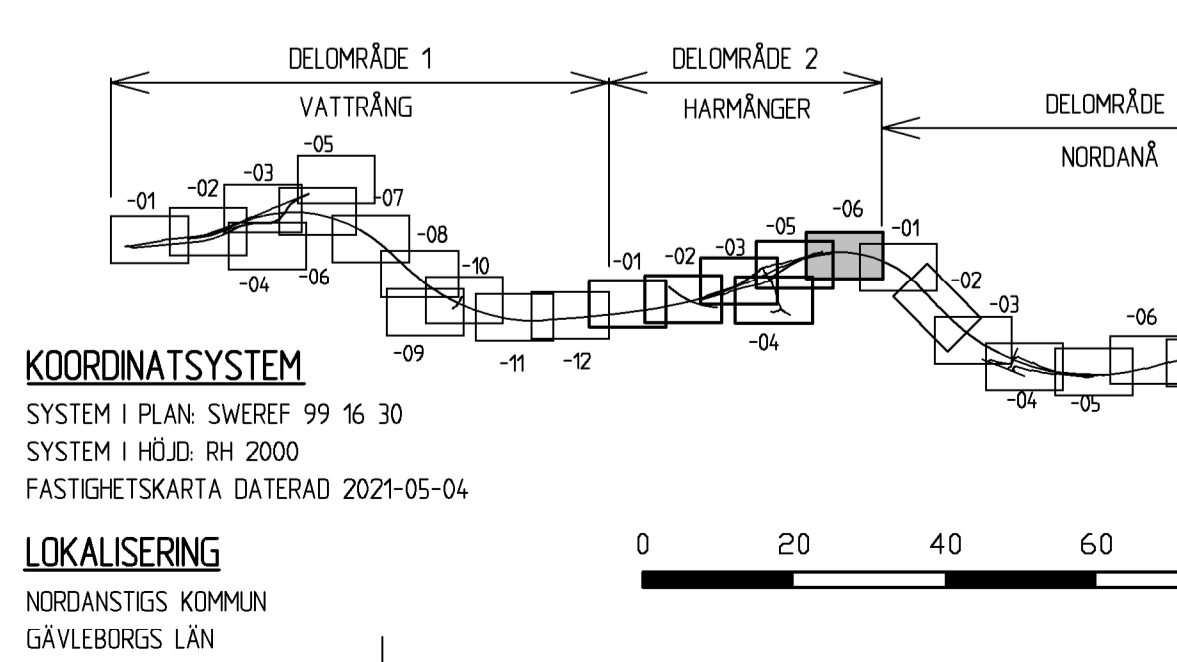
- FASTIGHETSGRÄNS OCH FASTIGHETSBECKNING
- RODE
- TRAKTGRÄNS OCH TRAKTNAMN
- LEDNINGSRÄTT OCH BETECKNING
- GNARPS-BERGE GA:6
- GEMENSAMHETSANLÄGGNING OCH BETECKNING
- SERVITUT OCH BETECKNING
- HÖJKURVA
- GRANS NATURRESERVAT
- VÄGKANT VÄG, LÄNGDMÄTNINGSSTRECK OCH HÖJDSÄTTNING
- VÄGKANT GÅNG- OCH CYKELVÄG, LÄNGDMÄTNING OCH HÖJDSÄTTNING
- MITTRÄCKE
- VILTSTÄNGSEL
- STRÄCKA VARS KÖRBANA ELLER GÅNG- OCH CYKELVÄG BLIR BELYST

MARKANSPRÅK

- GRÄNS FÖR VÄGOMRÅDE
- AVGRÄNSNING MELLAN OLIKA TYPER AV MARKANSPRÅK
- BEFINTLIGT VÄGOMRÅDE
- V NYTT OMRÅDE MED VÄGRÄTT
- Vin NYTT OMRÅDE MED INSKRÄNKT VÄGRÄTT, n = LÖPNUMMER ANGER ÄNDAMÅL
- Vi1 NYTT OMRÅDE MED INSKRÄNKT VÄGRÄTT FÖR DIKE FÖR BORTLEDNING AV DAGVATTEN
- Vi2 NYTT OMRÅDE MED INSKRÄNKT VÄGRÄTT FÖR ÅTKOMST AV DAGVATTENDAMM
- Vi3 NYTT OMRÅDE MED INSKRÄNKT VÄGRÄTT FÖR ÅTKOMST AV BRO
- Tn TILLFÄLLIG NYTTJANDERÄTT, n = LÖPNUMMER ANGER ÄNDAMÅL
- T1 TILLFÄLLIG NYTTJANDERÄTT FÖR ARBETSOMRÅDE UNDER BYGGTIDEN, DOCK LÄNGST T.O.M. TRE MÅNADER EFTER GODKÄND SLUTBESKTNING
- T2 TILLFÄLLIG NYTTJANDERÄTT FÖR ETABLERING UNDER BYGGTIDEN, DOCK LÄNGST T.O.M. TRE MÅNADER EFTER GODKÄND SLUTBESKTNING
- T3 TILLFÄLLIG NYTTJANDERÄTT FÖR TILLFÄLLIG VÄG FÖR ALLMÄN TRAFIK OCH BYGGTRAFIK UNDER BYGGTIDEN, DOCK LÄNGST T.O.M. TRE MÅNADER EFTER GODKÄND SLUTBESKTNING
- J, Vi JÄRNVÄGSMARK OCH NYTT VÄGOMRÅDE MED INSKRÄNKT VÄGRÄTT
- INDRAGNING AV VÄG FRÅN ALLMÄNT UNDERHÅLL

SKYDDÅTGÄRDER OCH FÖRSIKTIGHETSÅTGÄRDER

- MARKERING ELLER AVGRÄNSNING AV SKYDDÅTGÄRD/FÖRSIKTIGHETSÅTGÄRD
- SK1 KOMBINERAT STÅNSKYDD FÖR VATTENSKYDDOMRÅDE OCH BULLERSKYDD FÖR FÄGEL
- SK2 TÄTSKITT UNDER VÄG, TRUMMA/LEDNING, I BOTTEN AV DIKE FÖR SKYDD AV GRUNDVATTENRESURS
- SK3 RENNINGSDAMM FÖR DAGVATTEN, DAMMEN SKA HA OLJEAVSKILNING, TÄT BOTTEN OCH UTLOPPET SKA FÖRSES MED AVSTÄNGNINGSMÖJLIGHET
- SK4 FÖRÖRNINGÅTGÄRD FÖR DAGVATTEN, ANLÄGGNINGEN SKA HA OLJEAVSKILNING OCH UTLOPPET SKA FÖRSES MED AVSTÄNGNINGSMÖJLIGHET
- SK5 UPPLAG FÖR SNO. SNOUPPLAGET SKA FÖRSES MED TÄT BOTTEN OCH OLJEAVSKILNING
- ALLA TRUMMOR I VATTENDRAG ELLER DIKEN I JORDBRUKSMARK SKA KONSTRUERAS SÅ ATT DE INTE UTGÖR VANDRINGSHINDER FÖR VATTENLEVANDE DJUR



KOORDINATSYSTEM

SYSTEM I PLAN SWEREF 99 16 30
SYSTEM I HÖJD, RH 2000
FASTIGHETSKARTA DATERAD 2021-05-04

LOKALISERING

NORDANSTIGS KOMMUN
GÄVLEBORGS LÄN

BULLERSKYDD

- SK6 VÄGNÄRA BULLERSKYDD I FORM AV VALL ELLER VALL MED SKÄRM
- SK7 VÄGNÄRA BULLERSKYDD I FORM AV SKÄRM SOM OCKSÅ SKA REDUCERA KONSEKVENSER AV OLYCKOR MED FARLIGT GODS
- SK8 ERBJUDANDE OM FASTIGHETSÄRÅ BULLERSKYDDÅTGÄRD
- SK9 ERBJUDANDE OM FASTIGHETSÄRÅ BULLERSKYDDÅTGÄRD OM FÖRDLIPAD UTREDNING VISAR ATT SÄDAN BEHÖVS FÖR ATT RKTIVÄRDE INOMHUS SKA INNEHÅLLAS
- I BILAGA TILL PLANKARTA FÖRTYDLIGAS SK1, SK6, SK7, SK8 OCH SK9
- VLT/BARRÄRER
- SK10 UTHOPP FÖR VILT
- SK11 VILTPORT, KAN KOMBINERAS MED BEFINTLIGT VATTENDRAG OCH/ELLER GRUSVÄG. SKA FÖRSES MED BLANDSKYDD LÄNGS E4 OVANFÖR PORTEN
- SK12 TORRTRUMMA FÖR ATT MÖJLIGGÖRA PASSAGE FÖR MINDRE VILT. TRUMMAN SKA VARA MNST 600 MM I DIAMETER
- SK13 ÅTERPLANTERING AV ALLÉTRÄD

TYP AV PLAN		VÄGPLAN	
GRANSKNINGSSTATUS/SYFTE		FÖR GRANSKNING	
HANDLINGSTYP		GRANSKNINGSHANDLING	
DATUM	2021-06-21	LEVERANS / ÄNDRINGS-PM	
OBJEKT		E4 KONGBERGET-GNARP	
DELOMRÅDE / BANDEL		2 HARMÅNGER	
ANLÄGGNINGSDEL		E4	
OBJEKTNUMMER / KM	83155191	KONSTRUKTIONNUMMER	
BESTÄLLARE	O JANSSON	LEVERANTÖR	RAMBOLL
SKAPAD AV	T LENSTRÖMER	UPPRAGNUMMER	1320017421
GODKÄND AV	O JANSSON	AVDELNING	SHB
RITNINGSTYP		PLANRITNING	
TEKNIKOMRÅDE / INNEHÅLL		VÄGUTFORMNING OCH TRAFIK	
BESKRIVNING		PLANKARTA	
UTFORMNING AV PLANFÖRSLAG		KM 7/000 - 7/500	
SKALA	1:1000	FORMAT	A1
RITNINGNUMMER	2 01 T 02 06	FÖRVALTNINGSNUMMER	
BLAD	NÄSTA BLAD	BIT	