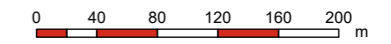


MILJÖVÄRDEN

Bilaga till MKB

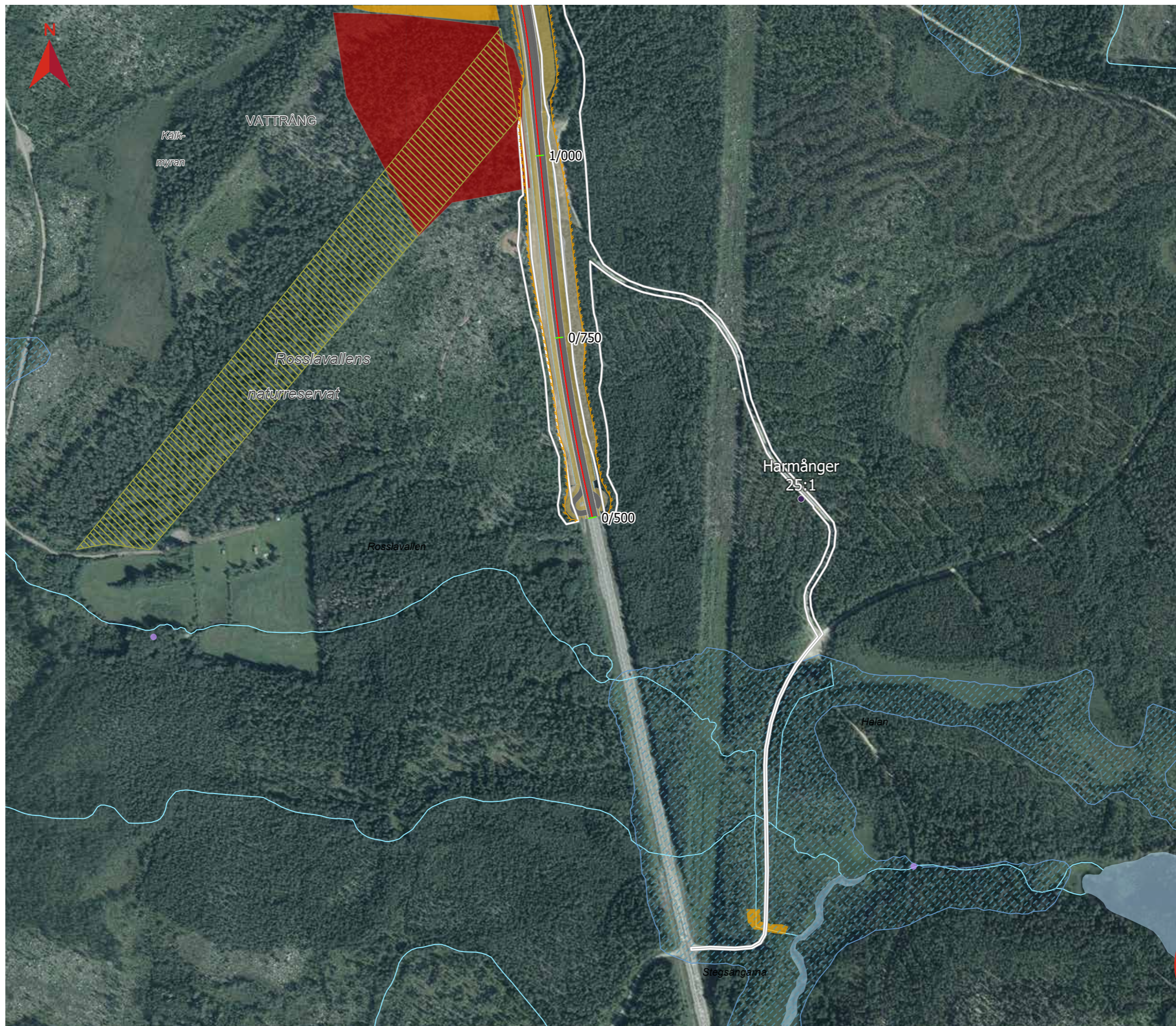
Datum: 2021-04-28
Skala (A3): 1:5 000



© Lantmäteriet, Geodatasamverkan

Teckenförklaring

- Ungefärlig gräns för markanspråk
- Vägmitt
- Planerat viltstängsel
- Fornlämning (Forsök 2020)
 - Fornlämning
 - Möjlig fornlämning
 - Övrig kulturhistorisk lämning
 - Möjlig fornlämning - ej undersökt objekt
- Naturvärdesobjekt NVI
 - Klass 1 Högsta naturvärde
 - Klass 2 Högt naturvärde
 - Klass 3 Påtagligt naturvärde
- Sumpskog (Skogsstyrelsen)
- Naturreservat



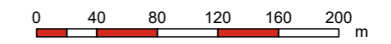
Översikt



MILJÖVÄRDEN

Bilaga till MKB

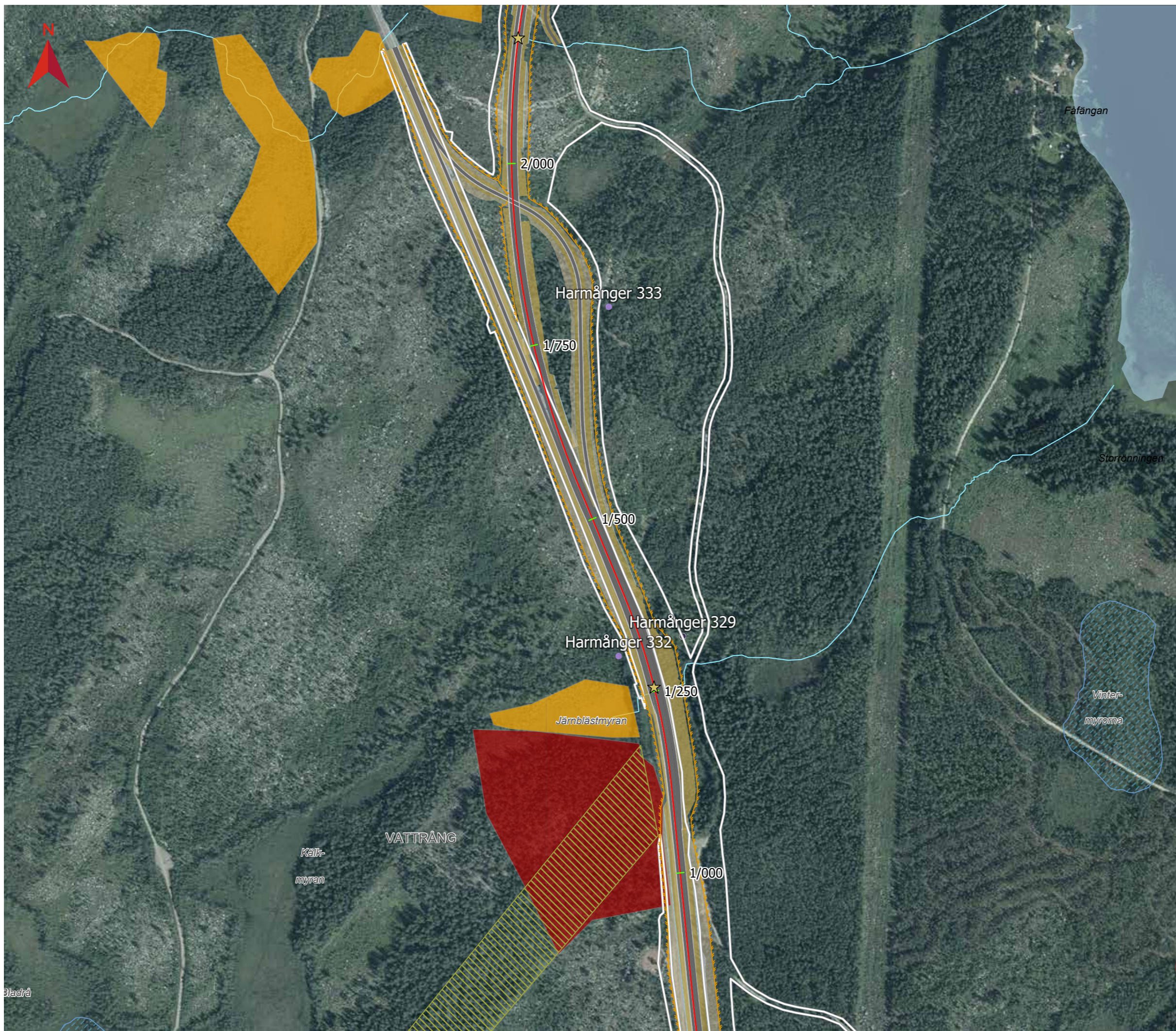
Datum: 2021-04-28
Skala (A3): 1:5 000



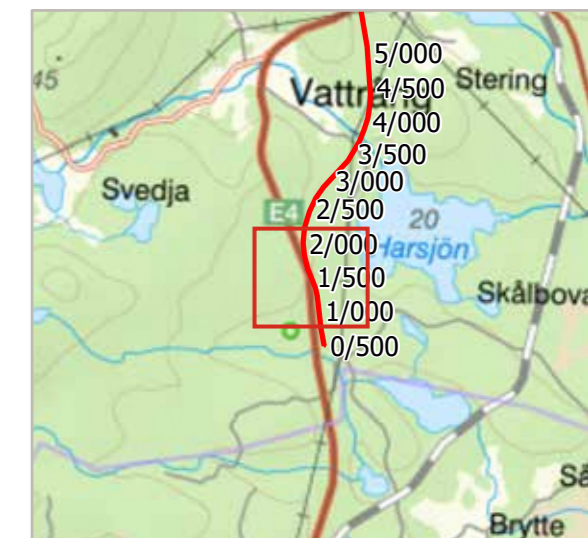
© Lantmäteriet, Geodatasamverkan

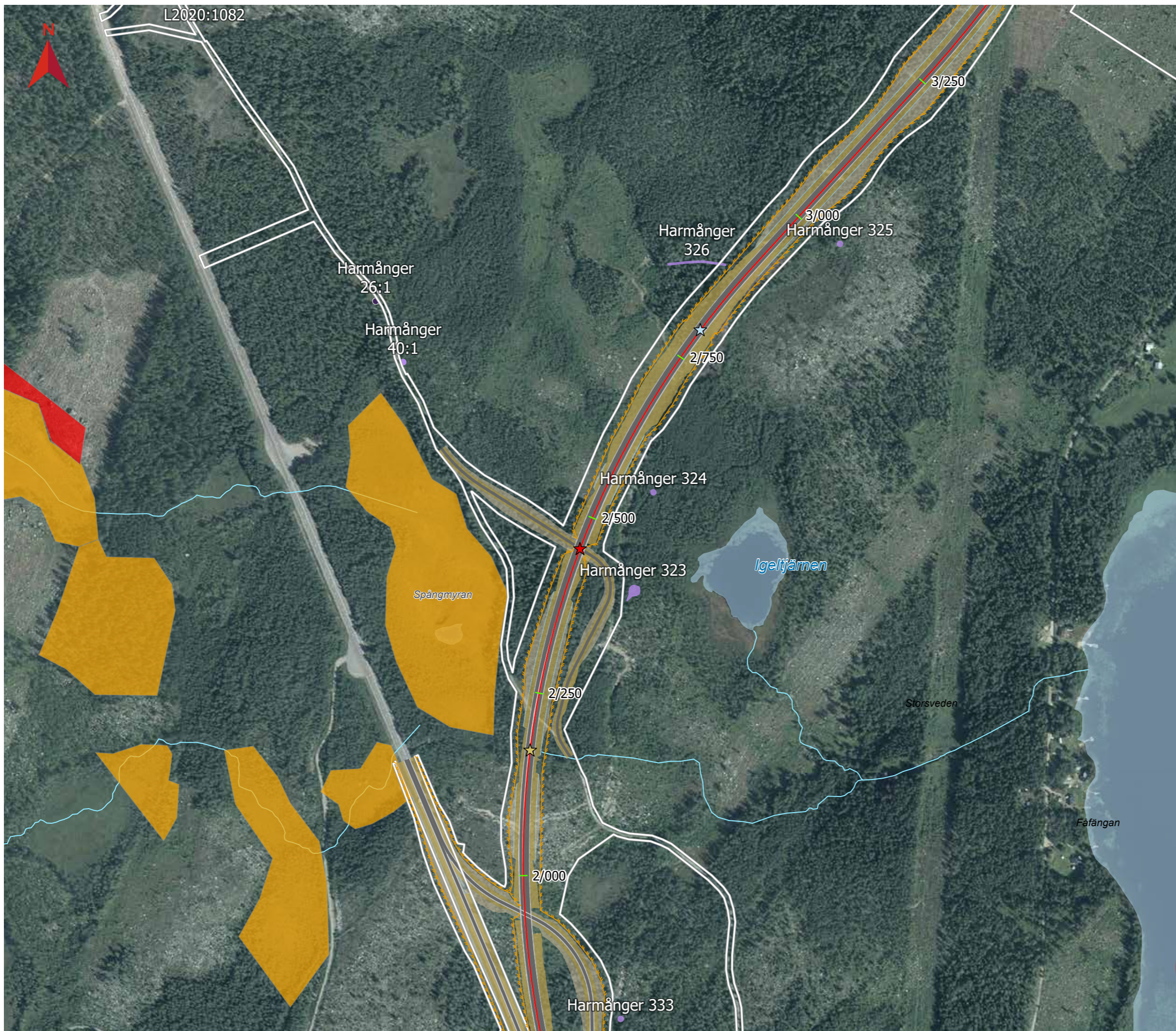
Teckenförklaring

- Ungefärlig gräns för markanspråk
- Vägmitt
- Planerat viltstängsel
- Fornlämning (Forsök 2020)
 - Fornlämning
 - Möjlig fornlämning
 - Övrig kulturhistorisk lämning
 - Möjlig fornlämning - ej undersökt objekt
- Naturvärdesobjekt NVI
 - Klass 1 Högsta naturvärde
 - Klass 2 Högt naturvärde
 - Klass 3 Påtagligt naturvärde
- Sumpskog (Skogsstyrelsen)
- Naturreservat
- Torrtrumma för mindre vilt



Översikt

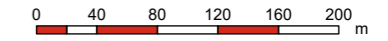




MILJÖVÄRDEN

Bilaga till MKB

Datum: 2021-04-28
Skala (A3): 1:5 000

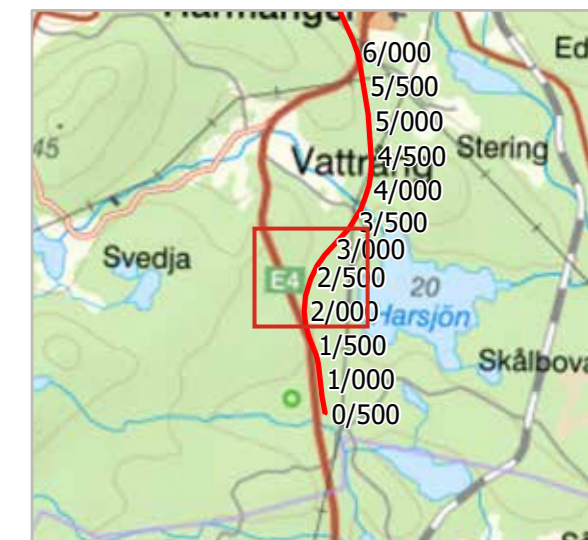


© Lantmäteriet, Geodatasamverkan

Teckenförklaring

- Ungefärlig gräns för markanspråk
- Vägmitt
- Planerat viltstängsel
- Fornlämning (Forsök 2020)**
- Fornlämning
- Möjlig fornlämning
- Övrig kulturhistorisk lämning
- Möjlig fornlämning - ej undersökt objekt
- Naturvärdesobjekt NVI**
- Klass 1 Högsta naturvärde
- Klass 2 Högt naturvärde
- Klass 3 Påtagligt naturvärde
- Torrtrumma för mindre vilt
- Trumma med låg vattenföring, kan användas av mindre vilt
- Viltport

Översikt



MILJÖVÄRDEN

Bilaga till MKB

Datum: 2021-04-28
Skala (A3): 1:5 000

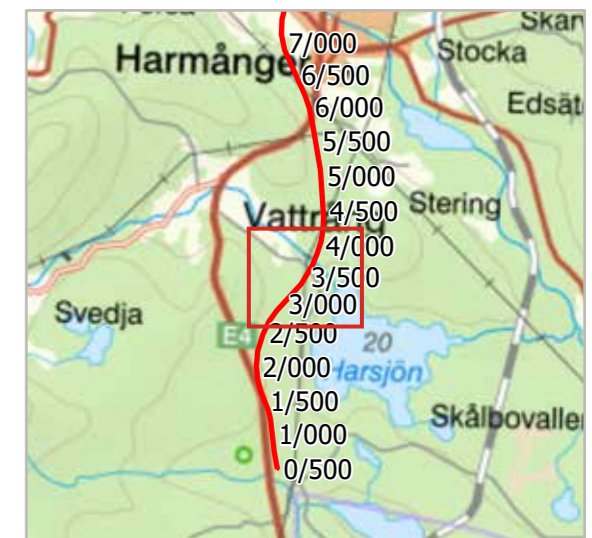


© Lantmäteriet, Geodatasamverkan

Teckenförklaring

- Ungefärlig gräns för markanspråk
- Vägmitt
- Planerat viltstängsel
- Fornlämning (Fornsök 2020)
 - Fornlämning
 - Möjlig fornlämning
 - Övrig kulturhistorisk lämning
 - Möjlig fornlämning - ej undersökt objekt
- Naturvärdesobjekt NVI
 - Klass 1 Högsta naturvärde
 - Klass 2 Högt naturvärde
 - Klass 3 Påtagligt naturvärde
- Naturvärden (Skogsstyrelsen)
 - Generellt biotopskydd (Ecogain)
 - Markavvattningsföretag (LST 2017)
- Trumma med låg vattenföring, kan användas av mindre vilt
- Viltport

Översikt

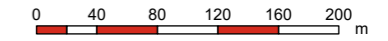




MILJÖVÄRDEN

Bilaga till MKB

Datum: 2021-04-28
Skala (A3): 1:5 000

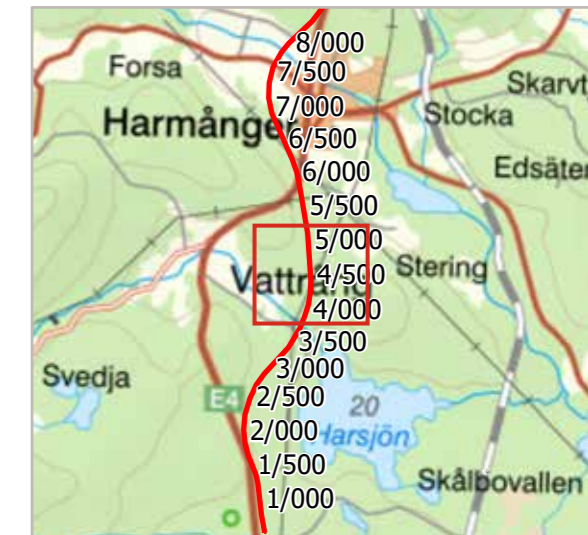


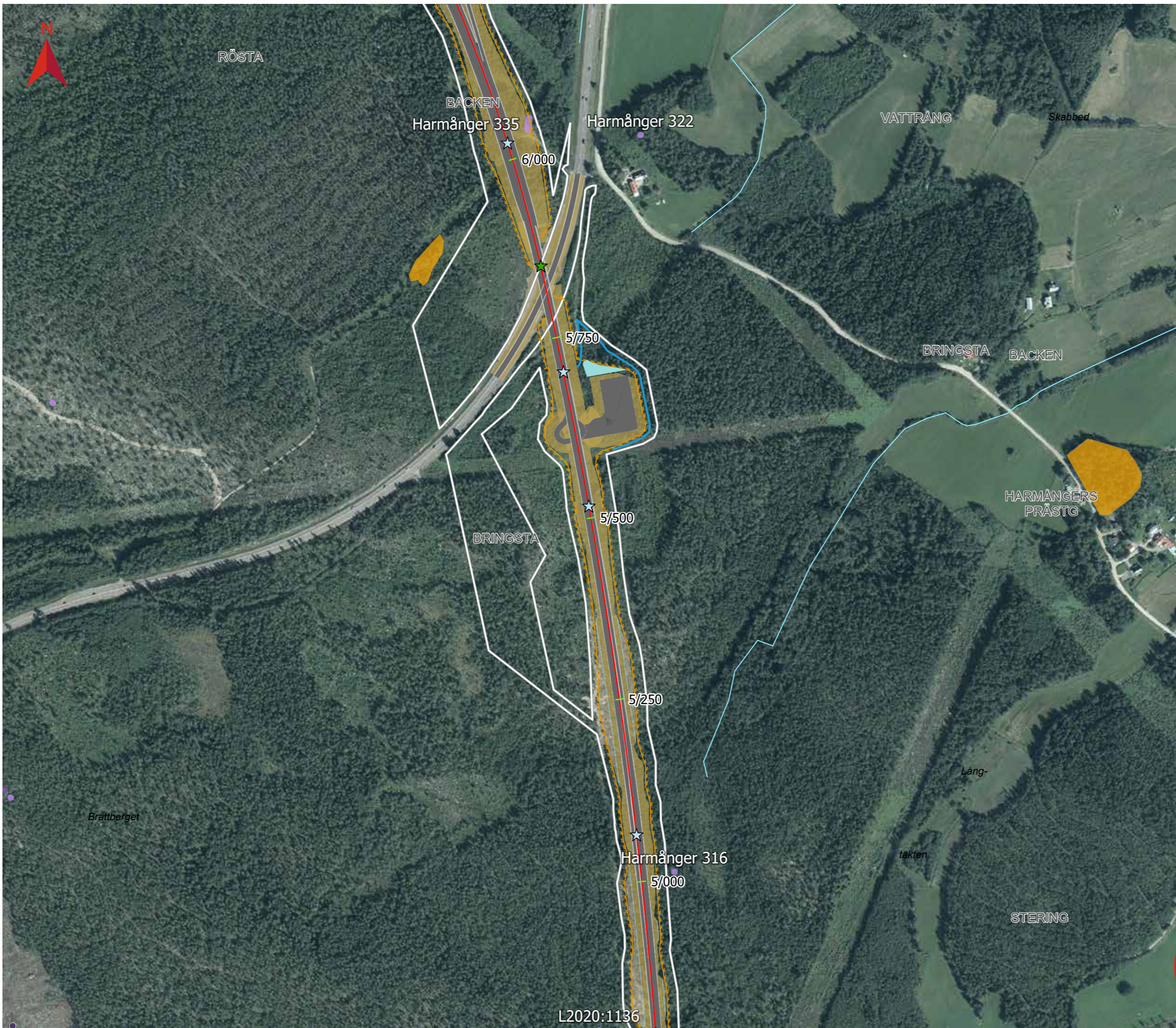
© Lantmäteriet, Geodatasamverkan

Teckenförklaring

- Ungefärlig gräns för markanspråk
- Vägmitt
- Planerat viltstängsel
- Fornlämning (Forsök 2020)**
- Fornlämning
- Möjlig fornlämning
- Övrig kulturhistorisk lämning
- Möjlig fornlämning - ej undersökt objekt
- Naturvärdesobjekt NVI**
- Klass 1 Högsta naturvärde
- Klass 2 Högt naturvärde
- Klass 3 Påtagligt naturvärde
- Sumpskog (Skogsstyrelsen)
- Skogens historia (Skogsstyrelsen)
- Markavvattningsföretag (LST 2017)
- Trumma med låg vattenföring, kan användas av mindre vilt

Översikt

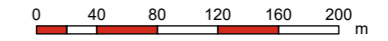




MILJÖVÄRDEN

Bilaga till MKB

Datum: 2021-04-28
Skala (A3): 1:5 000

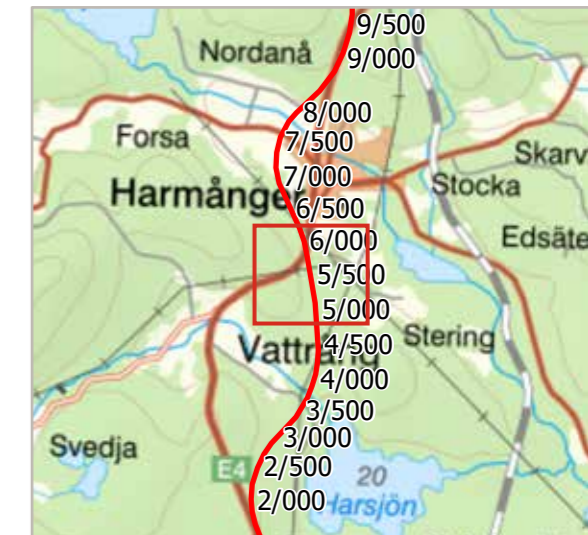


© Lantmäteriet, Geodatasamverkan

Teckenförklaring

- Ungefärlig gräns för markanspråk
- Vägmitt
- Planerat viltstängsel
- Fornlämning (Forsök 2020)**
- Fornlämning
- Möjlig fornlämning
- Övrig kulturhistorisk lämning
- Möjlig fornlämning - ej undersökt objekt
- Naturvärdesobjekt NVI**
- Klass 1 Högsta naturvärde
- Klass 2 Högt naturvärde
- Klass 3 Påtagligt naturvärde
- Möjlig passage för friluftsliv och vilt
- Trumma med låg vattenföring, kan användas av mindre vilt
- Dike för hantering av dagvatten
- Yta för dagvattenhantering

Översikt




L2020:1136

MILJÖVÄRDEN

Bilaga till MKB

Datum: 2021-04-28

Skala (A3): 1:5 000

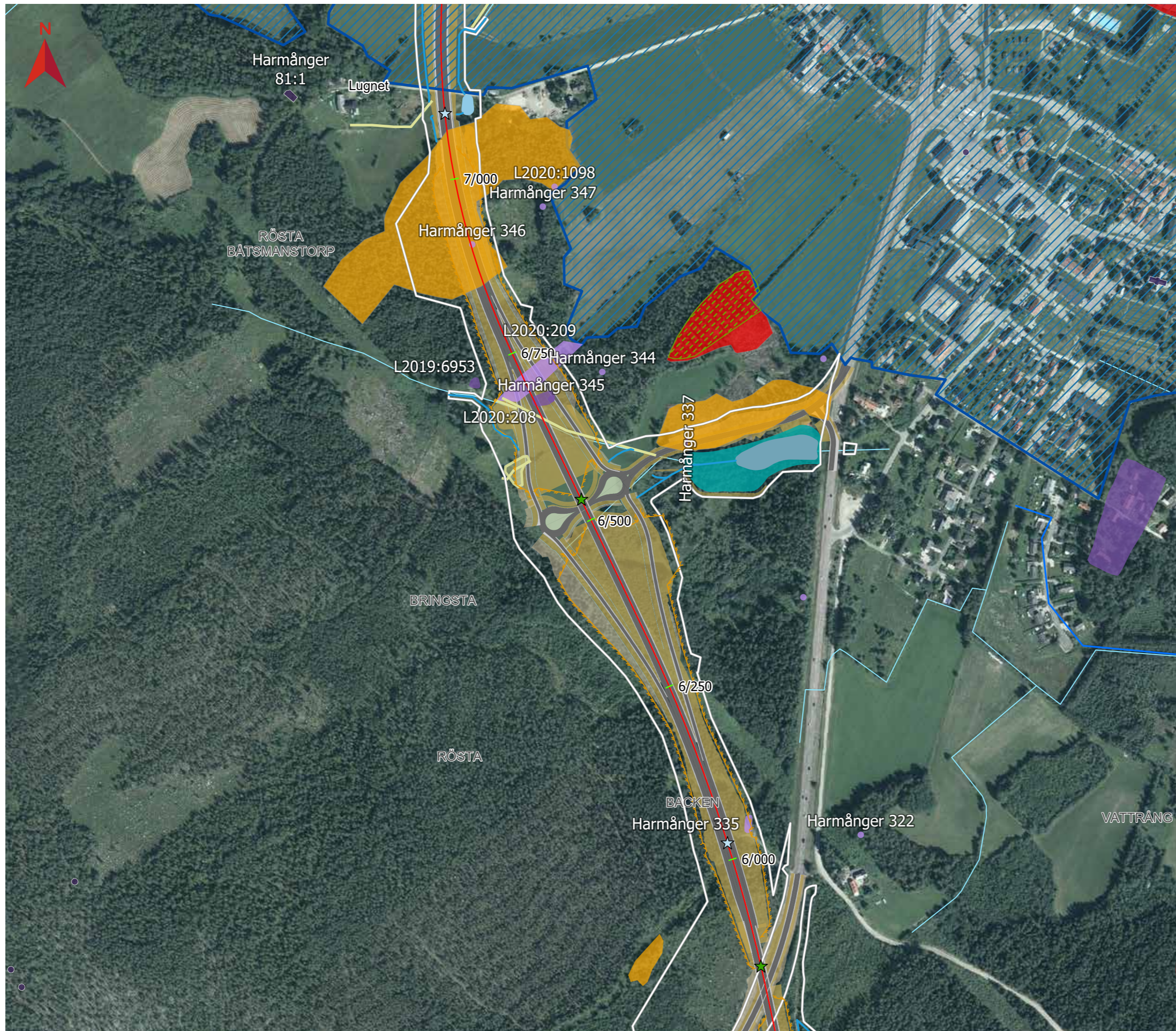
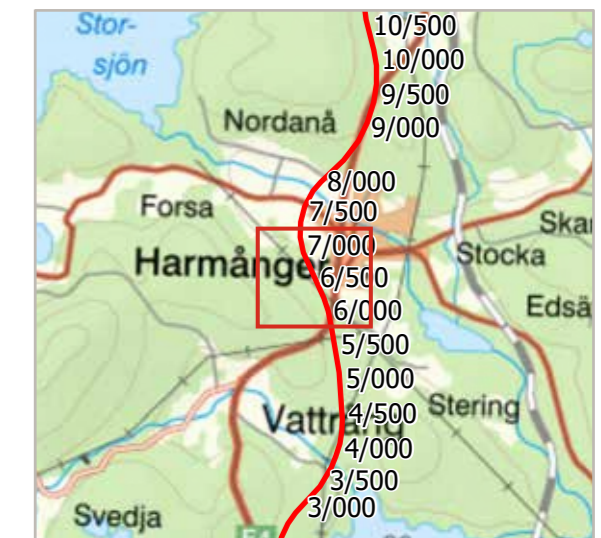


© Lantmäteriet, Geodatasamverkan

Teckenförklaring

- Ungefärlig gräns för markanspråk
- Vägmitt
- Planerat viltstängsel
- Fornlämning (Fornsök 2020)
 - Fornlämning
 - Möjlig fornlämning
 - Övrig kulturhistorisk lämning
 - Möjlig fornlämning - ej undersökt objekt
- Naturvärdesobjekt NVI
 - Klass 1 Högsta naturvärde
 - Klass 2 Högt naturvärde
 - Klass 3 Påtagligt naturvärde
- Naturvärden (Skogsstyrelsen)
 - Generellt biotopskydd (Ecogain)
 - Generellt biotopskydd (Ecogain)
 - Generellt biotopskydd (A Enetjäm)
- Markavvattningsföretag (LST 2017)
- Vattenskyddsområde (LST)
- Möjlig passage för friluftsliv och vilt
- Trumma med låg vattenföring, kan användas av mindre vilt
- Fördröjningsmagasin för hantering av dagvatten, översvämningsyta
- Fördröjningsmagasin för hantering av dagvatten
- Dike för hantering av dagvatten
- Reningsdamm för hantering av dagvatten

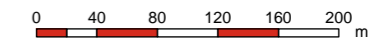
Översikt



MILJÖVÄRDEN

Bilaga till MKB

Datum: 2021-04-28
Skala (A3): 1:5 000

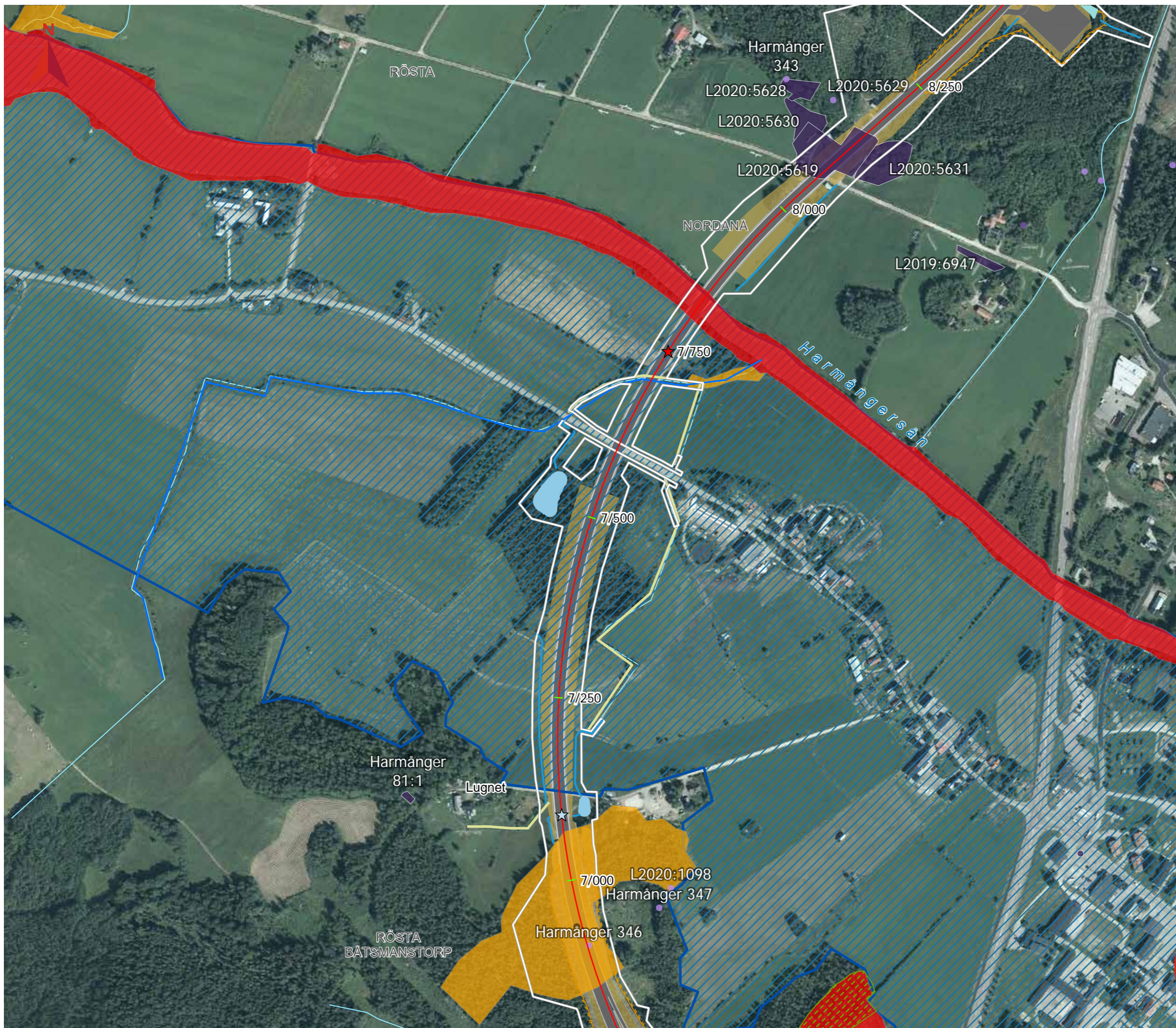
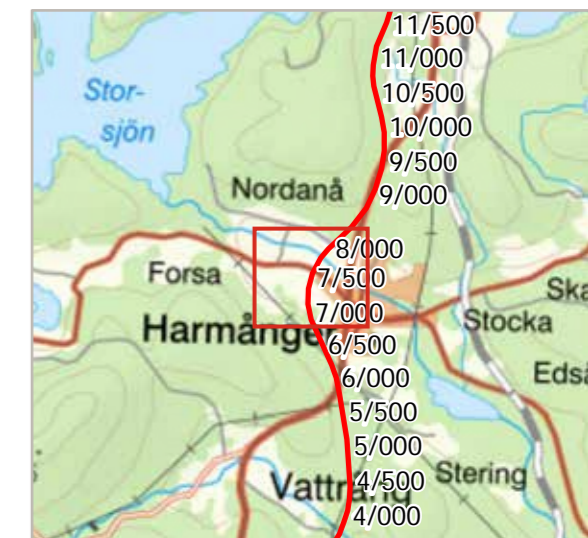


© Lantmäteriet, Geodatasamverkan

Teckenförklaring

- Ungefärlig gräns för markanspråk
- Vägmitt
- Planerat viltstängsel
- Fornlämning (Fornsök 2020)
 - Fornlämning
 - Möjlig fornlämning
 - Övrig kulturhistorisk lämning
 - Möjlig fornlämning - ej undersökt objekt
- Naturvärdesobjekt NVI
 - Klass 1 Högsta naturvärde
 - Klass 2 Högt naturvärde
 - Klass 3 Påtagligt naturvärde
- Naturvärden (Skogsstyrelsen)
 - Generellt biotopskydd (Ecogain)
 - Generellt biotopskydd (A Enetjärn)
- Markavvattningsföretag (LST 2017)
- Vattenskyddsområde (LST)
- Trumma med låg vattenföring, kan användas av mindre vilt
- Viltport
- Dike för hantering av dagvatten
- Reningsdamm för hantering av dagvatten
- Yta för dagvattenhantering

Översikt

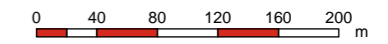




MILJÖVÄRDEN

Bilaga till MKB

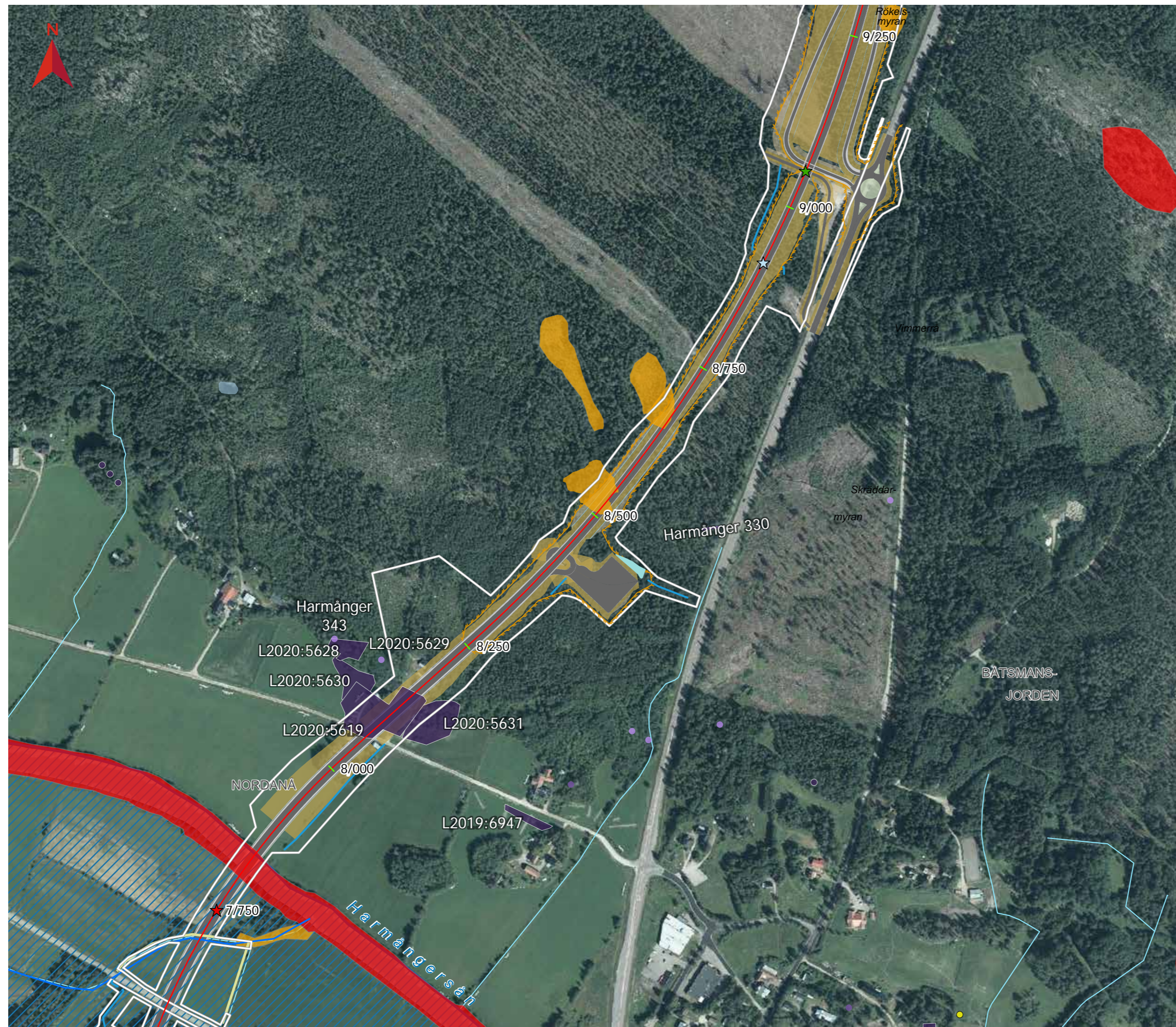
Datum: 2021-04-28
Skala (A3): 1:5 000



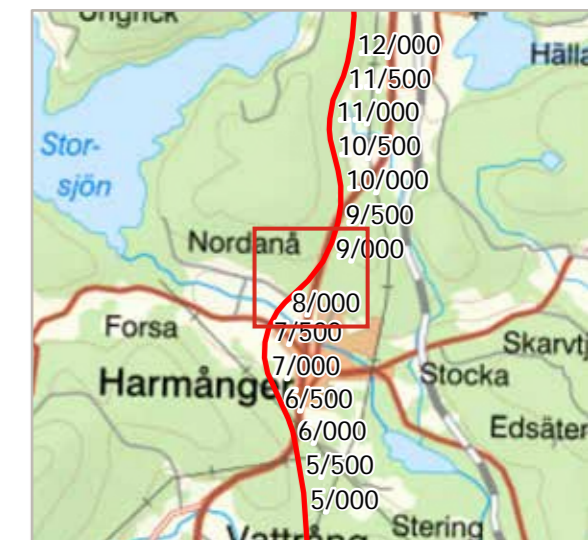
© Lantmäteriet, Geodatasamverkan

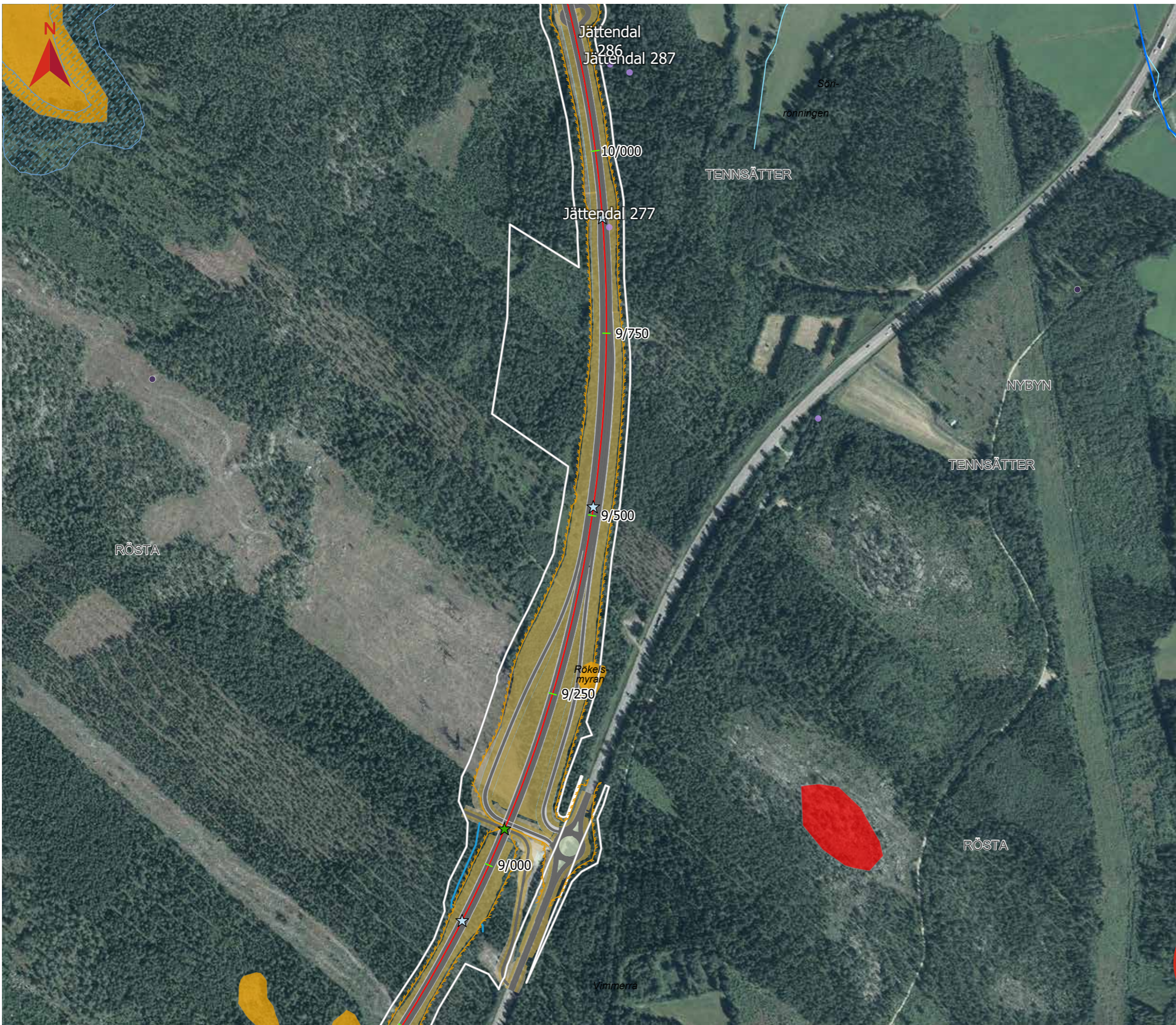
Teckenförklaring

- Ungefärlig gräns för markanspråk
- Vägmitt
- Planerat viltstängsel
- Fornlämning (Forsök 2020)
 - Fornlämning
 - Möjlig fornlämning
 - Övrig kulturhistorisk lämning
 - Möjlig fornlämning - ej undersökt objekt
- Naturvärdesobjekt NVI
 - Klass 1 Högsta naturvärde
 - Klass 2 Høgt naturvärde
 - Klass 3 Påtagligt naturvärde
- Skogens historia (Skogsstyrelsen)
- Generellt biotopskydd (A Enetjärn)
- Markavvattningsföretag (LST 2017)
- Vattenskyddsområde (LST)
- Möjlig passage för friluftsliv och vilt
- Trumma med låg vattenföring, kan användas av mindre vilt
- Viltport
- Dike för hantering av dagvatten
- Yta för dagvattenhantering



Översikt





MILJÖVÄRDEN

Bilaga till MKB

Datum: 2021-04-28

Skala (A3): 1:5 000

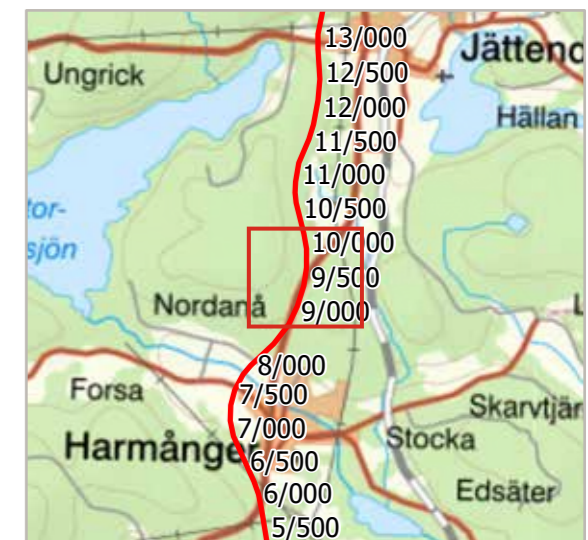


© Lantmäteriet, Geodatasamverkan

Teckenförklaring

- Ungefärlig gräns för markanspråk
- Vägmitt
- Planerat viltstängsel
- Fornlämning (Fornsök 2020)**
- Fornlämning
- Möjlig fornlämning
- Övrig kulturhistorisk lämning
- Möjlig fornlämning - ej undersökt objekt
- Naturvärdesobjekt NVI**
- Klass 1 Högsta naturvärde
- Klass 2 Høgt naturvärde
- Klass 3 Påtagligt naturvärde
- Sumpskog (Skogsstyrelsen)
- Markavvattningsföretag (LST 2017)
- Möjlig passage för friluftsliv och vilt
- Trumma med låg vattenföring, kan användas av mindre vilt
- Dike för hantering av dagvatten

Översikt

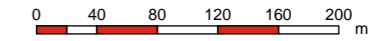




MILJÖVÄRDEN

Bilaga till MKB

Datum: 2021-04-28
Skala (A3): 1:5 000

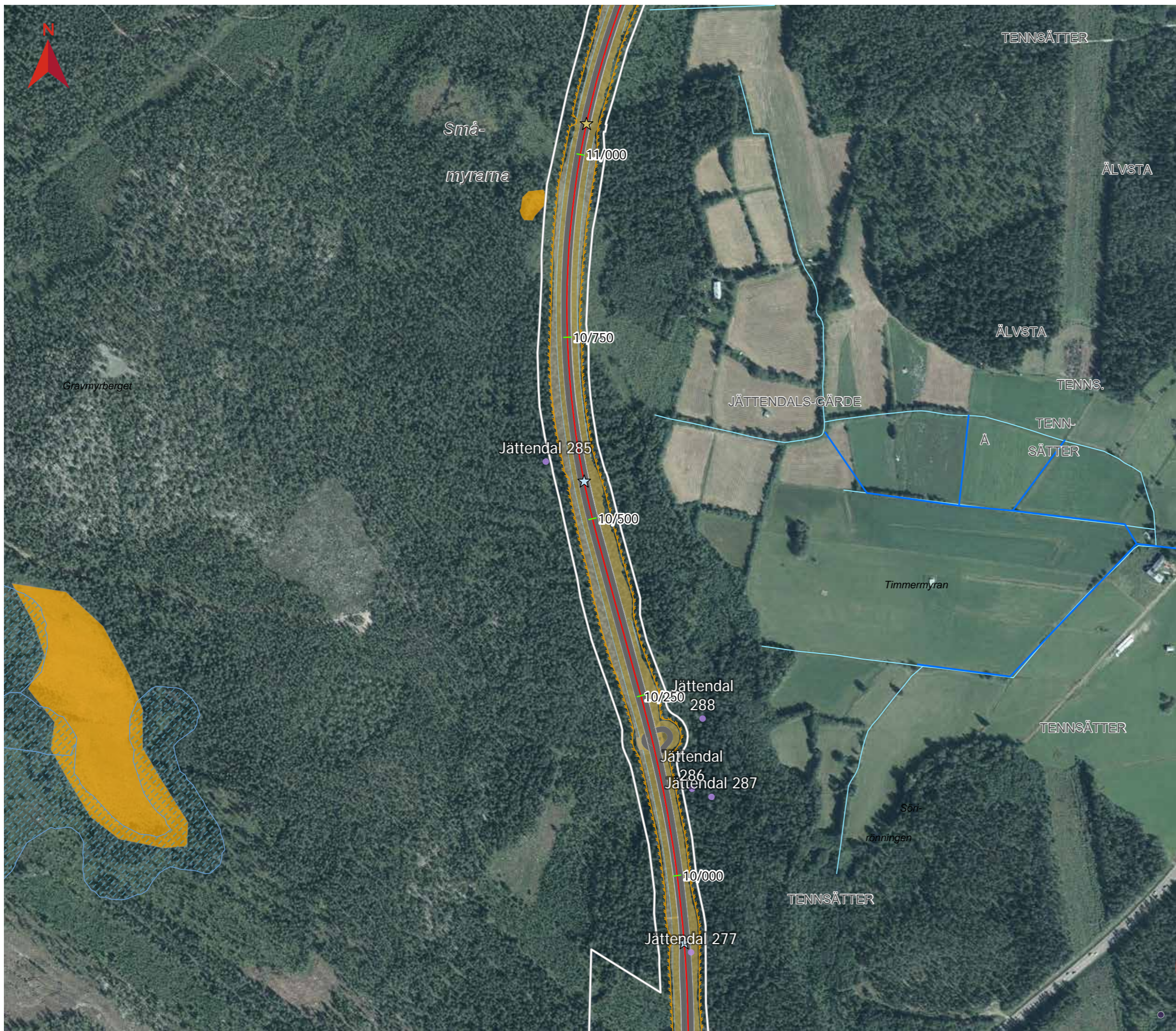
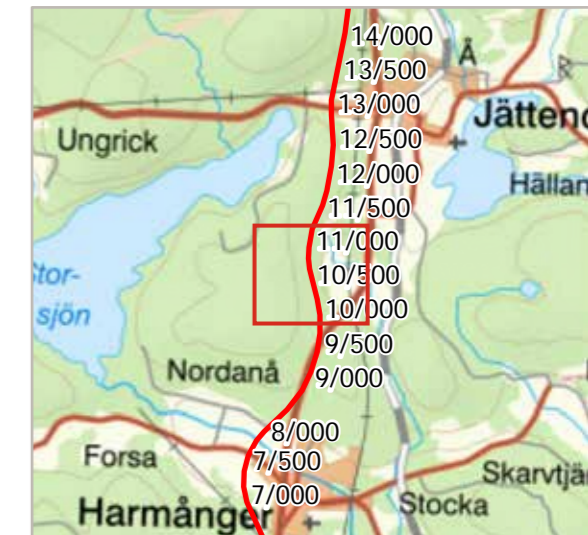


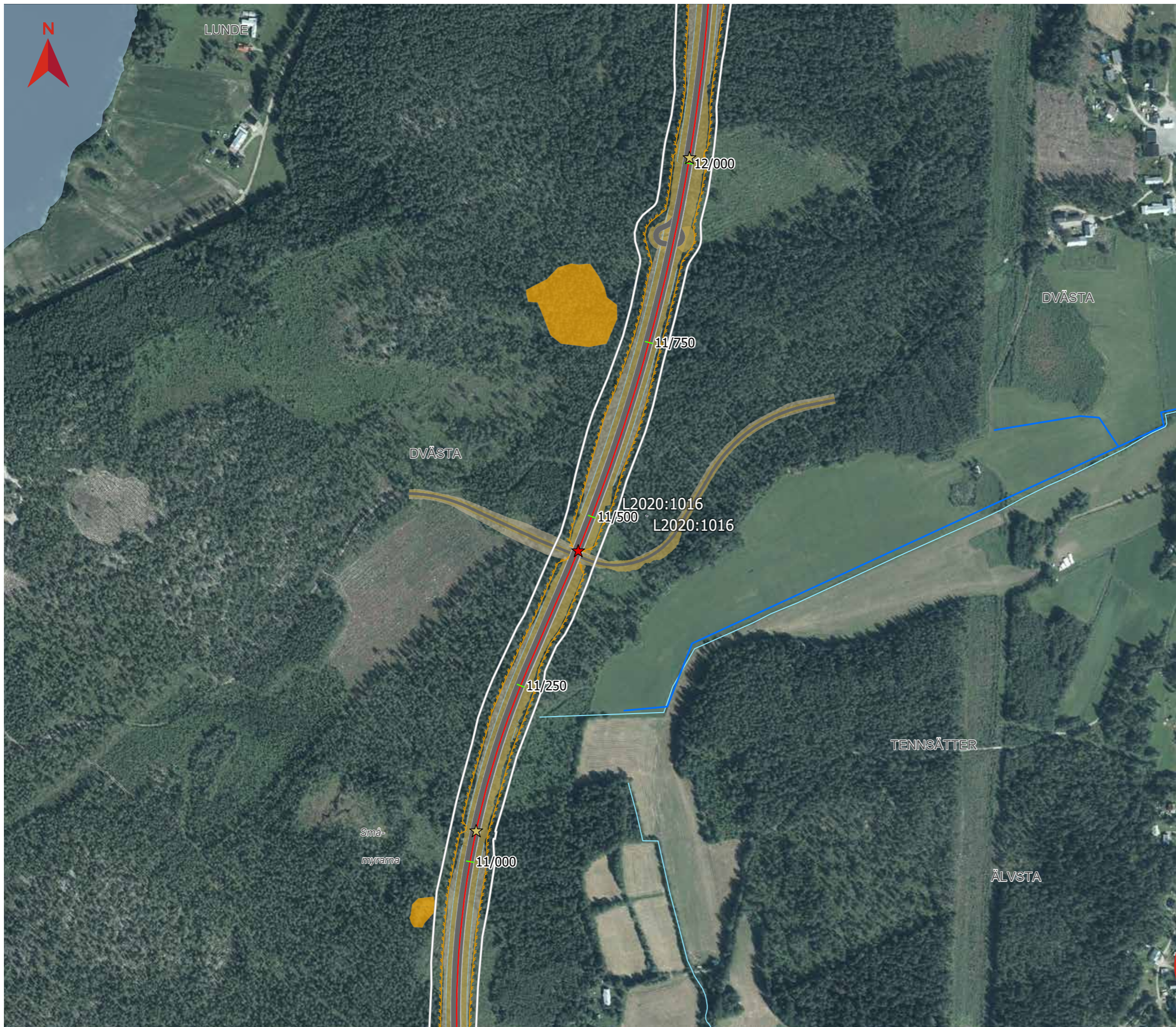
© Lantmäteriet, Geodatasamverkan

Teckenförklaring

- Ungefärlig gräns för markanspråk
- Vägmitt
- Planerat viltstängsel
- Fornlämning (Forsök 2020)**
- Fornlämning
- Möjlig fornlämning
- Övrig kulturhistorisk lämning
- Möjlig fornlämning - ej undersökt objekt
- Naturvärdesobjekt NVI**
- Klass 1 Högsta naturvärde
- Klass 2 Høgt naturvärde
- Klass 3 Påtagligt naturvärde
- Sumpskog (Skogsstyrelsen)
- Markavvattningsföretag (LST 2017)
- Torrtrumma för mindre vilt
- Trumma med låg vattenföring, kan användas av mindre vilt

Översikt

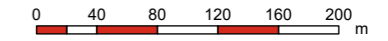




MILJÖVÄRDEN

Bilaga till MKB

Datum: 2021-04-28
Skala (A3): 1:5 000

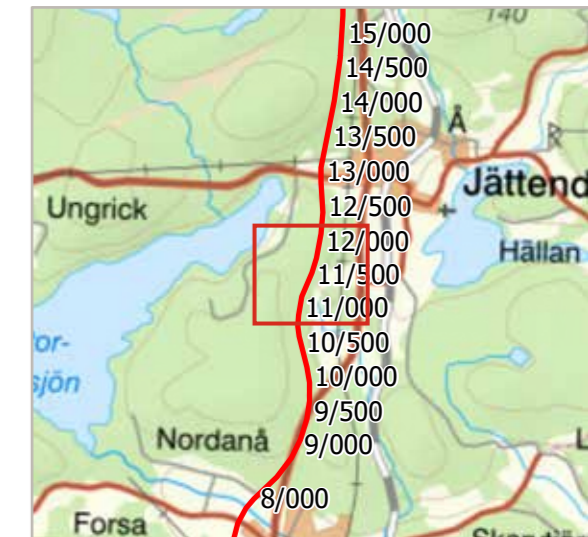


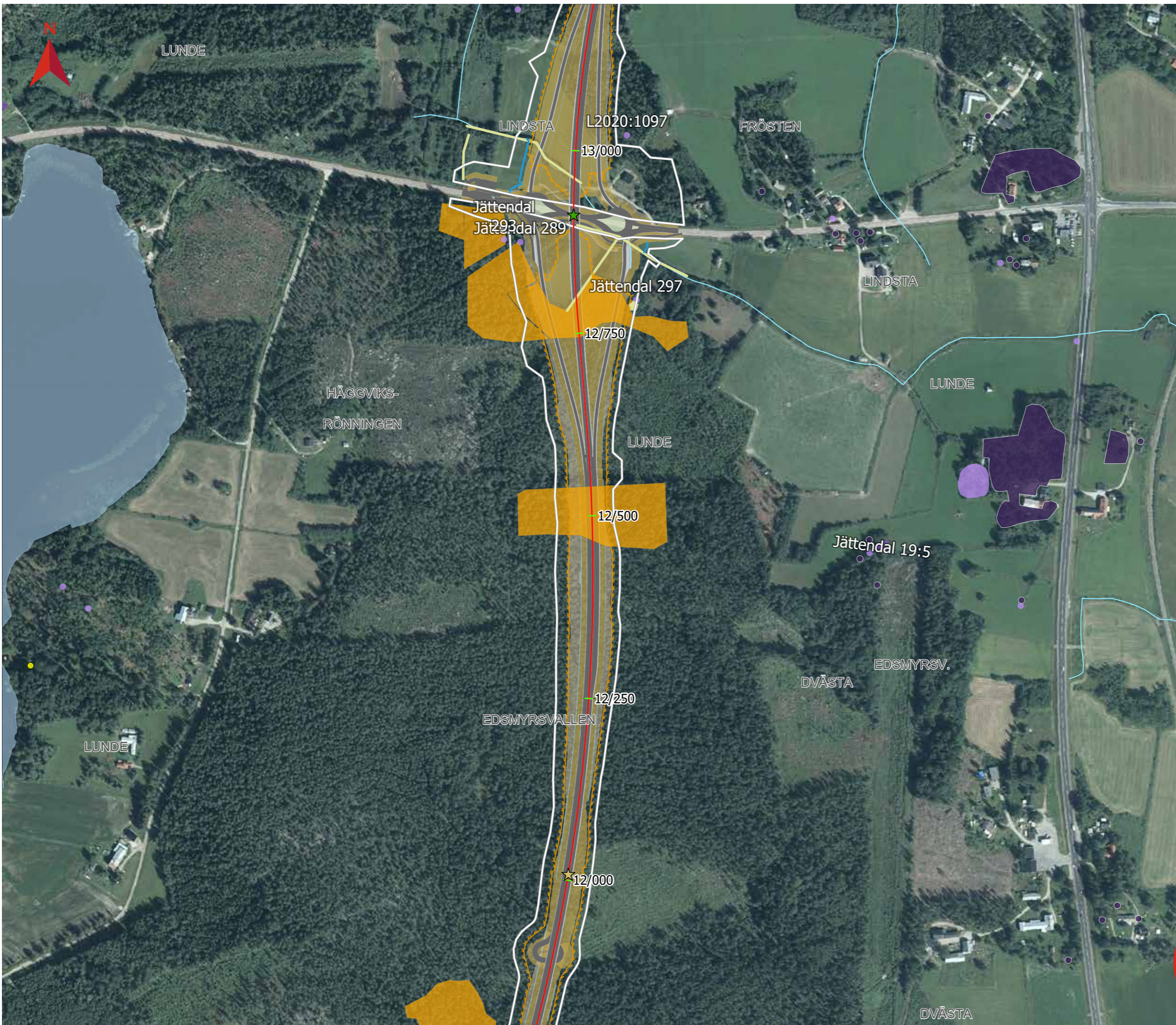
© Lantmäteriet, Geodatasamverkan

Teckenförklaring

- Ungefärlig gräns för markanspråk
- Vägmitt
- Planerat viltstängsel
- Fornlämning (Forsök 2020)**
- Fornlämning
- Möjlig fornlämning
- Övrig kulturhistorisk lämning
- Möjlig fornlämning - ej undersökt objekt
- Naturvärdesobjekt NVI**
- Klass 1 Högsta naturvärde
- Klass 2 Högt naturvärde
- Klass 3 Påtagligt naturvärde
- Markavvattningsföretag (LST 2017)
- Torrtrumma för mindre vilt
- Viltport

Översikt

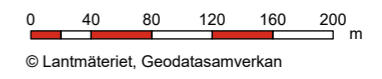




MILJÖVÄRDEN

Bilaga till MKB

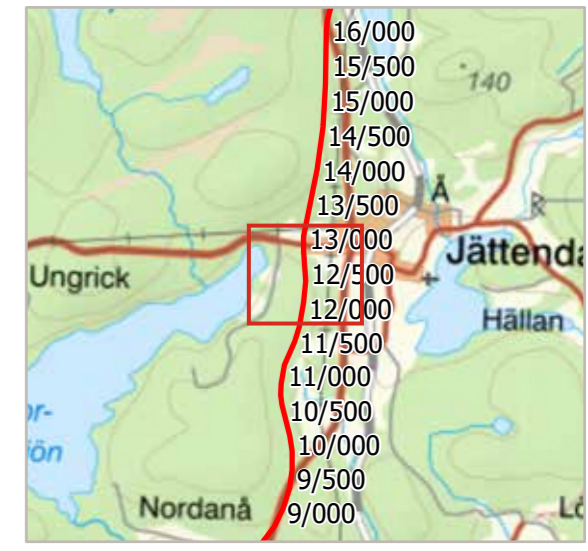
Datum: 2021-04-28
 Skala (A3): 1:5 000

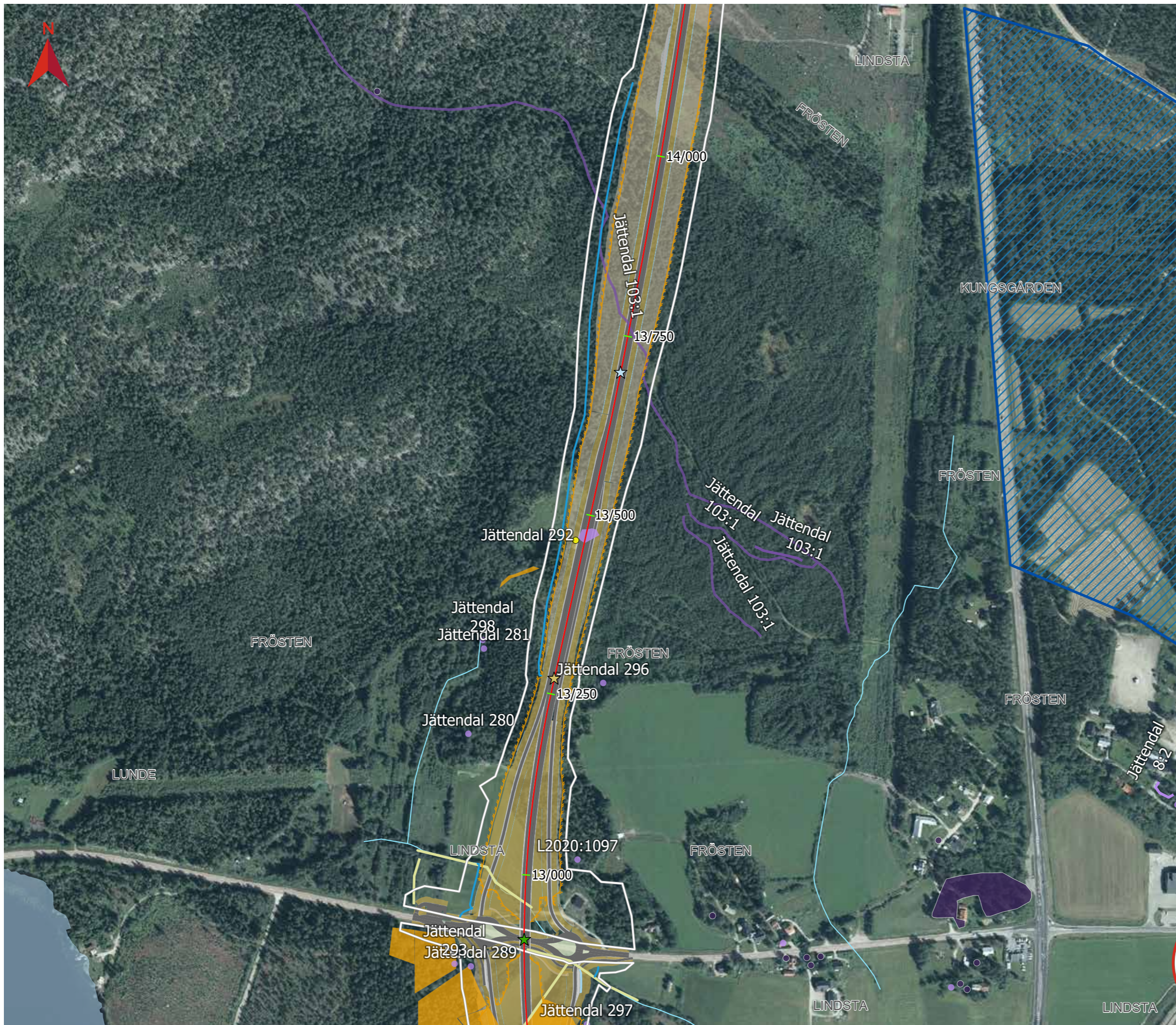


Teckenförklaring

- Ungefärlig gräns för markanspråk
- Vägmitt
- Planerat viltstängsel
- Fornlämning (Fornsök 2020)**
- Fornlämning
- Möjlig fornlämning
- Övrig kulturhistorisk lämning
- Möjlig fornlämning - ej undersökt objekt
- Naturvärdesobjekt NVI**
- Klass 1 Högsta naturvärde
- Klass 2 Högt naturvärde
- Klass 3 Påtagligt naturvärde
- Skogens historia (Skogsstyrelsen)
- Biotopskydd NVI (Enetjärn natur)
- Biotopskydd NVI (Enetjärn natur)
- Generellt biotopskydd (Ecogain)
- Möjlig passage för friluftsliv och vilt
- Torrtrumma för mindre vilt
- Dike för hantering av dagvatten

Översikt

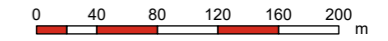




MILJÖVÄRDEN

Bilaga till MKB

Datum: 2021-04-28
Skala (A3): 1:5 000

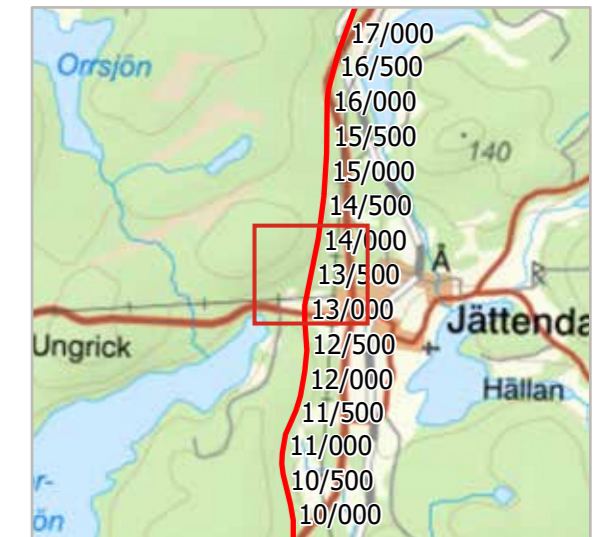


© Lantmäteriet, Geodatasamverkan

Teckenförklaring

- Ungefärlig gräns för markanspråk
- Vägmitt
- Planerat viltstängsel
- Fornlämning (Forsök 2020)**
- Fornlämning
- Möjlig fornlämning
- Övrig kulturhistorisk lämning
- Möjlig fornlämning - ej undersökt objekt
- Naturvärdesobjekt NVI**
- Klass 1 Högsta naturvärde
- Klass 2 Högt naturvärde
- Klass 3 Påtagligt naturvärde
- Skogens historia (Skogsstyrelsen)
- Biotopskydd NVI (Enetjärn natur)
- Biotopskydd NVI (Enetjärn natur)
- Generellt biotopskydd (Ecogain)
- Vattenskyddsområde (LST)
- Möjlig passage för friluftsliv och vilt
- Torrtrumma för mindre vilt
- Trumma med låg vattenföring, kan användas av mindre vilt
- Dike för hantering av dagvatten

Översikt

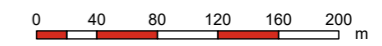




MILJÖVÄRDEN

Bilaga till MKB

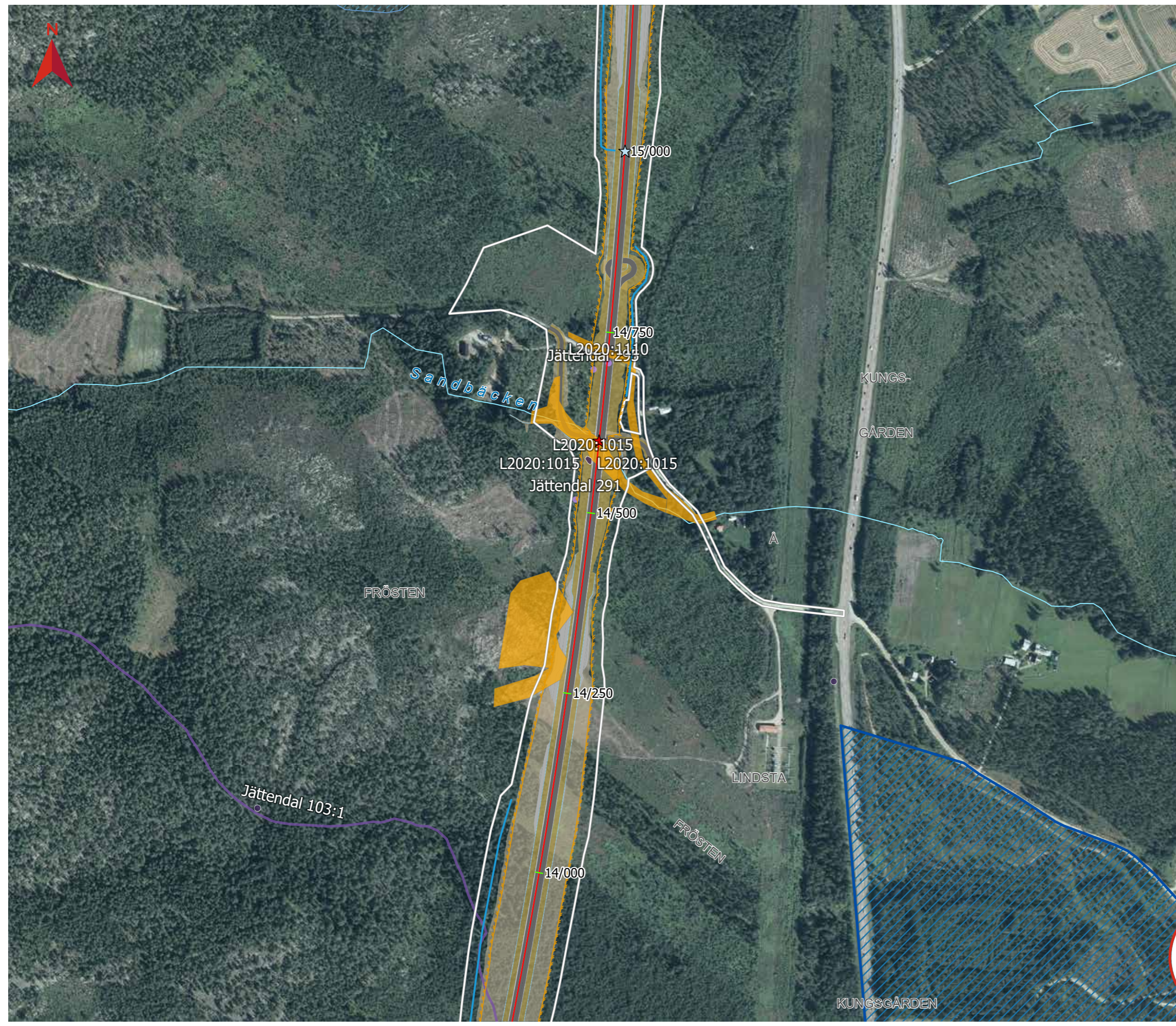
Datum: 2021-04-28
Skala (A3): 1:5 000



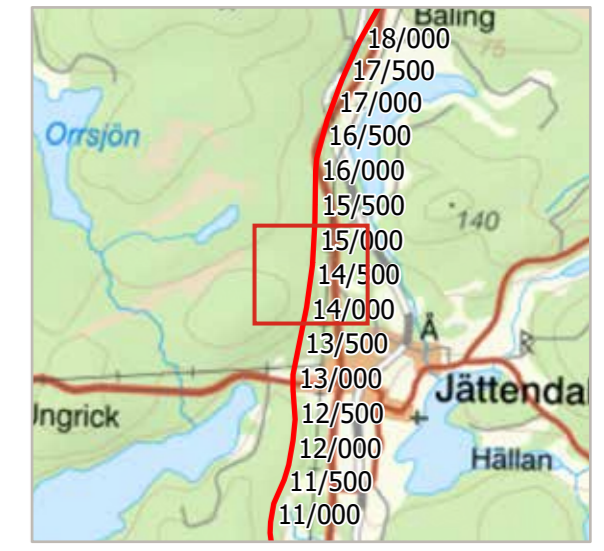
© Lantmäteriet, Geodatasamverkan

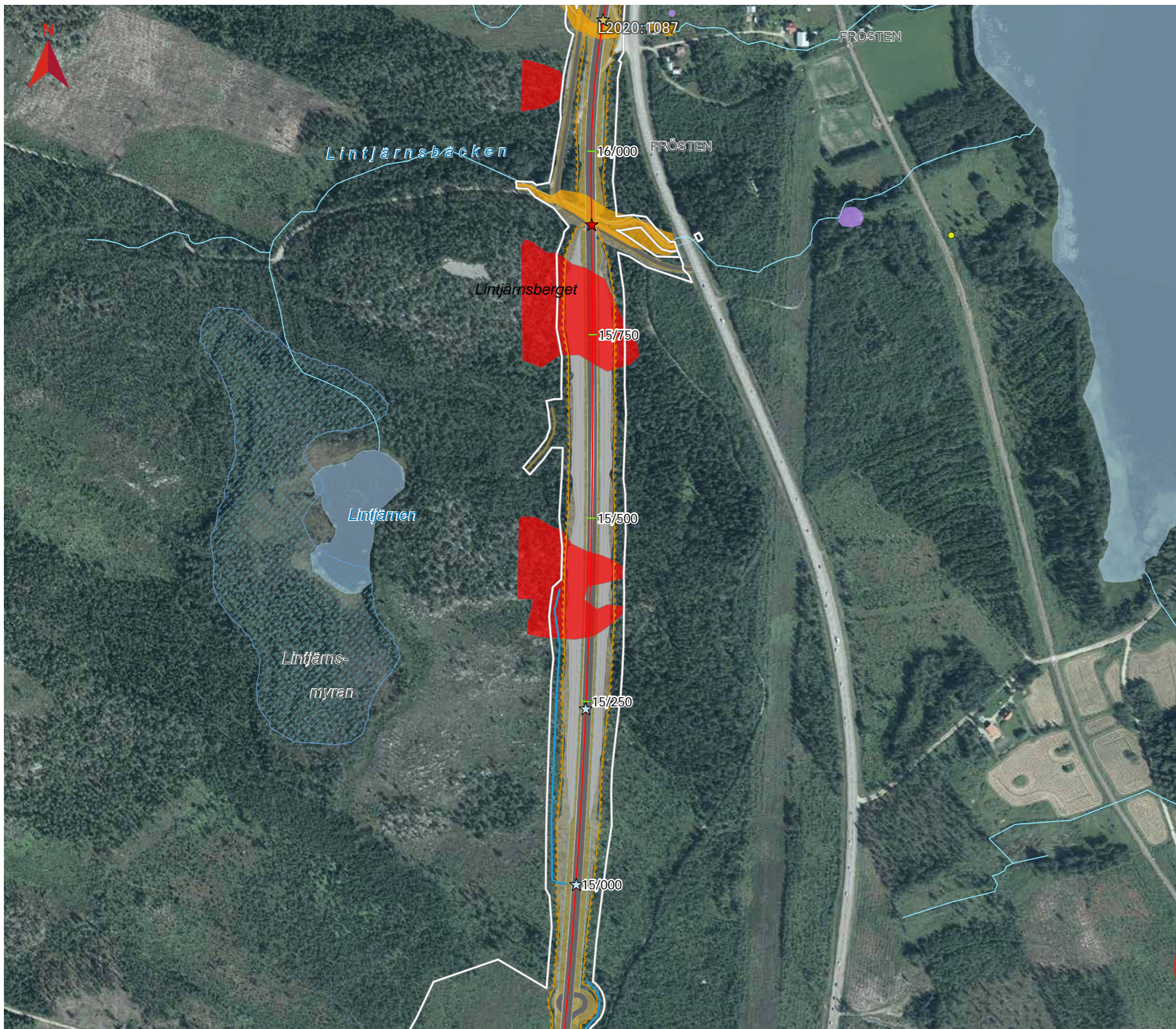
Teckenförklaring

- Ungefärlig gräns för markanspråk
- Vägmitt
- Planerat viltstängsel
- Fornlämning (Forsök 2020)**
- Fornlämning
- Möjlig fornlämning
- Övrig kulturhistorisk lämning
- Möjlig fornlämning - ej undersökt objekt
- Naturvärdesobjekt NVI**
- Klass 1 Högsta naturvärde
- Klass 2 Högt naturvärde
- Klass 3 Påtagligt naturvärde
- Sumpskog (Skogsstyrelsen)
- Vattenskyddsområde (LST)
- Trumma med låg vattenföring, kan användas av mindre vilt
- Viltport
- Dike för hantering av dagvatten



Översikt

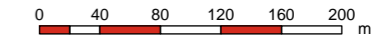




MILJÖVÄRDEN

Bilaga till MKB

Datum: 2021-04-28
Skala (A3): 1:5 000

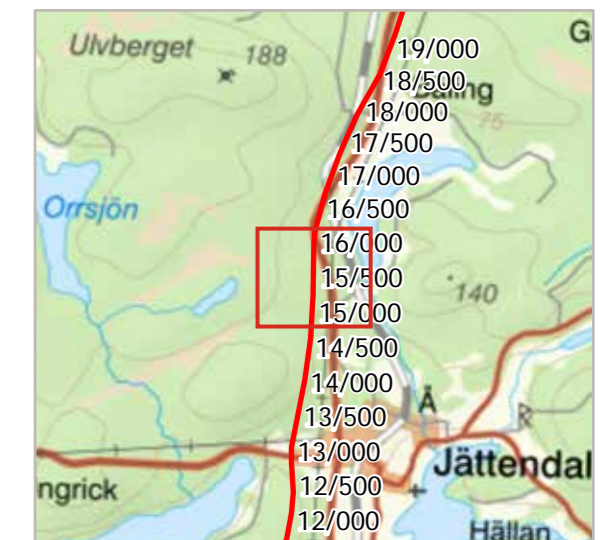


© Lantmäteriet, Geodatasamverkan

Teckenförklaring

- Ungefärlig gräns för markanspråk
- Vägmitt
- Planerat viltstängsel
- Fornlämning (Forsök 2020)**
- Fornlämning
- Möjlig fornlämning
- Övrig kulturhistorisk lämning
- Möjlig fornlämning - ej undersökt objekt
- Naturvärdesobjekt NVI**
- Klass 1 Högsta naturvärde
- Klass 2 Høgt naturvärde
- Klass 3 Påtagligt naturvärde
- Sumpskog (Skogsstyrelsen)
- Skogens historia (Skogsstyrelsen)
- Torrtrumma för mindre vilt
- Trumma med låg vattenföring, kan användas av mindre vilt
- Viltport
- Dike för hantering av dagvatten
- Vall


Översikt



MILJÖVÄRDEN

Bilaga till MKB

Datum: 2021-04-28
Skala (A3): 1:5 000

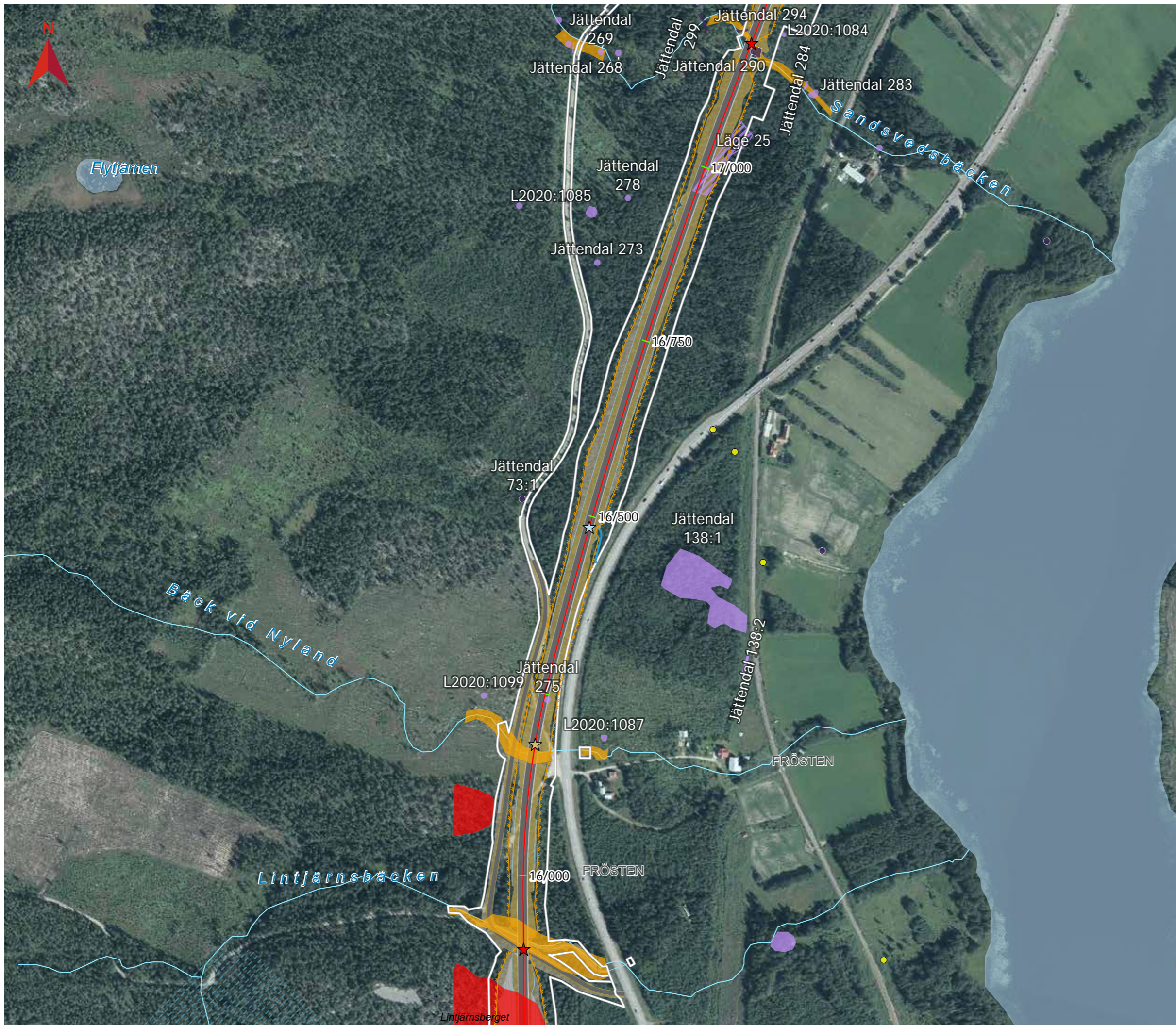
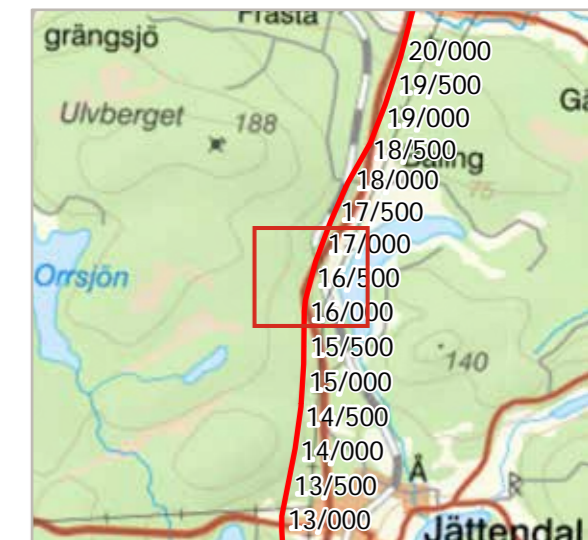


© Lantmäteriet, Geodatasamverkan

Teckenförklaring

- Ungefärlig gräns för markanspråk
- Vägmitt
- Planerat viltstängsel
- Fornlämning (Fornsök 2020)
 - Fornlämning
 - Möjlig fornlämning
 - Övrig kulturhistorisk lämning
 - Möjlig fornlämning - ej undersökt objekt
- Naturvärdesobjekt NVI
 - Klass 1 Högsta naturvärde
 - Klass 2 Högt naturvärde
 - Klass 3 Påtagligt naturvärde
- Skogens historia (Skogsstyrelsen)
- Torrtrumma för mindre vilt
- Trumma med låg vattenföring, kan användas av mindre vilt
- Viltport
- Dike för hantering av dagvatten

Översikt

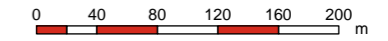




MILJÖVÄRDEN

Bilaga till MKB

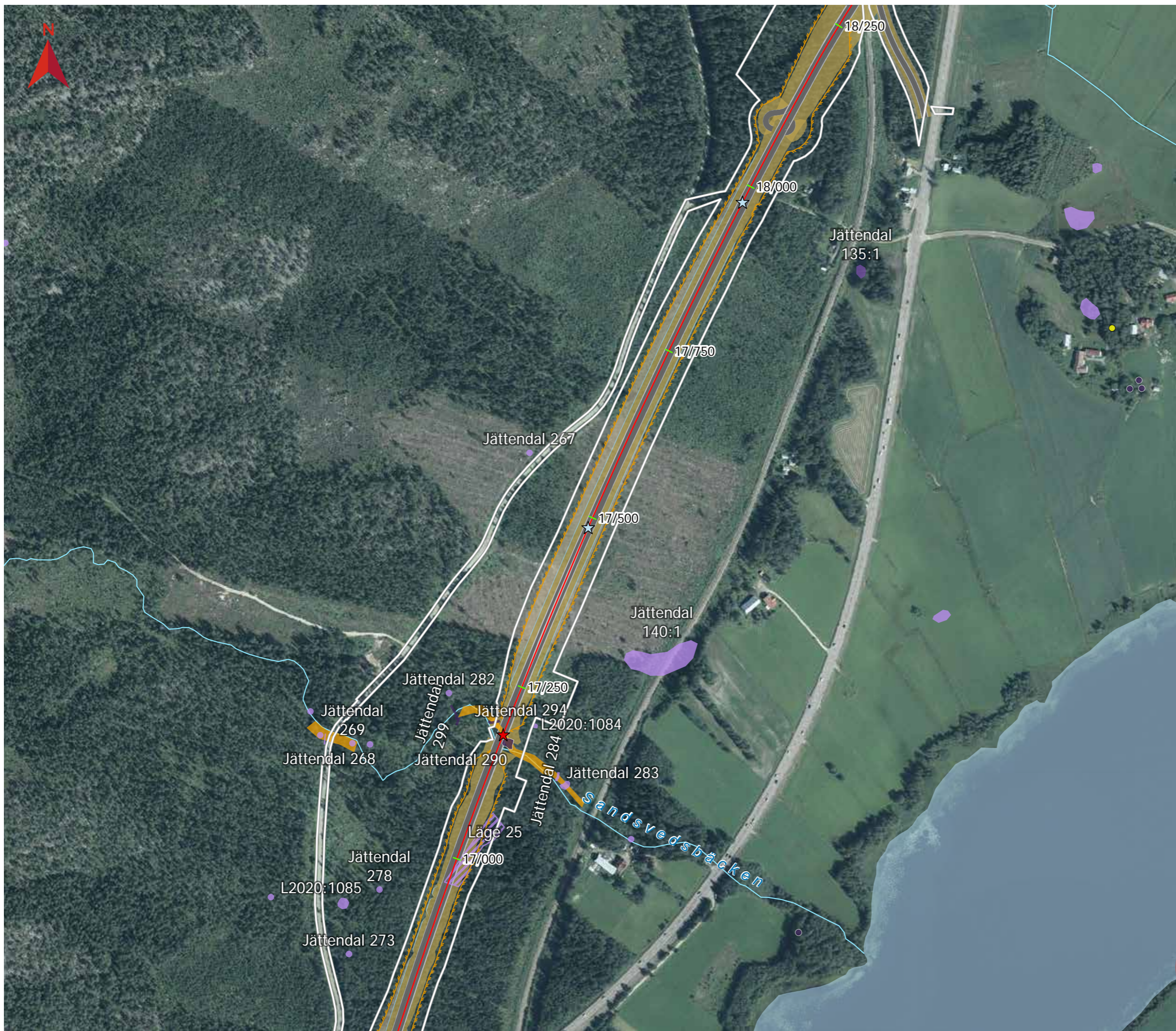
Datum: 2021-04-28
Skala (A3): 1:5 000



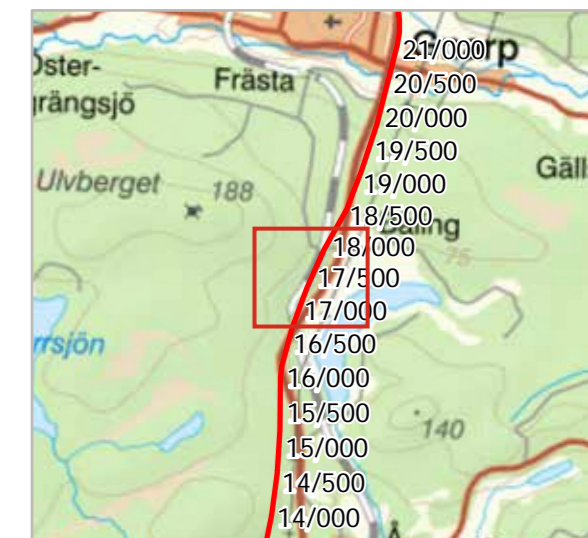
© Lantmäteriet, Geodatasamverkan

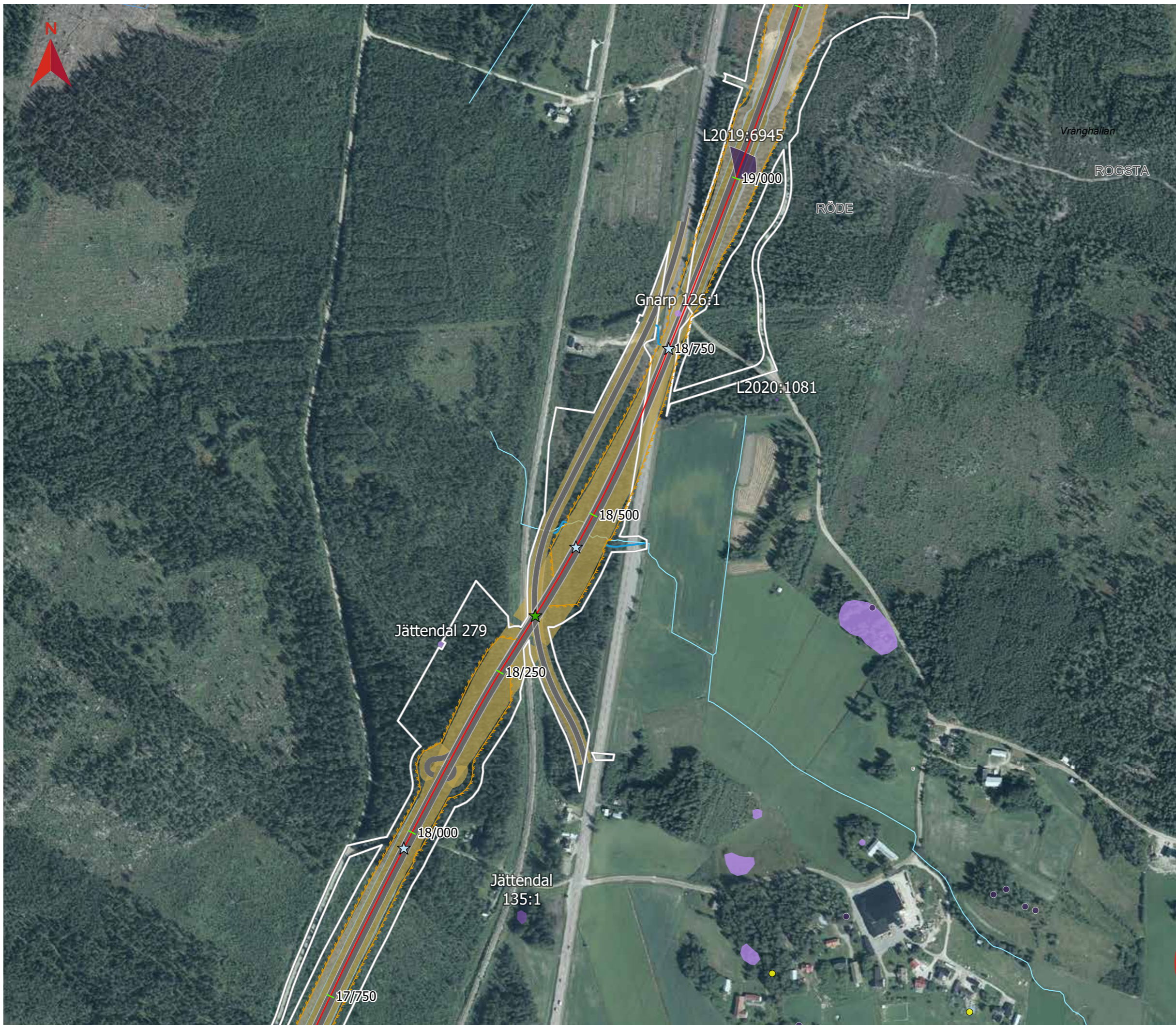
Teckenförklaring

- Ungefärlig gräns för markanspråk
- Vägmitt
- Planerat viltstängsel
- Fornlämning (Forsök 2020)**
- Fornlämning
- Möjlig fornlämning
- Övrig kulturhistorisk lämning
- Möjlig fornlämning - ej undersökt objekt
- Naturvärdesobjekt NVI**
- Klass 1 Högsta naturvärde
- Klass 2 Høgt naturvärde
- Klass 3 Påtagligt naturvärde
- Skogens historia (Skogsstyrelsen)
- Trumma med låg vattenföring, kan användas av mindre vilt
- Viltport



Översikt



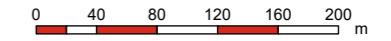


MILJÖVÄRDEN

Bilaga till MKB

Datum: 2021-04-28

Skala (A3): 1:5 000

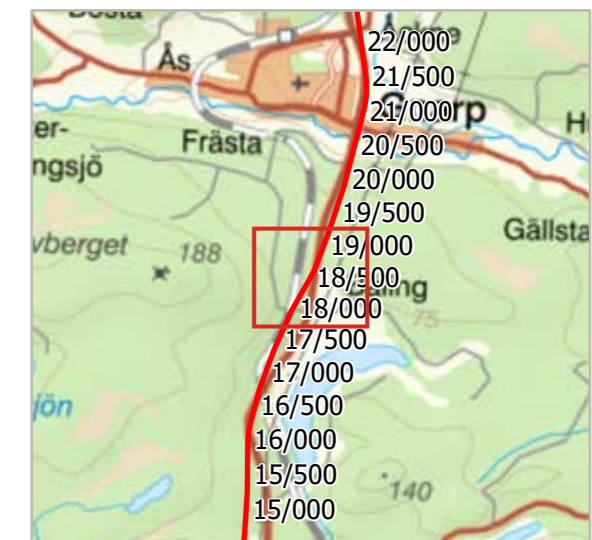


© Lantmäteriet, Geodatasamverkan

Teckenförklaring

- Ungefärlig gräns för markanspråk
- Vägmitt
- Planerat viltstängsel
- Fornlämning (Forsök 2020)**
- Fornlämning
- Möjlig fornlämning
- Övrig kulturhistorisk lämning
- Möjlig fornlämning - ej undersökt objekt
- Naturvärdesobjekt NVI**
- Klass 1 Högsta naturvärde
- Klass 2 Högt naturvärde
- Klass 3 Påtagligt naturvärde
- Sumpskog (Skogsstyrelsen)
- Skogens historia (Skogsstyrelsen)
- Möjlig passage för friluftsliv och vilt
- Trumma med låg vattenföring, kan användas av mindre vilt
- Dike för hantering av dagvatten

Översikt





GNARPS
PRÄSTGÅRD

Prästmyroma

Gnarp 126:1

L2019:6945

19/000

RÖDE

L2020:1083

19/250

19/500

19/750

20/000

Vrånghällan

ROGSTA

MILJÖVÄRDEN

Bilaga till MKB

Datum: 2021-04-28

Skala (A3): 1:5 000

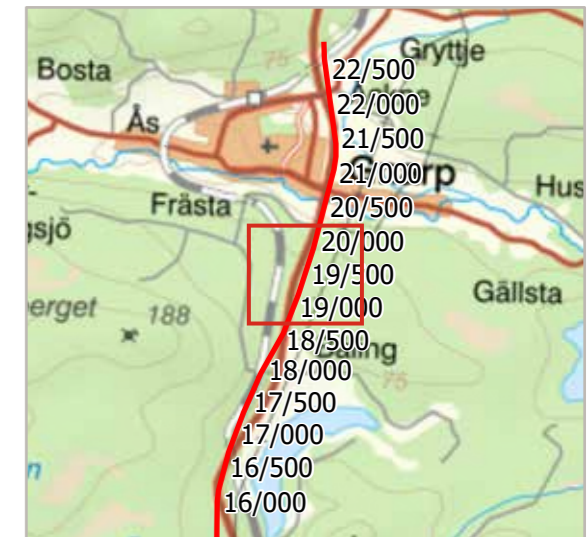


© Lantmäteriet, Geodatasamverkan

Teckenförklaring

- Ungefärlig gräns för markanspråk
- Vägmitt
- Planerat viltstängsel
- Fornlämning (Fornsök 2020)**
- Fornlämning
- Möjlig fornlämning
- Övrig kulturhistorisk lämning
- Möjlig fornlämning - ej undersökt objekt
- Naturvärdesobjekt NVI**
- Klass 1 Högsta naturvärde
- Klass 2 Högt naturvärde
- Klass 3 Påtagligt naturvärde
- Sumpskog (Skogsstyrelsen)
- Torrtrumma för mindre vilt
- Trumma med låg vattenföring, kan användas av mindre vilt
- Dike för hantering av dagvatten

Översikt

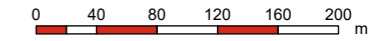


MILJÖVÄRDEN

Bilaga till MKB

Datum: 2021-04-28

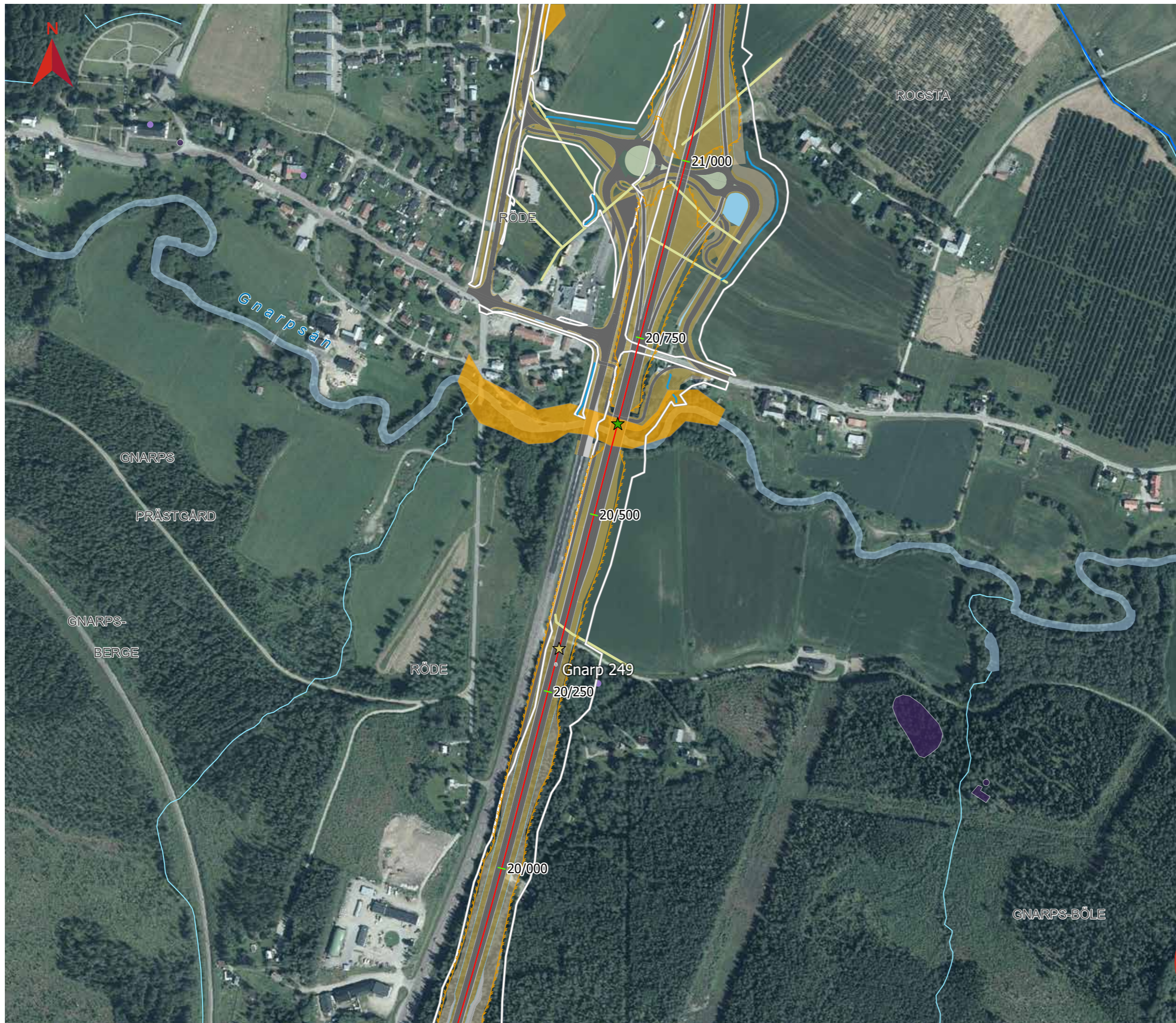
Skala (A3): 1:5 000



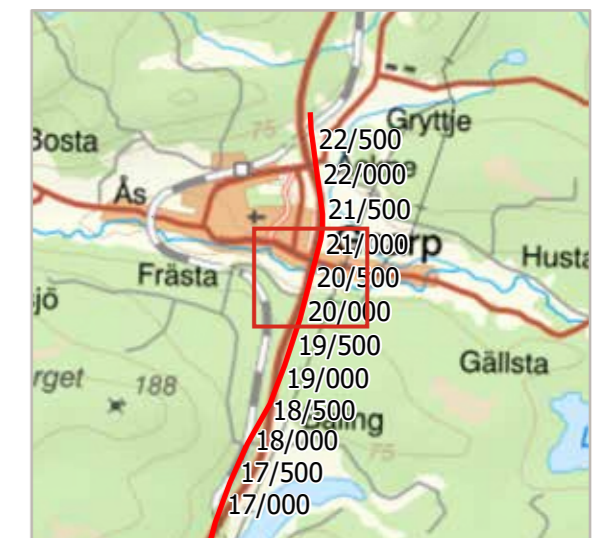
© Lantmäteriet, Geodatasamverkan

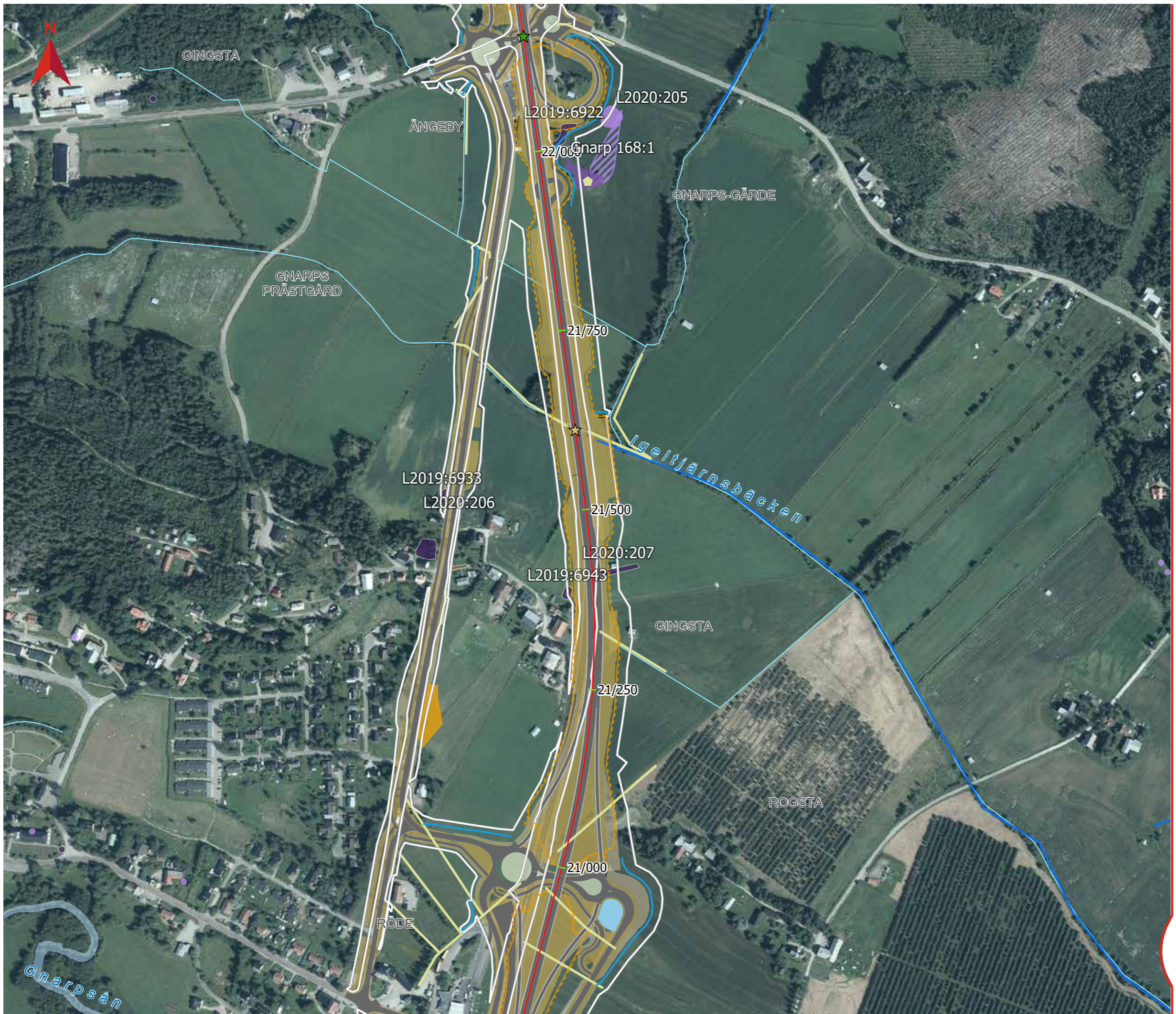
Teckenförklaring

- Ungefärlig gräns för markanspråk
- Vägmitt
- Planerat viltstängsel
- Fornlämning (Forsök 2020)
 - Fornlämning
 - Möjlig fornlämning
 - Övrig kulturhistorisk lämning
 - Möjlig fornlämning - ej undersökt objekt
- Naturvärdesobjekt NVI
 - Klass 1 Högsta naturvärde
 - Klass 2 Högt naturvärde
 - Klass 3 Påtagligt naturvärde
- Biotopskydd NVI (Enetjärn natur)
- Markavvattningsföretag (LST 2017)
- Möjlig passage för friluftsliv och vilt
- Torrtrumma för mindre vilt
- Dike för hantering av dagvatten
- Reningsdamm för hantering av dagvatten



Översikt





MILJÖVÄRDEN

Bilaga till MKB

Datum: 2021-04-28
Skala (A3): 1:5 000

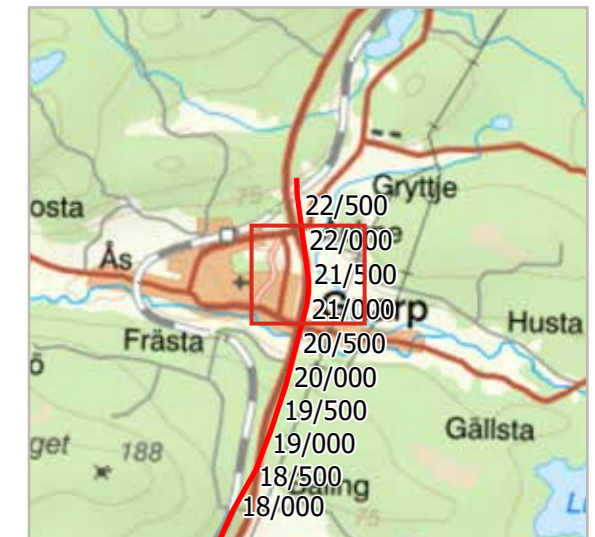


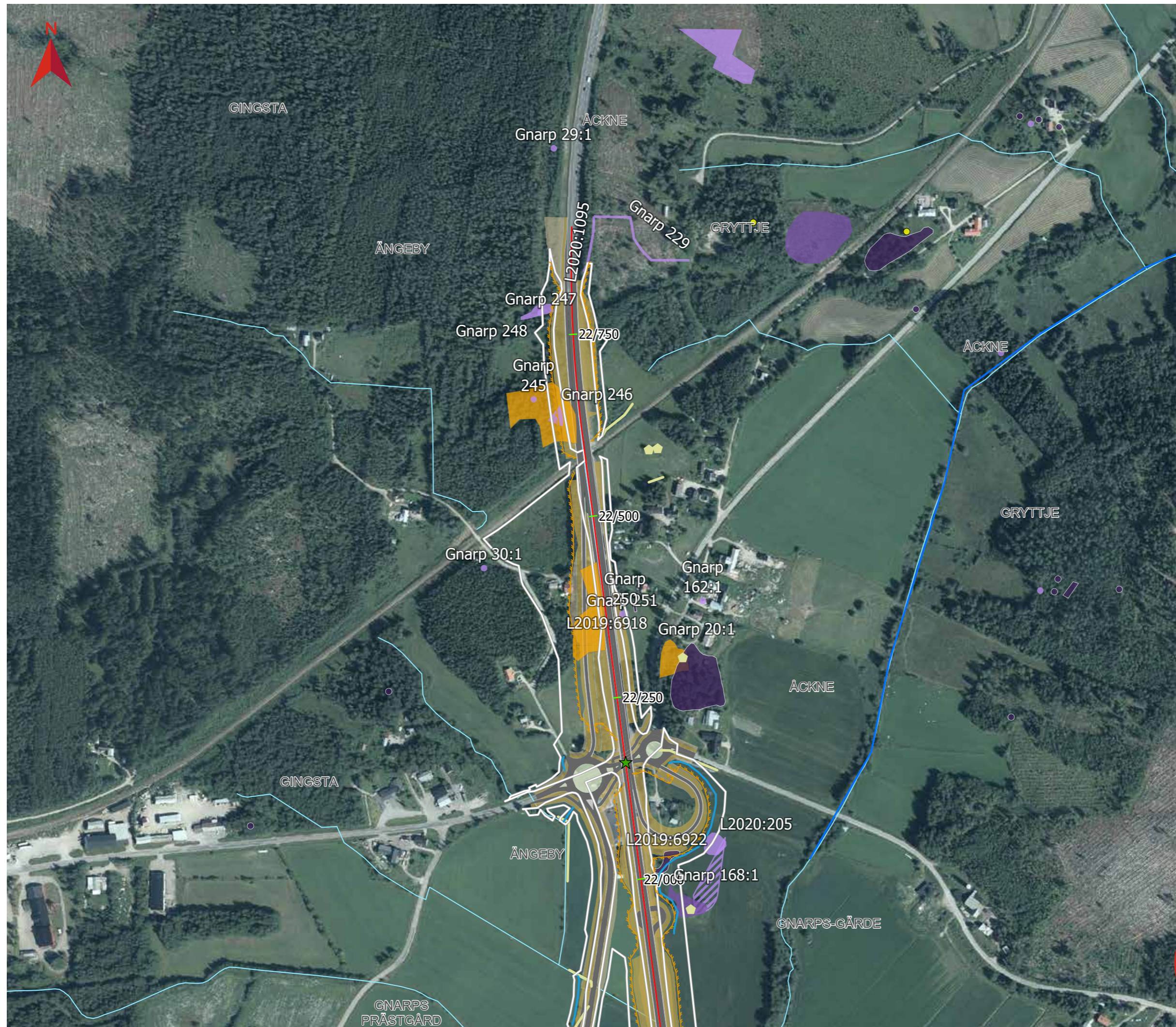
© Lantmäteriet, Geodatasamverkan

Teckenförklaring

- Ungefärlig gräns för markanspråk
- Vägmitt
- Planerat viltstängsel
- Fornlämning (Forsök 2020)**
- Fornlämning
- Möjlig fornlämning
- Övrig kulturhistorisk lämning
- Möjlig fornlämning - ej undersökt objekt
- Naturvärdesobjekt NVI**
- Klass 1 Högsta naturvärde
- Klass 2 Högt naturvärde
- Klass 3 Påtagligt naturvärde
- Biotopskydd NVI (Enetjärn natur)
- Biotopskydd NVI (Enetjärn natur)
- Markavvattningsföretag (LST 2017)
- Möjlig passage för friluftsliv och vilt
- Torrtrumma för mindre vilt
- Dike för hantering av dagvatten
- Reningsdamm för hantering av dagvatten

Översikt

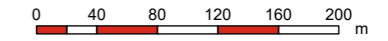




MILJÖVÄRDEN

Bilaga till MKB

Datum: 2021-04-28
Skala (A3): 1:5 000



© Lantmäteriet, Geodatasamverkan

Teckenförklaring

- Ungefärlig gräns för markanspråk
- Vägmitt
- Planerat viltstängsel
- Fornlämning (Forsök 2020)**
- Fornlämning
- Möjlig fornlämning
- Övrig kulturhistorisk lämning
- Möjlig fornlämning - ej undersökt objekt
- Naturvärdesobjekt NVI**
- Klass 1 Högsta naturvärde
- Klass 2 Högt naturvärde
- Klass 3 Påtagligt naturvärde
- Skogens historia (Skogsstyrelsen)
- Biotopskydd NVI (Enetjärn natur)
- Biotopskydd NVI (Enetjärn natur)
- Markavvattningsföretag (LST 2017)
- Möjlig passage för friluftsliv och vilt
- Dike för hantering av dagvatten

Översikt

