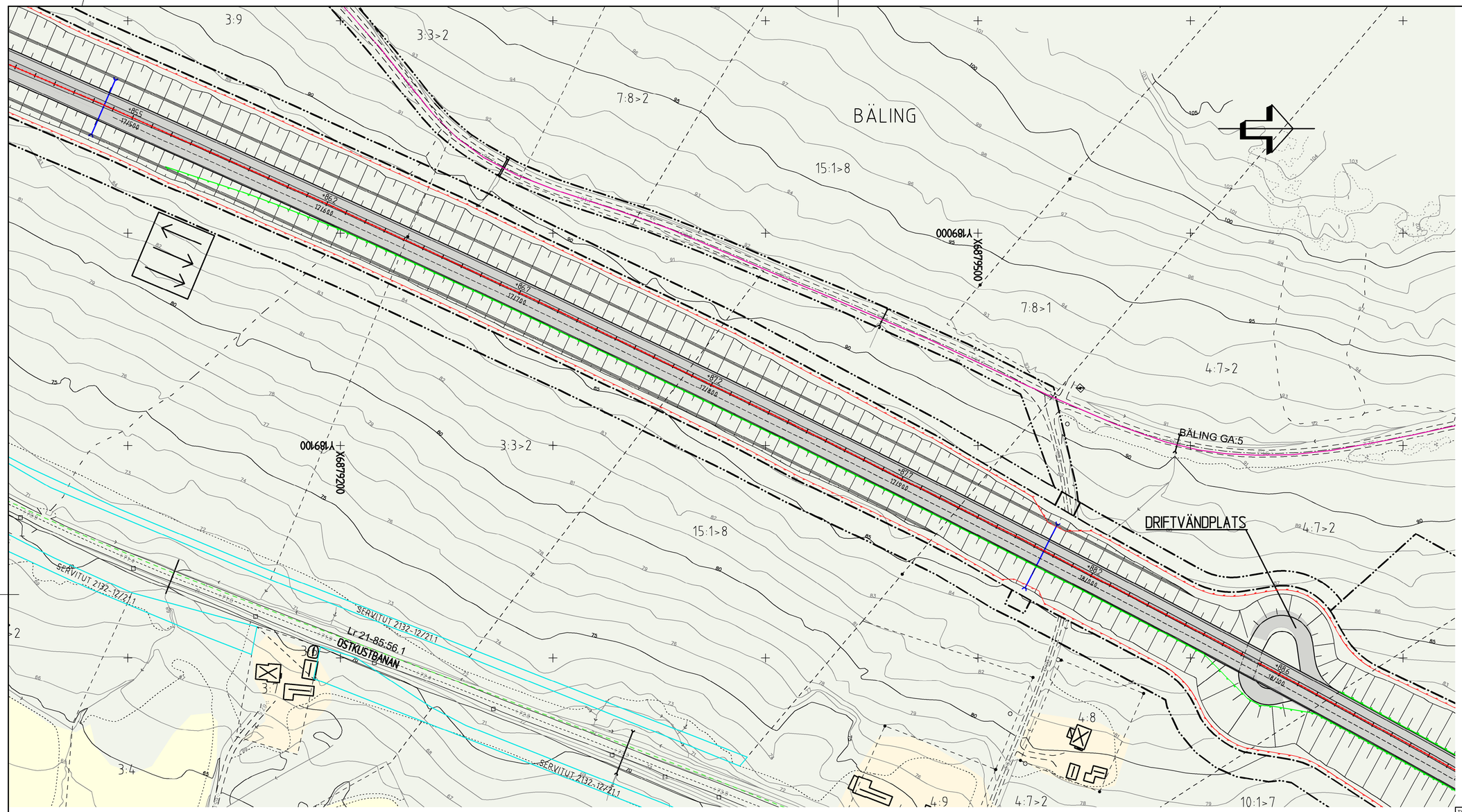

MARKSLAG

- VATTEN
- ÅKERMARK
- ANNAN ÖPPEN MARK
- LÖVSKOG
- BARR - OCH BLANDSKOG

VÄG

- Y/YYY / +XX X — NY VÄG MED LÄNGDMÄTNINGSSTRECK OCH HÖJDSÄTTNING. SKRAFFERING FÖR KÖRBANA OCH VÄGREN
- VÄGKANT, VÄG
- VÄGKANT, GÅNG OCH CYKELVÄG
- VÄGKANT, VÄG MED KANTSTEN
- KÖRFÄLTSLINJE
- VÄGREN
- VÄGSLÄNT
- BRO
- FÖRESLAGEN ENSKILD VÄG

VÄGUTRUSTNING

- MITTRÄCKE
- SIDORÄCKE V/H
- VILTSTÄNGSEL
- BULLERSKÄRM

ÖVRIGA BETECKNINGAR PÅ ILLUSTRATIONSKARTAN

- 1:12 — FASTIGHETSGRÄNS OCH FASTIGHETSBETCKNING
- RÖDE — TRAKTGRÄNS OCH TRAKTNAMN
- Lr 21-95:313.1 — LEDNINGSRÄTT OCH BETECKNING
- GNARPS-BERGE GA:6 — GEMENSAMHETSANLÄGGNING OCH BETECKNING
- SERVITUT 2132-12/21.1 — SERVITUT OCH BETECKNING
- 70 — HÖJDKURVA 5M
- 69 — HÖJDKURVA 1M
- GRÄNS NATURRESERVAT
- ÄGOSLAGSGRÄNS
- STIG
- VÄGKANT, BEFINTLIGA VÄGAR
- DIKE MED FLÖDESRIKTNINGSPIL
- SANKMARK
- BLOCKIG MARK
- BERG I DAGEN
- KÖRFÄLTSINDELNING

AVVATTNING

- NY TRUMMA
- RIKTNINGSPIL FÖR VATTEN
- DAGVATTENLEDNING
- RÄNNSTENSBRUNN
- TILLSYNSBRUNN, DAGVATTEN
- KUPOLSIL, DAGVATTEN
- YTA FÖR DAGVATTENHANTERING

GRÄNSER

- GRÄNS FÖR VÄGOMRÅDE
- AVGRÄNSNING MELLAN OLIKA TYPER AV MARKANSPRÅK
- BEFINTLIG VÄGOMRÅDE
- VÄGANSLUTNING TILL BEFINTLIG ALLMÄN VÄG SOM STÄNGS GENOM SÄRSKILT BESLUT

KOORDINATSYSTEM

SYSTEM I PLAN: SWEREF 99 16 30
SYSTEM I HÖJD: RH 2000
FASTIGHETSKARTA DATERAD 2021-05-04

LOKALISERING

NORDANSTIGS KOMMUN
GÄVLEBORGS LÄN

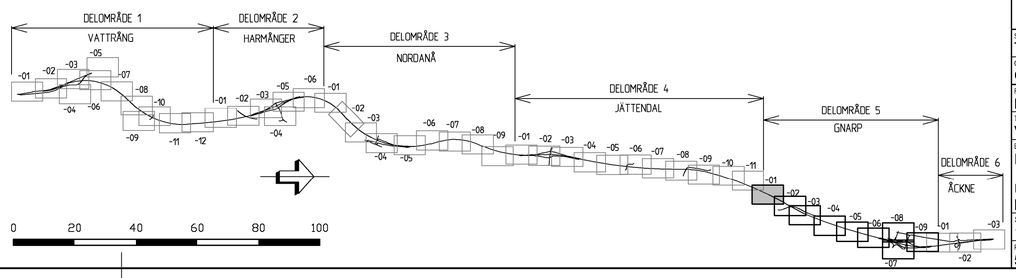

TYP AV PLAN	VÄGPLAN
GRANSKNINGSSTATUS / SYFTE	FÖR GRANSKNING
HANDLINGSTYP	GRANSKNINGSHANDLING
DATUM	2021-06-21
LEVERANS / ÄNDRINGS-PM	
OBJEKT	E4 KONGBERGET-GNARP
DELOMRÅDE / BANDEL	5 GNARP
ANLÄGGNINGSDEL	E4
OBJEKTNUMMER / KM	83155191
KONSTRUKTIONSNUMMER	
BESTÄLLARE	TRAFIKVERKET
LEVERANTÖR	RAMBÖLL
SKAPAD AV	T LENSTRÖMER
UPPDRAGSNUMMER	1320017421
GODKÄND AV	O JANSSON
AVDELNING	SHB
RITNINGSTYP	PLANRITNING
TEKNIKOMRÅDE / INNEHÅLL	VÄGUTFORMNING OCH TRAFIK
BESKRIVNING	ILLUSTRATIONSPLAN UTFORMNING AV PLANFÖRSLAG KM 17/500 - 18/000
SKALA	1:1000 1:1000
FORMAT	A1
FÖRVALTNINGSNUMMER	
RITNINGSNUMMER	5 01 T 05 01
BLAD	
NÄSTA BLAD	
BET	

View: PLOT1, Drawing: D:\Sdrl\Sby\205\1320017421\3_Teknik\T\Ritlar\5001T0501, Drawn by: TLRBNS, 2021-06-08 07.02

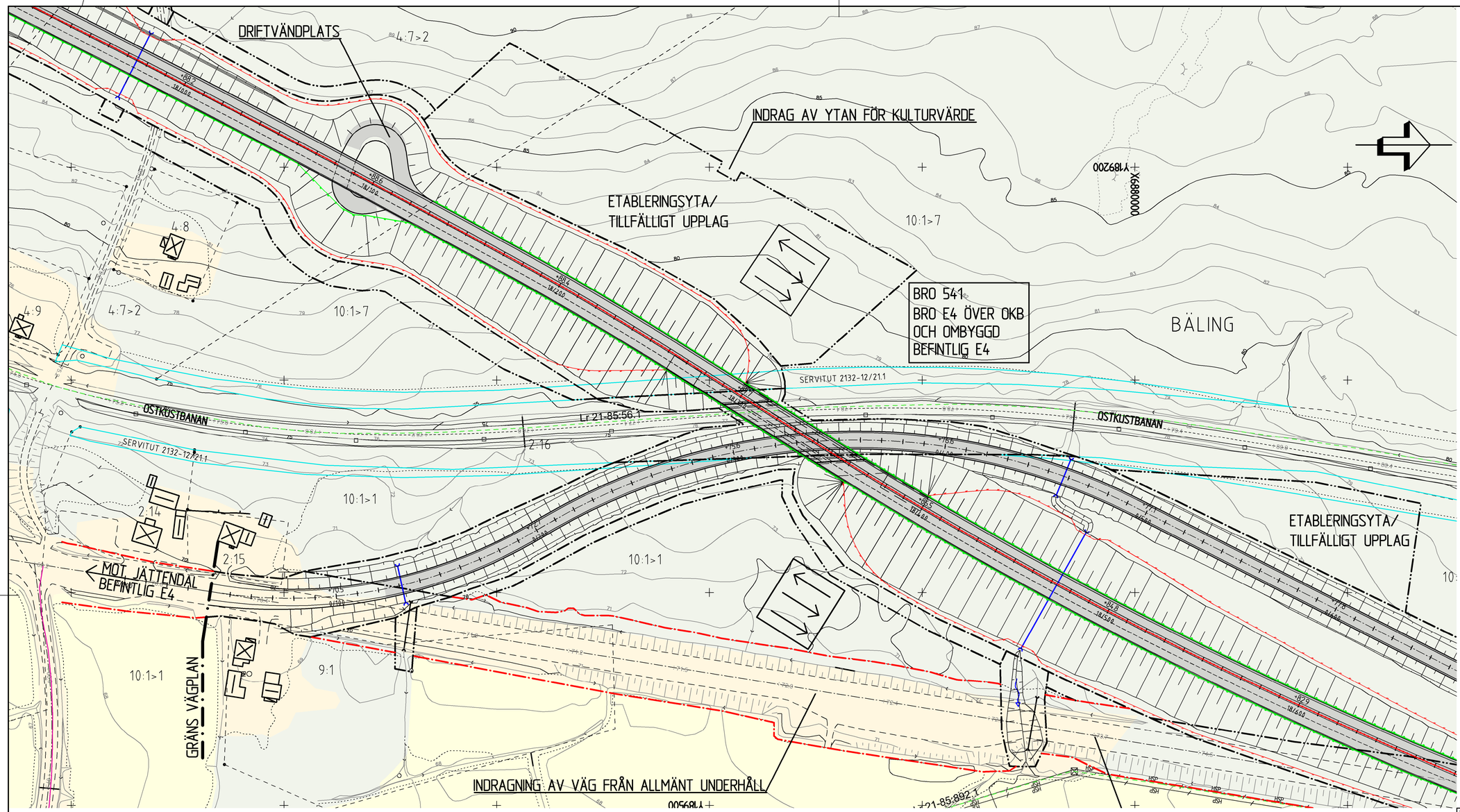

MARKSLAG

VATTEN
ÅKERMARK
ANNAN ÖPPEN MARK
LÖVSKOG
BARR - OCH BLANDSKOG

VÄG

Y/YYY — NY VÄG MED LÄNGDMÄTNINGSSTRECK OCH HÖJDSÄTTNING. SKRAFFERING FÖR KÖRBANA OCH VÄGREN
+XX.X — VÄGKANT, VÄG
VÄGKANT, GÅNG OCH CYKELVÄG
VÄGKANT, VÄG MED KANTSTEN
KÖRFÄLTSLINJE
VÄGREN
VÄGSLÄNT
BRO
FÖRESLAGEN ENSKILD VÄG

VÄGUTRUSTNING

MITTRÄCKE
SIDORÄCKE V/H
VILTSTÄNGSEL
BULLERSKÄRM

ÖVRIGA BETECKNINGAR PÅ ILLUSTRATIONSKARTAN

1:12 — FASTIGHETSGRÄNS OCH FASTIGHETSBETCKNING
RÖDE — TRAKTGRÄNS OCH TRAKTNAMN
Lr 21-95:313.1 — LEDNINGSRÄTT OCH BETECKNING
GNARPS-BERGE GA:6 — GEMENSAMHETSANLÄGGNING OCH BETECKNING
SERVITUT 2132-12/21.1 — SERVITUT OCH BETECKNING
70 — HÖJDKURVA 5M
69 — HÖJDKURVA 1M
GRÄNS NATURRESERVAT
ÄGOSLAGSGRÄNS
STIG
VÄGKANT, BEFINTLIGA VÄGAR
DIKE MED FLÖDESRIKTNINGSPIL
SANKMARK
BLOCKIG MARK
BERG I DAGEN
KÖRFÄLTSINDELNING

AVVATTNING

NY TRUMMA
RIKTNINGSPIL FÖR VATTEN
DAGVATTENLEDNING
RÄNNSTENSBRUNN
TILLSYNSBRUNN, DAGVATTEN
KUPOLSIL, DAGVATTEN
YTA FÖR DAGVATTENHANTERING

GRÄNSER

GRÄNS FÖR VÄGOMRÅDE
AVGRÄNSNING MELLAN OLIKA TYPER AV MARKANSPRÅK
BEFINTLIG VÄGOMRÅDE
VÄGANSLUTNING TILL BEFINTLIG ALLMÄN VÄG SOM STÄNGS GENOM SÄRSKILT BESLUT

KOORDINATSYSTEM

SYSTEM I PLAN: SWEREF 99 16 30
SYSTEM I HÖJD: RH 2000
FASTIGHETSKARTA DATERAD 2021-05-04

LOKALISERING

NORDANSTIGS KOMMUN
GÄVLEBORGS LÄN

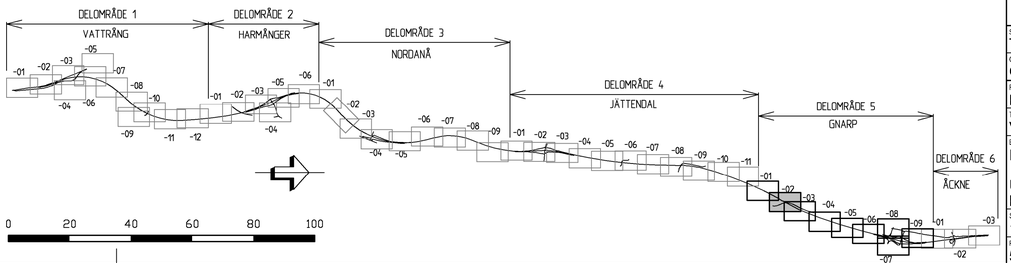

TYP AV PLAN	VÄGPLAN
GRANSKNINGSSTATUS / SYFTE	FÖR GRANSKNING
HANDLINGSTYP	GRANSKNINGSHANDLING
DATUM	2021-06-21
LEVERANS / ÄNDRINGS-PM	
OBJEKT	E4 KONGBERGET-GNARP
DELOMRÅDE / BANDEL	5 GNARP
ANLÄGGNINGSDEL	E4
OBJEKTNUMMER / KM	83155191
KONSTRUKTIONSNUMMER	
BESTÄLLARE	TRAFIKVERKET
LEVERANTÖR	RAMBOLL
SKAPAD AV	T LENSTRÖMER
UPPDRAGSNUMMER	1320017421
GODKÄND AV	O JANSSON
AVDELNING	SHB
RITNINGSTYP	PLANRITNING
TEKNIKOMRÅDE / INNEHÅLL	VÄGUTFORMNING OCH TRAFIK
BESKRIVNING	ILLUSTRATIONSPLAN UTFORMNING AV PLANFÖRSLAG KM 18/000 - 18/500
SKALA	1:1000 1:1000
FORMAT	A1
FÖRVALTNINGSNUMMER	
RITNINGSNUMMER	5 01 T 05 02
BLAD	
NÄSTA BLAD	
BET	

View: PLOT1, Drawing: D:\SA11\Sby\20\S\1320017421\3_Teknik\T\Ritbel\501T0502, Drawn by: TLRBNS, 2021-06-08 07:03

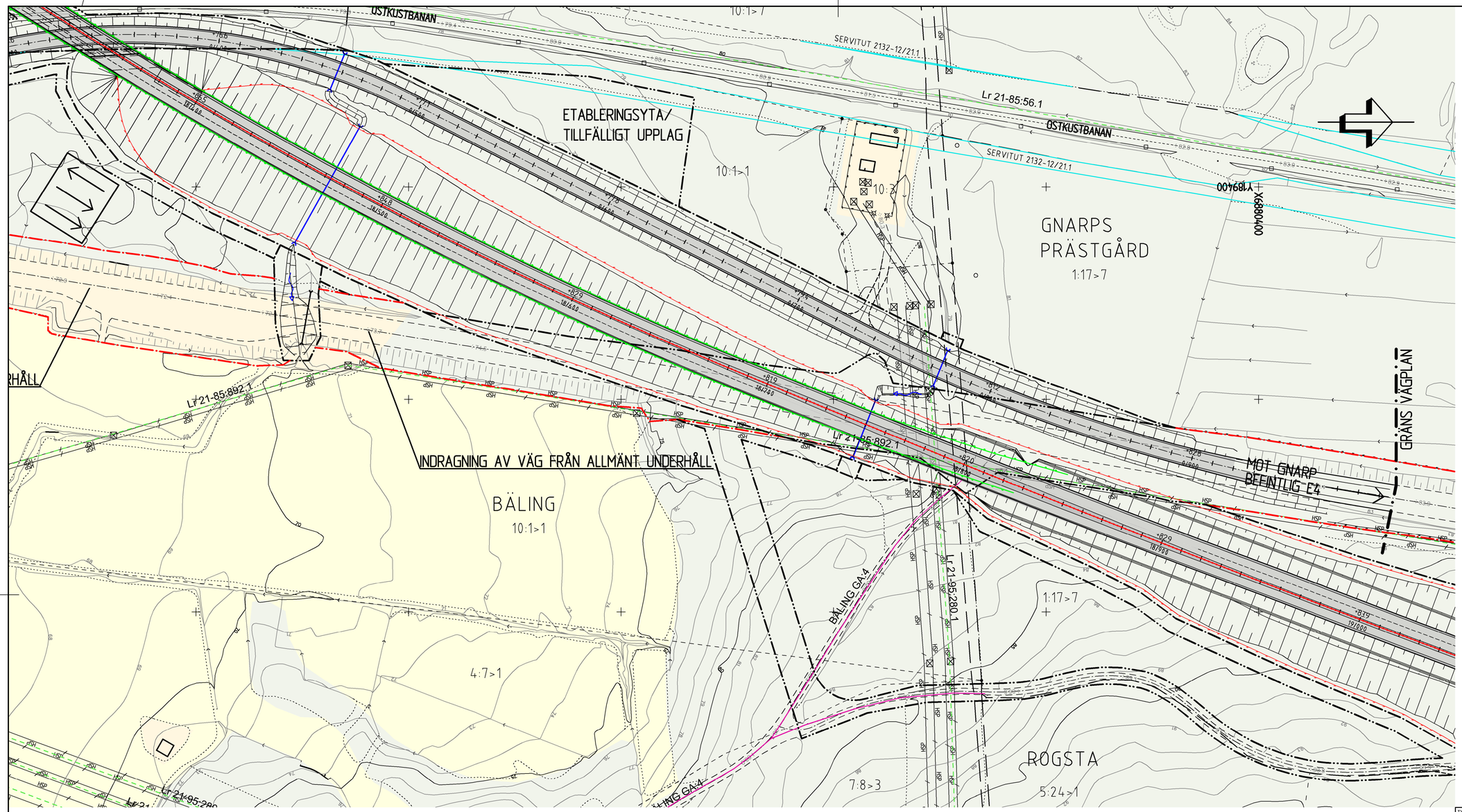

MARKSLAG

- VATTEN
- ÅKERMARK
- ANNAN ÖPPEN MARK
- LÖVSKOG
- BARR - OCH BLANDSKOG

VÄG

- Y/YYY — NY VÄG MED LÄNGDMÄTNINGSSTRECK OCH HÖJDSÄTTNING. SKRAFFERING FÖR KÖRBANA OCH VÄGREN
- +XX.X — VÄGKANT, VÄG
- VÄGKANT, GÅNG OCH CYKELVÄG
- VÄGKANT, VÄG MED KANTSTEN
- KÖRFÄLTSLINJE
- VÄGREN
- VÄGSLÄNT
- BRO
- FÖRESLAGEN ENSKILD VÄG

VÄGUTRUSTNING

- MITTRÄCKE
- SIDORÄCKE V/H
- VILTSTÄNGSEL
- BULLERSKÄRM

ÖVRIGA BETECKNINGAR PÅ ILLUSTRATIONSKARTAN

- 1:12 — FASTIGHETSGRÄNS OCH FASTIGHETSBETECKNING
- RÖDE — TRAKTGRÄNS OCH TRAKTNAMN
- Lr 21-95:313.1 — LEDNINGSRÄTT OCH BETECKNING
- GNARPS-BERGE GA:6 — GEMENSAMHETSANLÄGGNING OCH BETECKNING
- SERVITUT 2132-12/21.1 — SERVITUT OCH BETECKNING
- 70 — HÖJDKURVA 5M
- 69 — HÖJDKURVA 1M
- GRÄNS NATURRESERVAT
- ÄGOSLAGSGRÄNS
- STIG
- VÄGKANT, BEFINTLIGA VÄGAR
- DIKE MED FLÖDESRIKTNINGSPIL
- SANKMARK
- BLOCKIG MARK
- BERG I DAGEN
- KÖRFÄLTSINDELNING

AVVATTNING

- NY TRUMMA
- RIKTNINGSPIL FÖR VATTEN
- DAGVATTENLEDNING
- RÄNNSTENSBRUNN
- TILLSYNSBRUNN, DAGVATTEN
- KUPOLSIL, DAGVATTEN
- YTA FÖR DAGVATTENHANTERING

GRÄNSER

- GRÄNS FÖR VÄGOMRÅDE
- AVGRÄNSNING MELLAN OLIKA TYPER AV MARKANSPRÅK
- BEFINTLIG VÄGOMRÅDE
- VÄGANSLUTNING TILL BEFINTLIG ALLMÄN VÄG SOM STÄNGS GENOM SÄRSKILT BESLUT

KOORDINATSYSTEM

SYSTEM I PLAN: SWEREF 99 16 30
SYSTEM I HÖJD: RH 2000
FASTIGHETSKARTA DATERAD 2021-05-04

LOKALISERING

NORDANSTIGS KOMMUN
GÄVLEBORGS LÄN

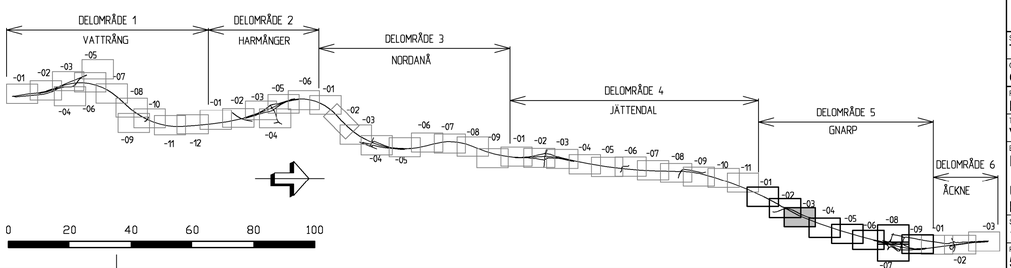

TYP AV PLAN	VÄGPLAN
GRANSKNINGSSTATUS / SYFTE	FÖR GRANSKNING
HANDLINGSTYP	GRANSKNINGSHANDLING
DATUM	2021-06-21
LEVERANS / ÄNDRINGS-PM	
OBJEKT	E4 KONGBERGET-GNARP
DELOMRÅDE / BANDEL	5 GNARP
ANLÄGGNINGSDEL	E4
OBJEKTNUMMER / KM	83155191
KONSTRUKTIONSNUMMER	
BESTÄLLARE	TRAFIKVERKET
LEVERANTÖR	RAMBOLL
SKAPAD AV	T LENSTRÖMER
UPPDRAGSNUMMER	1320017421
GODKÄND AV	O JANSSON
AVDELNING	SHB
RITNINGSTYP	PLANRITNING
TEKNIKOMRÅDE / INNEHÅLL	VÄGUTFORMNING OCH TRAFIK
BESKRIVNING	ILLUSTRATIONSPLAN UTFORMNING AV PLANFÖRSLAG KM 18/500 - 19/000
SKALA	1:1000 1:1000
FORMAT	A1
FÖRVALTNINGSNUMMER	
RITNINGSNUMMER	5 01 T 05 03
BLAD	
NÄSTA BLAD	
BET	

View: PLOT1, Drawing: O:\Sdl1\Sby\X2015\1320017421\3_Teknik\1_Ritset\50110503, Drawn by: TLRBNS, 2021-06-08 07:04

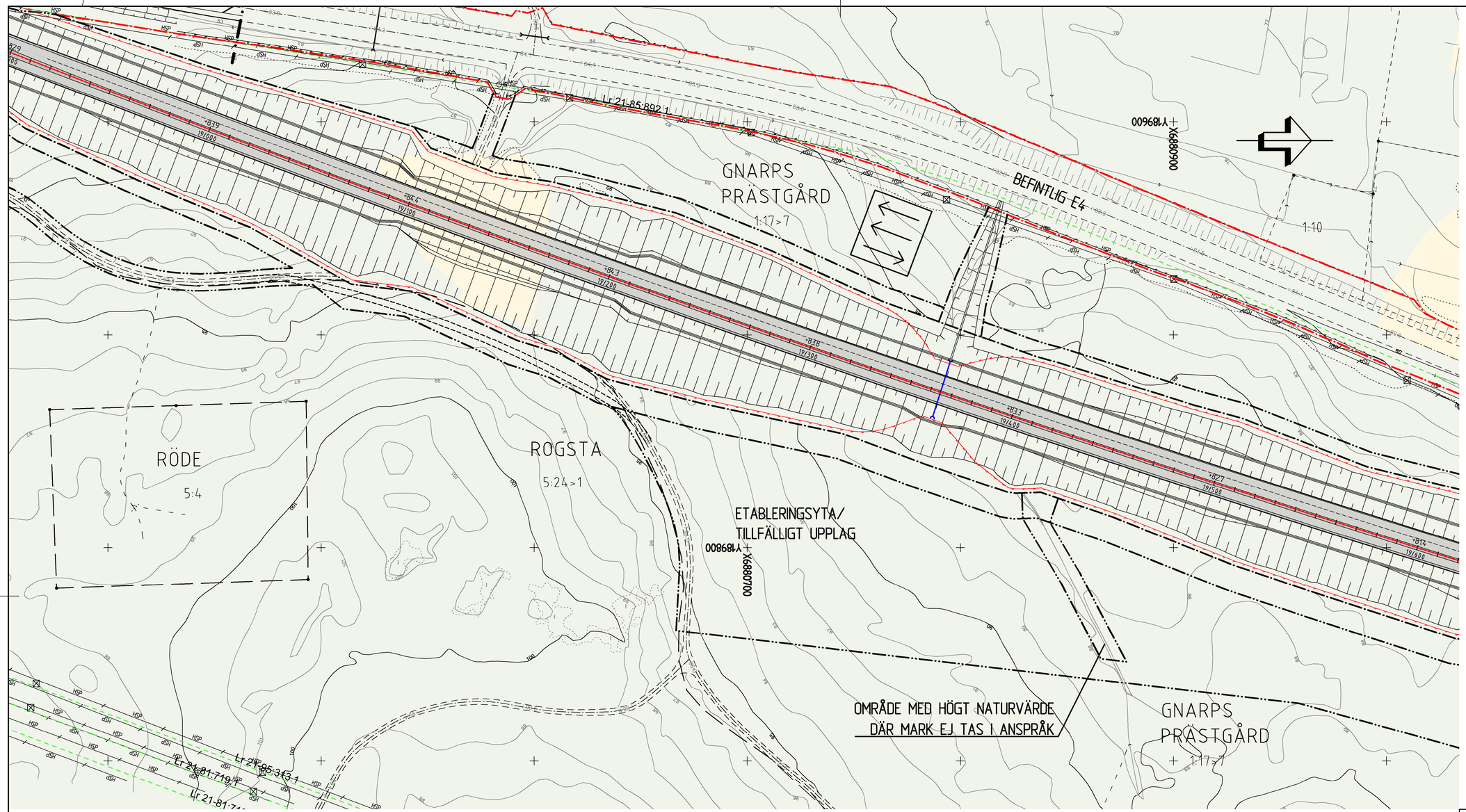

MARKSLAG

- VATTEN
- ÅKERMARK
- ANNAN ÖPPEN MARK
- LÖVSKOG
- BARR - OCH BLANDSKOG

VÄG

- Y/YYY / +XX X — NY VÄG MED LÄNGDMÄTNINGSSTRECK OCH HÖJDSÄTTNING. SKRAFFERING FÖR KÖRBANA OCH VÄGREN
- VÄGKANT, VÄG
- VÄGKANT, GÅNG OCH CYKELVÄG
- VÄGKANT, VÄG MED KANTSTEN
- KÖRFÄLTSLINJE
- VÄGREN
- VÄGSLÄNT
- BRO
- FÖRESLAGEN ENSKILD VÄG

VÄGUTRUSTNING

- MITTRÄCKE
- SIDORÄCKE V/H
- VILTSTÄNGSEL
- BULLERSKÄRM

ÖVRIGA BETECKNINGAR PÅ ILLUSTRATIONSKARTAN

- 1:12 — FASTIGHETSGRÄNS OCH FASTIGHETSBETECKNING
- RÖDE — TRAKTGRÄNS OCH TRAKTNAMN
- Lr 21-95:313.1 — LEDNINGSRÄTT OCH BETECKNING
- GNARPS-BERGE GA:6 — GEMENSAMHETSANLÄGGNING OCH BETECKNING
- SERVITUT 2132-12/21.1 — SERVITUT OCH BETECKNING
- 70 — HÖJDKURVA 5M
- 69 — HÖJDKURVA 1M
- GRÄNS NATURRESERVAT
- ÄGOSLAGSGRÄNS
- STIG
- VÄGKANT, BEFINTLIGA VÄGAR
- DIKE MED FLÖDESRIKTNINGSPIL
- SANKMARK
- BLOCKIG MARK
- BERG I DAGEN
- KÖRFÄLTSINDELNING

AVVATTNING

- NY TRUMMA
- RIKTNINGSPIL FÖR VATTEN
- DAGVATTENLEDNING
- RÄNNSTENSBRUNN
- TILLSYNSBRUNN, DAGVATTEN
- KUPOLSIL, DAGVATTEN
- YTA FÖR DAGVATTENHANTERING

GRÄNSER

- GRÄNS FÖR VÄGOMRÅDE
- AVGRÄNSNING MELLAN OLIKA TYPER AV MARKANSPRÅK
- BEFINTLIG VÄGOMRÅDE
- VÄGANSLUTNING TILL BEFINTLIG ALLMÄN VÄG SOM STÄNGS GENOM SÄRSKILT BESLUT

KOORDINATSYSTEM

SYSTEM I PLAN: SWEREF 99 16 30
SYSTEM I HÖJD: RH 2000
FASTIGHETSKARTA DATERAD 2021-05-04

LOKALISERING

NORDANSTIGS KOMMUN
GÄVLEBORGS LÄN

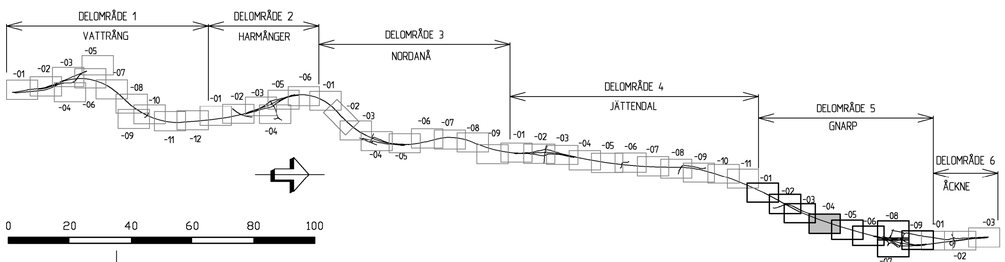

TYP AV PLAN	VÄGPLAN
GRANSKNINGSSTATUS / SYFTE	FÖR GRANSKNING
HANDLINGSTYP	GRANSKNINGSHANDLING
DATUM	2021-06-21
LEVERANS / ÄNDRINGS-PM	
OBJEKT	E4 KONGBERGET-GNARP
DELOMRÅDE / BANDEL	5 GNARP
ANLÄGGNINGSDEL	E4
OBJEKTNUMMER / KM	83155191
KONSTRUKTIONSNUMMER	
BESTÄLLARE	TRAFIKVERKET
LEVERANTÖR	RAMBOLL
SKAPAD AV	T LENSTRÖMER
UPPDRAGSNUMMER	1320017421
GODKÄND AV	O JANSSON
AVDELNING	SHB
RITNINGSTYP	PLANRITNING
TEKNIKOMRÅDE / INNEHÅLL	VÄGUTFORMNING OCH TRAFIK
BESKRIVNING	ILLUSTRATIONSPLAN UTFORMNING AV PLANFÖRSLAG KM 19/000 - 19/500
SKALA	1:1000 1:1000
FORMAT	A1
FÖRVALTNINGSNUMMER	
RITNINGSNUMMER	5 01 T 05 04
BLAD	
NÄSTA BLAD	
BET	

View: PLOT1, Drawing: O:\Sdl\Sby\X205\1320017421\3_Teknik\T\Ritset\50110504, Drawn by: TURBNS, 2021-06-08 07:05

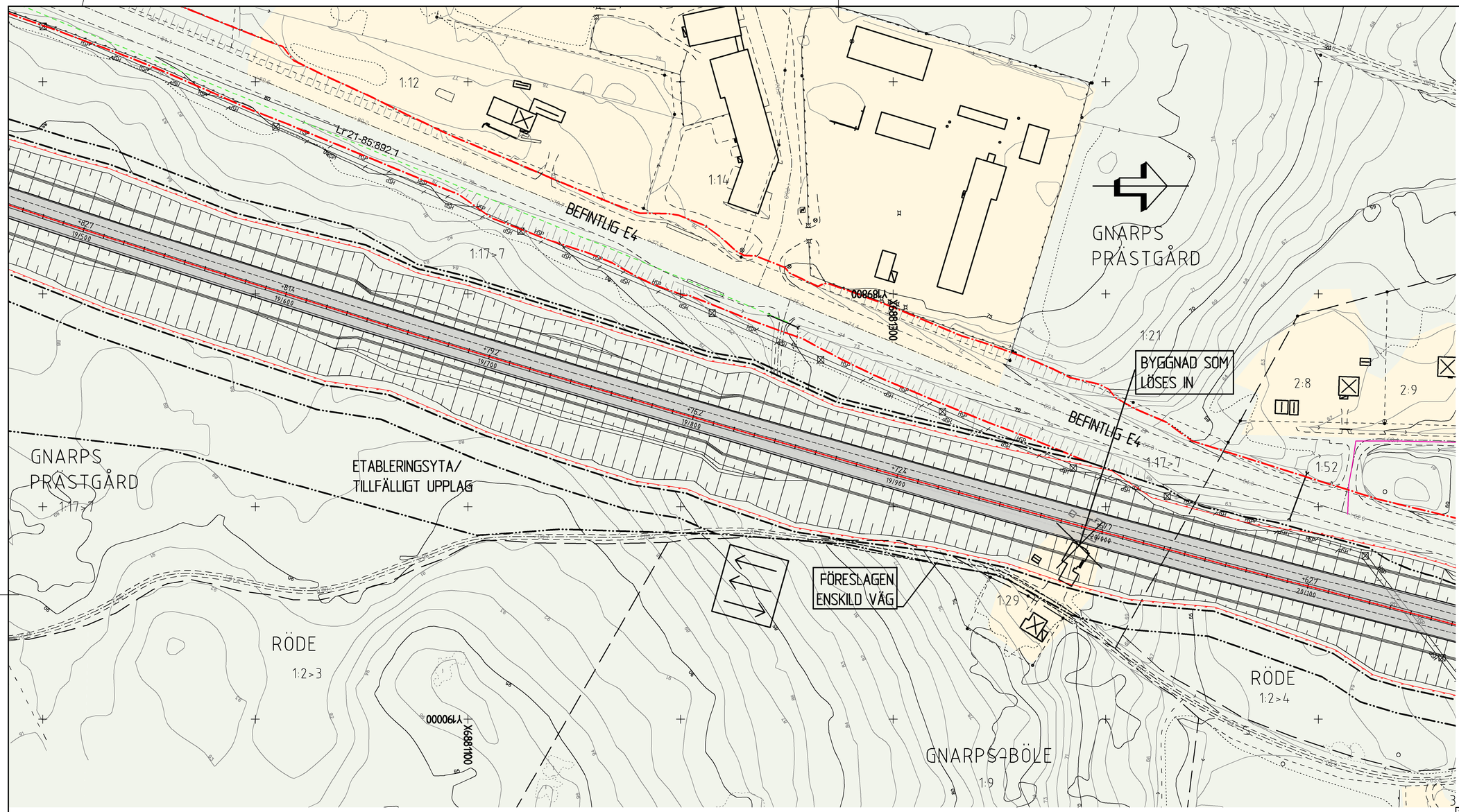

MARKSLAG

- VATTEN
- ÅKERMARK
- ANNAN ÖPPEN MARK
- LÖVSKOG
- BARR - OCH BLANDSKOG

VÄG

- Y/YYY / +XX.X — NY VÄG MED LÄNGDMÄTNINGSSTRECK OCH HÖJDSÄTTNING. SKRAFFERING FÖR KÖRBANA OCH VÄGREN
- VÄGKANT, VÄG
- VÄGKANT, GÅNG OCH CYKELVÄG
- VÄGKANT, VÄG MED KANTSTEN
- KÖRFÄLTSLINJE
- VÄGREN
- VÄGSLÄNT
- BRO
- FÖRESLAGEN ENSKILD VÄG

VÄGUTRUSTNING

- MITTRÄCKE
- SIDORÄCKE V/H
- VILTSTÄNGSEL
- BULLERSKÄRM

ÖVRIGA BETECKNINGAR PÅ ILLUSTRATIONSKARTAN

- 1:12 — FASTIGHETSGRÄNS OCH FASTIGHETSBETCKNING
- RÖDE — TRAKTGRÄNS OCH TRAKTNAMN
- Lr 21-95:313.1 — LEDNINGSRÄTT OCH BETECKNING
- GNARPS-BERGE GA:6 — GEMENSAMHETSANLÄGGNING OCH BETECKNING
- SERVITUT 2132-12/21.1 — SERVITUT OCH BETECKNING
- 70 — HÖJDKURVA 5M
- 69 — HÖJDKURVA 1M
- GRÄNS NATURRESERVAT
- ÄGOSLAGSGRÄNS
- STIG
- VÄGKANT, BEFINTLIGA VÄGAR
- DIKE MED FLÖDESRIKTNINGSPIL
- SANKMARK
- BLOCKIG MARK
- BERG I DAGEN
- KÖRFÄLTSINDELNING

AVVATTNING

- NY TRUMMA
- RIKTNINGSPIL FÖR VATTEN
- DAGVATTENLEDNING
- RÄNNSTENSBRUNN
- TILLSYNSBRUNN, DAGVATTEN
- KUPOLSIL, DAGVATTEN
- YTA FÖR DAGVATTENHANTERING

GRÄNSER

- GRÄNS FÖR VÄGOMRÅDE
- AVGRÄNSNING MELLAN OLIKA TYPER AV MARKANSPRÅK
- BEFINTLIG VÄGOMRÅDE
- VÄGANSLUTNING TILL BEFINTLIG ALLMÄN VÄG SOM STÄNGS GENOM SÄRSKILT BESLUT

KOORDINATSYSTEM

SYSTEM I PLAN: SWEREF 99 16 30
SYSTEM I HÖJD: RH 2000
FASTIGHETSKARTA DATERAD 2021-05-04

LOKALISERING

NORDANSTIGS KOMMUN
GÄVLEBORGS LÄN

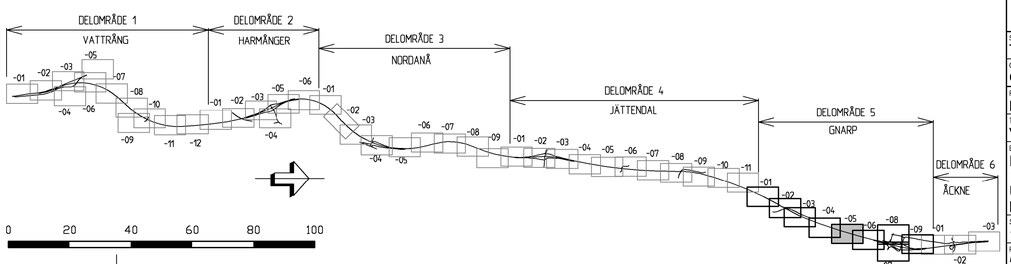

TYP AV PLAN	VÄGPLAN
GRANSKNINGSSTATUS/SYFTE	FÖR GRANSKNING
HANDLINGSTYP	GRANSKNINGSHANDLING
DATUM	2021-06-21
LEVERANS / ÄNDRINGS-PM	
OBJEKT	E4 KONGBERGET-GNARP
DELOMRÅDE / BANDEL	5 GNARP
ANLÄGGNINGSDEL	E4
OBJEKTNUMMER / KM	83155191
KONSTRUKTIONSNUMMER	
BESTÄLLARE	TRAFIKVERKET
LEVERANTÖR	RAMBÖLL
SKAPAD AV	T LENSTRÖMER
UPPDRAGSNUMMER	1320017421
GODKÄND AV	O JANSSON
AVDELNING	SHB
RITNINGSTYP	PLANRITNING
TEKNIKOMRÅDE / INNEHÅLL	VÄGUTFORMNING OCH TRAFIK
BESKRIVNING	ILLUSTRATIONSPLAN UTFORMNING AV PLANFÖRSLAG KM 19/500 - 20/000
SKALA	1:1000 1:1000
FORMAT	A1
FÖRVALTNINGSNUMMER	
RITNINGSNUMMER	5 01 T 05 05
BLAD	
NÄSTA BLAD	
BET	

View: PLOT1, Drawing: G:\Sgd\Sby\20151320017421\3_Teknik\1\Ritar\S01T0505, Drawn by: TLRBNS, 2021-06-08 07:06

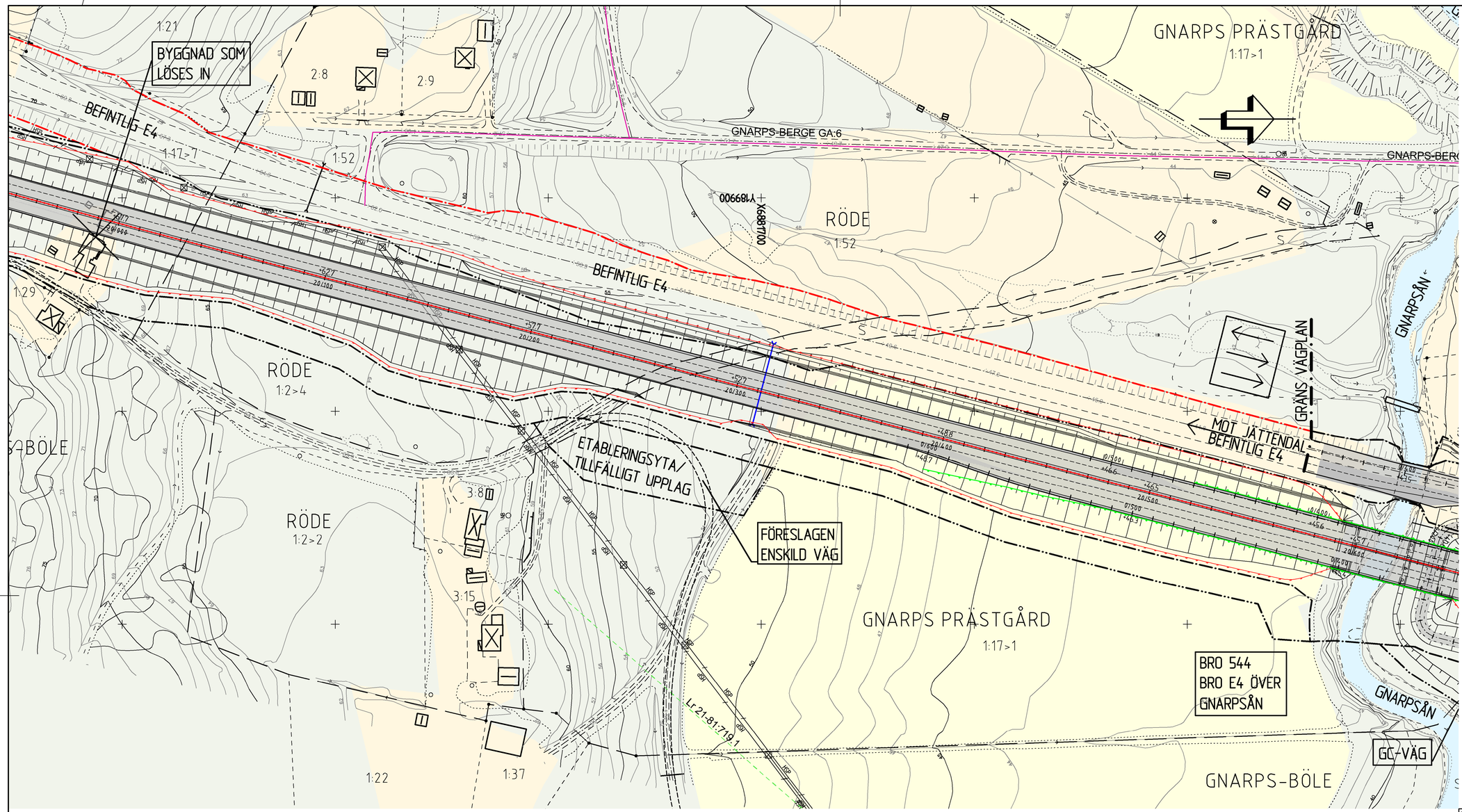

MARKSLAG

- VATTEN
- ÅKERMARK
- ANNAN ÖPPEN MARK
- LÖVSKOG
- BARR - OCH BLANDSKOG

VÄG

- Y/YYY / +XX.X — NY VÄG MED LÄNGDMÄTNINGSSTRECK OCH HÖJDSÄTTNING. SKRAFFERING FÖR KÖRBANA OCH VÄGREN
- VÄGKANT, VÄG
- VÄGKANT, GÅNG OCH CYKELVÄG
- VÄGKANT, VÄG MED KANTSTEN
- KÖRFÄLTSLINJE
- VÄGREN
- VÄGSLÄNT
- BRO
- FÖRESLAGEN ENSKILD VÄG

VÄGUTRUSTNING

- MITTRÄCKE
- SIDORÄCKE V/H
- VILTSTÄNGSEL
- BULLERSKÄRM

ÖVRIGA BETECKNINGAR PÅ ILLUSTRATIONSKARTAN

- 1:12 — FASTIGHETSGRÄNS OCH FASTIGHETSBETCKNING
- RÖDE — TRAKTGRÄNS OCH TRAKTNAMN
- Lr 21-95:313.1 — LEDNINGSRÄTT OCH BETECKNING
- GNARPS-BERGE GA:6 — GEMENSAMHETSANLÄGGNING OCH BETECKNING
- SERVITUT 2132-12/21.1 — SERVITUT OCH BETECKNING
- 70 — HÖJDKURVA 5M
- 69 — HÖJDKURVA 1M
- GRÄNS NATURRESERVAT
- ÄGOSLAGSGRÄNS
- STIG
- VÄGKANT, BEFINTLIGA VÄGAR
- DIKE MED FLÖDESRIKTNINGSPIL
- SANKMARK
- BLOCKIG MARK
- BERG I DAGEN
- KÖRFÄLTSINDELNING

AVVATTNING

- NY TRUMMA
- RIKTNINGSPIL FÖR VATTEN
- DAGVATTENLEDNING
- RÄNNSTENSBRUNN
- TILLSYNSBRUNN, DAGVATTEN
- KUPOLSIL, DAGVATTEN
- YTA FÖR DAGVATTENHANTERING

GRÄNSER

- GRÄNS FÖR VÄGOMRÅDE
- AVGRÄNSNING MELLAN OLIKA TYPER AV MARKANSPRÅK
- BEFINTLIG VÄGOMRÅDE
- VÄGANSLUTNING TILL BEFINTLIG ALLMÄN VÄG SOM STÄNGS GENOM SÄRSKILT BESLUT

KOORDINATSYSTEM

SYSTEM I PLAN: SWEREF 99 16 30
SYSTEM I HÖJD: RH 2000
FASTIGHETSKARTA DATERAD 2021-05-04

LOKALISERING

NORDANSTIGS KOMMUN
GÄVLEBORGS LÄN

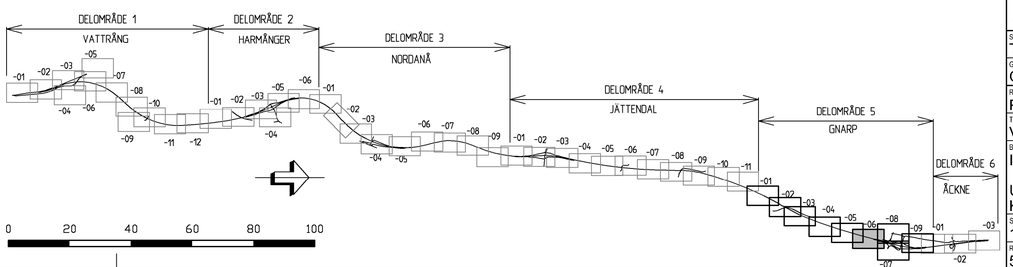

TYP AV PLAN	VÄGPLAN
GRANSKNINGSSTATUS / SYFTE	FÖR GRANSKNING
HANDLINGSTYP	GRANSKNINGSHANDLING
DATUM	2021-06-21
LEVERANS / ÄNDRINGS-PM	
OBJEKT	E4 KONGBERGET-GNARP
DELOMRÅDE / BANDEL	5 GNARP
ANLÄGGNINGSDEL	E4
OBJEKTNUMMER / KM	831551191
KONSTRUKTIONSNUMMER	
BESTÄLLARE	TRAFIKVERKET
LEVERANTÖR	RAMBÖLL
SKAPAD AV	T LENSTRÖMER
UPPDRAGSNUMMER	1320017421
GODKÄND AV	O JANSSON
AVDELNING	SHB
RITNINGSTYP	PLANRITNING
TEKNIKOMRÅDE / INNEHÅLL	VÄGUTFORMNING OCH TRAFIK
BESKRIVNING	ILLUSTRATIONSPLAN UTFORMNING AV PLANFÖRSLAG KM 20/000 - 20/500
SKALA	1:1000 1:1000
FORMAT	A1
FÖRVALTNINGSNUMMER	
RITNINGSNUMMER	5 01 T 05 06
BLAD	
NÄSTA BLAD	
BET	

View: PLOT1, Drawing: Q:\Sgd\Sby\20150\1320017421\3_Teknik\T\Ritfel\5001T0506, Drawn by: TLRBNS, 2021-06-08 07:07

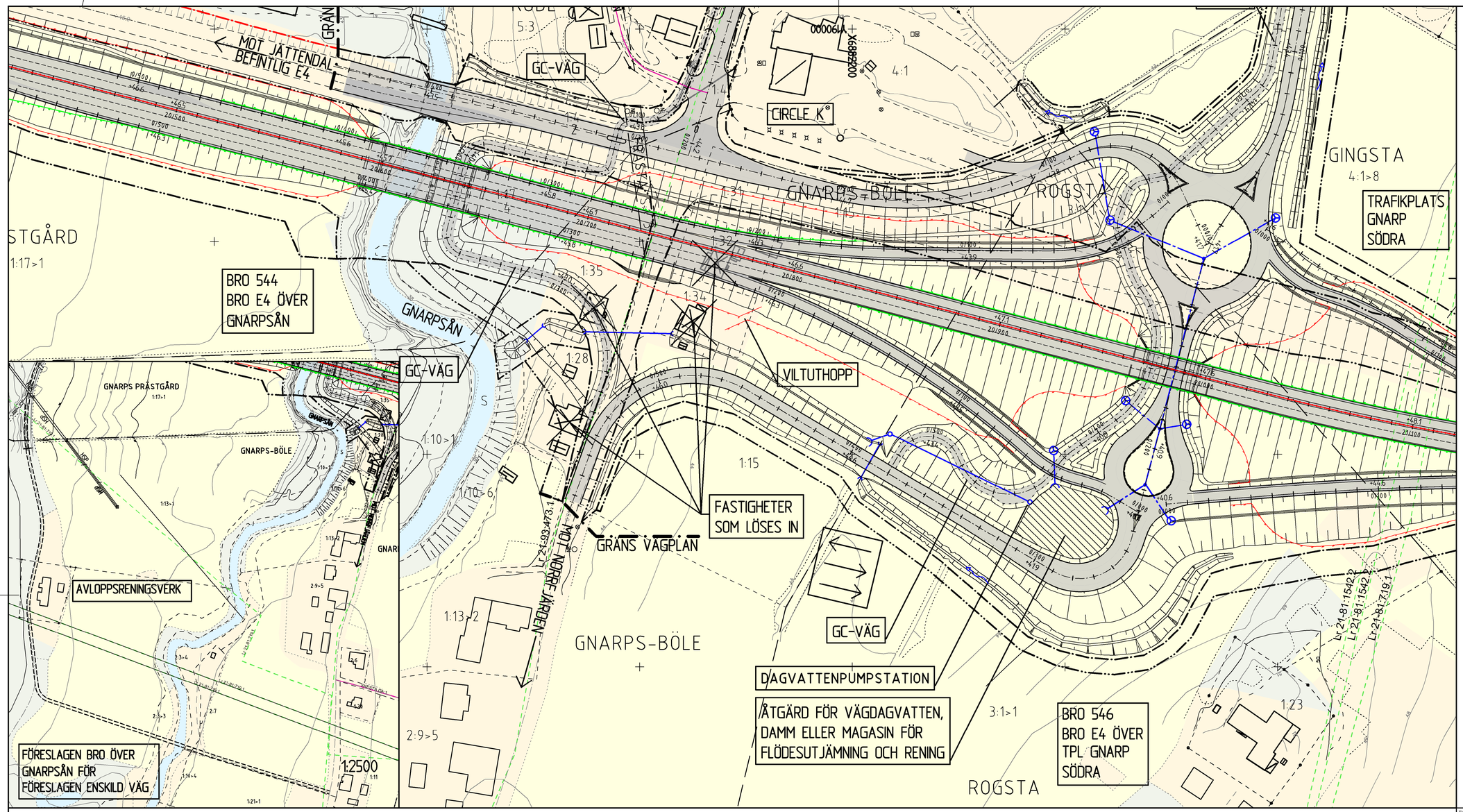

MARKSLAG

- VATTEN
- ÅKERMARK
- ANNAN ÖPPEN MARK
- LÖVSKOG
- BARR - OCH BLANDSKOG

VÄG

- Y/YYY / +XX.X — NY VÄG MED LÄNGDMÄTNINGSSTRECK OCH HÖJDSÄTTNING. SKRAFFERING FÖR KÖRBANA OCH VÄGREN
- VÄGKANT, VÄG
- VÄGKANT, GÅNG OCH CYKELVÄG
- VÄGKANT, VÄG MED KANTSTEN
- KÖRFÄLTSLINJE
- VÄGREN
- VÄGSLÄNT
- BRO
- FÖRESLAGEN ENSKILD VÄG

VÄGUTRUSTNING

- MITTRÄCKE
- SIDORÄCKE V/H
- VILTSTÄNGSEL
- BULLERSKÄRM

ÖVRIGA BETECKNINGAR PÅ ILLUSTRATIONSKARTAN

- 1:12 — FASTIGHETSGRÄNS OCH FASTIGHETSBETCKNING
- RÖDE — TRAKTGRÄNS OCH TRAKTNAMN
- Lr 21-95:313.1 — LEDNINGSRÄTT OCH BETECKNING
- GNARPS-BERGE GA:6 — GEMENSAMHETSANLÄGGNING OCH BETECKNING
- SERVITUT 2132-12/21.1 — SERVITUT OCH BETECKNING
- 70 — HÖJDKURVA 5M
- 69 — HÖJDKURVA 1M
- GRÄNS NATURRESERVAT
- ÄGOSLAGSGRÄNS
- STIG
- VÄGKANT, BEFINTLIGA VÄGAR
- DIKE MED FLÖDESRIKTNINGSPIL
- SANKMARK
- BLOCKIG MARK
- BERG I DAGEN
- KÖRFÄLTSINDELNING

AVVATTNING

- NY TRUMMA
- RIKTNINGSPIL FÖR VATTEN
- DAGVATTENLEDNING
- RÄNNSTENSBRUNN
- TILLSYNSBRUNN, DAGVATTEN
- KUPOLSIL, DAGVATTEN
- YTA FÖR DAGVATTENHANTERING

GRÄNSER

- GRÄNS FÖR VÄGOMRÅDE
- AVGRÄNSNING MELLAN OLIKA TYPER AV MARKANSPRÅK
- BEFINTLIG VÄGOMRÅDE
- VÄGANSLUTNING TILL BEFINTLIG ALLMÄN VÄG SOM STÄNGS GENOM SÄRSKILT BESLUT

KOORDINATSYSTEM

SYSTEM I PLAN: SWEREF 99 16 30
SYSTEM I HÖJD: RH 2000
FASTIGHETSKARTA DATERAD 2021-05-04

LOKALISERING

NORDANSTIGS KOMMUN
GÄVLEBORGS LÄN

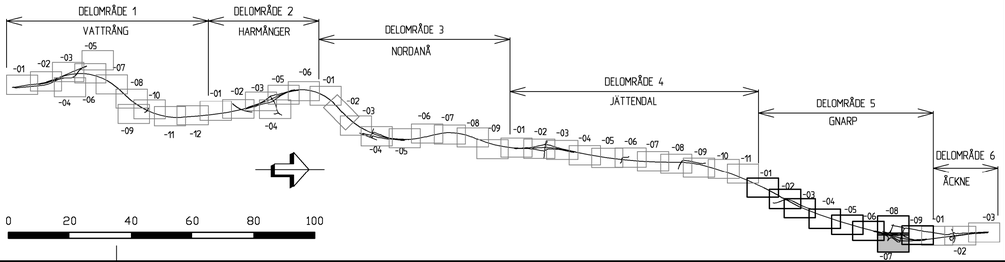

TYP AV PLAN	VÄGPLAN
GRANSKNINGSSTATUS / SYFTE	FÖR GRANSKNING
HANDLINGSTYP	GRANSKNINGSHANDLING
DATUM	2021-06-21
LEVERANS / ÄNDRINGS-PM	
OBJEKT	E4 KONGBERGET-GNARP
DELOMRÅDE / BANDEL	5 GNARP
ANLÄGGNINGSDEL	E4
OBJEKTNUMMER / KM	83155191
KONSTRUKTIONSNUMMER	
BESTÄLLARE	TRAFIKVERKET
LEVERANTÖR	RAMBOLL
SKAPAD AV	T LENSTRÖMER
UPPDRAGSNUMMER	1320017421
GODKÄND AV	O JANSSON
AVDELNING	SHB
RITNINGSTYP	PLANRITNING
TEKNIKOMRÅDE / INNEHÅLL	VÄGUTFORMNING OCH TRAFIK
BESKRIVNING	ILLUSTRATIONSPLAN UTFORMNING AV PLANFÖRSLAG KM 20/500 - 21/000
SKALA	1:1000 1:1000
FORMAT	A1
FÖRVALTNINGSNUMMER	
RITNINGSNUMMER	5 01 T 05 07
BLAD	
NÄSTA BLAD	
BET	

View: PLOT1, Drawing: Q:\Sgd\Sby\20151\3220017421\3_Teknik\1\Ritfel\S01T0507, Drawn by: TLRBNS, 2021-06-08 07:08

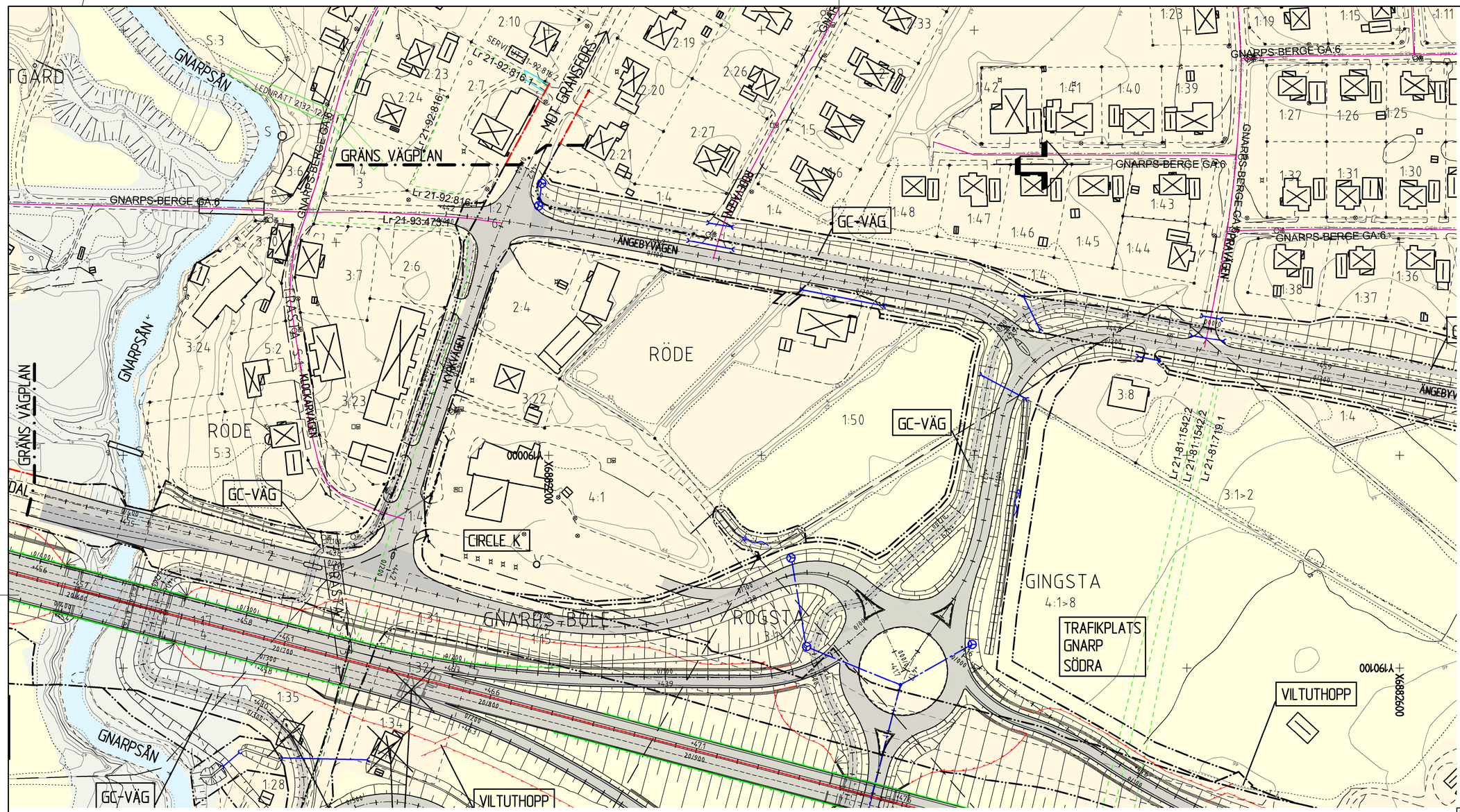

MARKSLAG

- VATTEN
- ÅKERMARK
- ANNAN ÖPPEN MARK
- LÖVSKOG
- BARR - OCH BLANDSKOG

VÄG

- Y/YYY — NY VÄG MED LÄNGDMÄTNINGSSTRECK OCH HÖJDSÄTTNING. SKRAFFERING FÖR KÖRBANA OCH VÄGREN
- +XX X — VÄGKANT, VÄG
- VÄGKANT, GÅNG OCH CYKELVÄG
- VÄGKANT, VÄG MED KANTSTEN
- KÖRFÄLTSLINJE
- VÄGREN
- VÄGSLÄNT
- BRO
- FÖRESLAGEN ENSKILD VÄG

VÄGUTRUSTNING

- MITTRÄCKE
- SIDORÄCKE V/H
- VILTSTÄNGSEL
- BULLERSKÄRM

ÖVRIGA BETECKNINGAR PÅ ILLUSTRATIONSKARTAN

- 1:12 — FASTIGHETSGRÄNS OCH FASTIGHETSBETECKNING
- RÖDE — TRAKTGRÄNS OCH TRAKTNAMN
- Lr 21-95:313.1 — LEDNINGSRÄTT OCH BETECKNING
- GNARPS-BERGE GA:6 — GEMENSAMHETSANLÄGGNING OCH BETECKNING
- SERVITUT 2132-12/21.1 — SERVITUT OCH BETECKNING
- 70 — HÖJDKURVA 5M
- 69 — HÖJDKURVA 1M
- GRÄNS NATURRESERVAT
- ÄGOSLAGSGRÄNS
- STIG
- VÄGKANT, BEFINTLIGA VÄGAR
- DIKE MED FLÖDESRIKTNINGSPIL
- SANKMARK
- BLOCKIG MARK
- BERG I DAGEN
- KÖRFÄLTSINDELNING

AVVATTNING

- NY TRUMMA
- RIKTNINGSPIL FÖR VATTEN
- DAGVATTENLEDNING
- RÄNNSTENSBRUNN
- TILLSYNSBRUNN, DAGVATTEN
- KUPOLSIL, DAGVATTEN
- YTA FÖR DAGVATTENHANTERING

GRÄNSER

- GRÄNS FÖR VÄGOMRÅDE
- AVGRÄNSNING MELLAN OLIKA TYPER AV MARKANSPRÅK
- BEFINTLIG VÄGOMRÅDE
- VÄGANSLUTNING TILL BEFINTLIG ALLMÄN VÄG SOM STÄNGS GENOM SÄRSKILT BESLUT

KOORDINATSYSTEM

SYSTEM I PLAN: SWEREF 99 16 30
SYSTEM I HÖJD: RH 2000
FASTIGHETSKARTA DATERAD 2021-05-04

LOKALISERING

NORDANSTIGS KOMMUN
GÄVLEBORGS LÄN

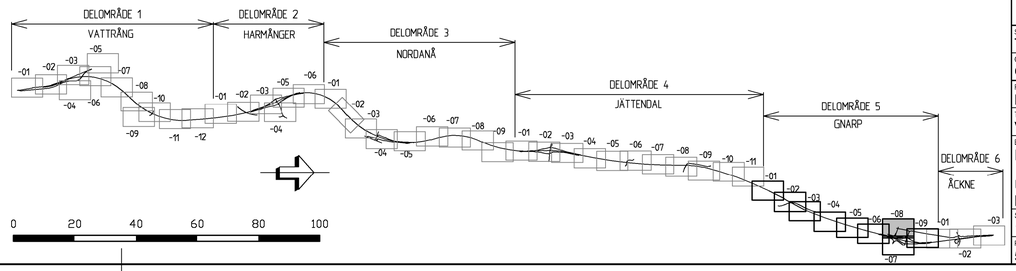

TYP AV PLAN	VÄGPLAN
GRANSKNINGSSTATUS / SYFTE	FÖR GRANSKNING
HANDLINGSTYP	GRANSKNINGSHANDLING
DATUM	2021-06-21
LEVERANS / ÄNDRINGS-PM	
OBJEKT	E4 KONGBERGET-GNARP
DELOMRÅDE / BANDEL	5 GNARP
ANLÄGGNINGSDEL	E4
OBJEKTNUMMER / KM	83155191
KONSTRUKTIONSNUMMER	
BESTÄLLARE	TRAFIKVERKET
LEVERANTÖR	RAMBOLL
SKAPAD AV	T LENSTRÖMER
UPPDRAGSNUMMER	1320017421
GODKÄND AV	O JANSSON
AVDELNING	SHB
RITNINGSSTYP	PLANRITNING
TEKNIKOMRÅDE / INNEHÅLL	VÄGUTFORMNING OCH TRAFIK
BESKRIVNING	ILLUSTRATIONSPLAN UTFORMNING AV PLANFÖRSLAG KM 20/500 - 21/000
SKALA	1:1000 1:1000
FORMAT	A1
FÖRVALTNINGSNUMMER	
RITNINGSNUMMER	5 01 T 05 08
BLAD	
NÄSTA BLAD	
BET	

View: PL01, Drawing: O:\Sol1\Stp\X2051\1320017421\3_Teknik\T\Ritbef\5001T0508, Drawn by: TLRBNS, 2021-06-08 07:09

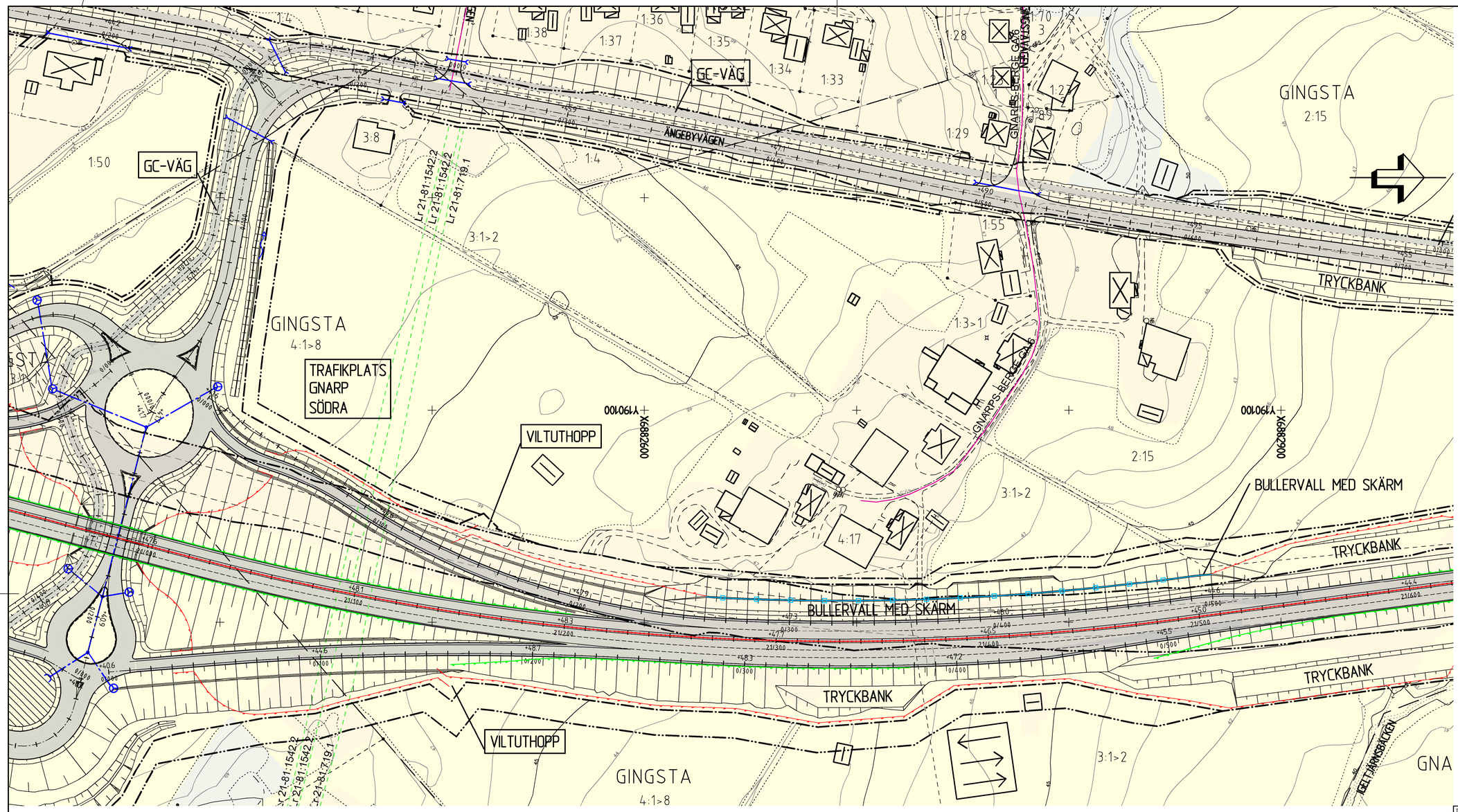

MARKSLAG

- VATTEN
- ÅKERMARK
- ANNAN ÖPPEN MARK
- LÖVSKOG
- BARR - OCH BLANDSKOG

VÄG

- Y/YYY / +XX.X — NY VÄG MED LÄNGDMÄTNINGSSTRECK OCH HÖJDSÄTTNING. SKRAFFERING FÖR KÖRBANA OCH VÄGREN
- VÄGKANT, VÄG
- VÄGKANT, GÅNG OCH CYKELVÄG
- VÄGKANT, VÄG MED KANTSTEN
- KÖRFÄLTSLINJE
- VÄGREN
- VÄGSLÄNT
- BRO
- FÖRESLAGEN ENSKILD VÄG

VÄGUTRUSTNING

- MITTRÄCKE
- SIDORÄCKE V/H
- VILTSTÄNGSEL
- BULLERSKÄRM

ÖVRIGA BETECKNINGAR PÅ ILLUSTRATIONSKARTAN

- 1:12 — FASTIGHETSGRÄNS OCH FASTIGHETSBETECKNING
- RÖDE — TRAKTGRÄNS OCH TRAKTNAMN
- Lr 21-95:313.1 — LEDNINGSRÄTT OCH BETECKNING
- GNARPS-BERGE GA:6 — GEMENSAMHETSANLÄGGNING OCH BETECKNING
- SERVITUT 2132-12/21.1 — SERVITUT OCH BETECKNING
- 70 — HÖJDKURVA 5M
- 69 — HÖJDKURVA 1M
- GRÄNS NATURRESERVAT
- ÄGOSLAGSGRÄNS
- STIG
- VÄGKANT, BEFINTLIGA VÄGAR
- DIKE MED FLÖDESRIKTNINGSPIL
- SANKMARK
- BLOCKIG MARK
- BERG I DAGEN
- KÖRFÄLTSINDELNING

AVVATTNING

- NY TRUMMA
- RIKTNINGSPIL FÖR VATTEN
- DAGVATTENLEDNING
- RÄNNSTENSBRUNN
- TILLSYNSBRUNN, DAGVATTEN
- KUPOLSIL, DAGVATTEN
- YTA FÖR DAGVATTENHANTERING

GRÄNSER

- GRÄNS FÖR VÄGOMRÅDE
- AVGRÄNSNING MELLAN OLIKA TYPER AV MARKANSPRÅK
- BEFINTLIG VÄGOMRÅDE
- VÄGANSLUTNING TILL BEFINTLIG ALLMÄN VÄG SOM STÄNGS GENOM SÄRSKILT BESLUT

KOORDINATSYSTEM

SYSTEM I PLAN: SWEREF 99 16 30
SYSTEM I HÖJD: RH 2000
FASTIGHETSKARTA DATERAD 2021-05-04

LOKALISERING

NORDANSTIGS KOMMUN
GÄVLEBORGS LÄN

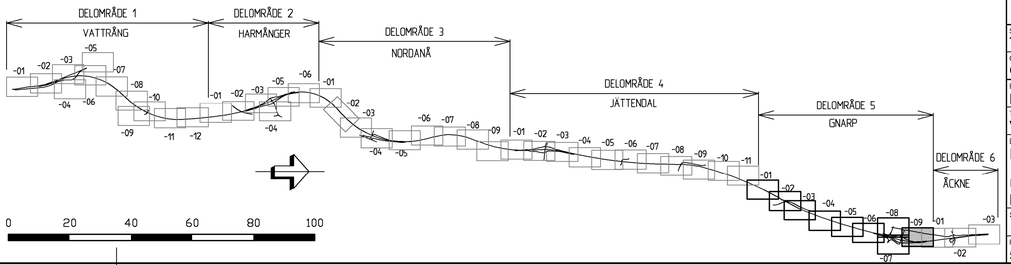

TYP AV PLAN	VÄGPLAN
GRANSKNINGSSTATUS / SYFTE	FÖR GRANSKNING
HANDLINGSTYP	GRANSKNINGSHANDLING
DATUM	2021-06-21
LEVERANS / ÄNDRINGS-PM	
OBJEKT	E4 KONGBERGET-GNARP
DELOMRÅDE / BANDEL	5 GNARP
ANLÄGGNINGSDEL	E4
OBJEKTNUMMER / KM	83155191
KONSTRUKTIONSNUMMER	
BESTÄLLARE	TRAFIKVERKET
LEVERANTÖR	RAMBOLL
SKAPAD AV	T LENSTRÖMER
UPPDRAGSNUMMER	1320017421
GODKÄND AV	O JANSSON
AVDELNING	SHB
RITNINGSTYP	PLANRITNING
TEKNIKOMRÅDE / INNEHÅLL	VÄGUTFORMNING OCH TRAFIK
BESKRIVNING	ILLUSTRATIONSPLAN UTFORMNING AV PLANFÖRSLAG KM 21/000 - 21/500
SKALA	1:1000 1:1000
FORMAT	A1
FÖRVALTNINGSNUMMER	
RITNINGSNUMMER	5 01 T 05 09
BLAD	
NÄSTA BLAD	
BET	

View: PLOT1, Drawing: Q:\Sol1\Sby\20151\3220017421\3_Teknik\T\Ritset\5011T0509, Drawn by: TLRBNS, 2021-06-08 07:10