

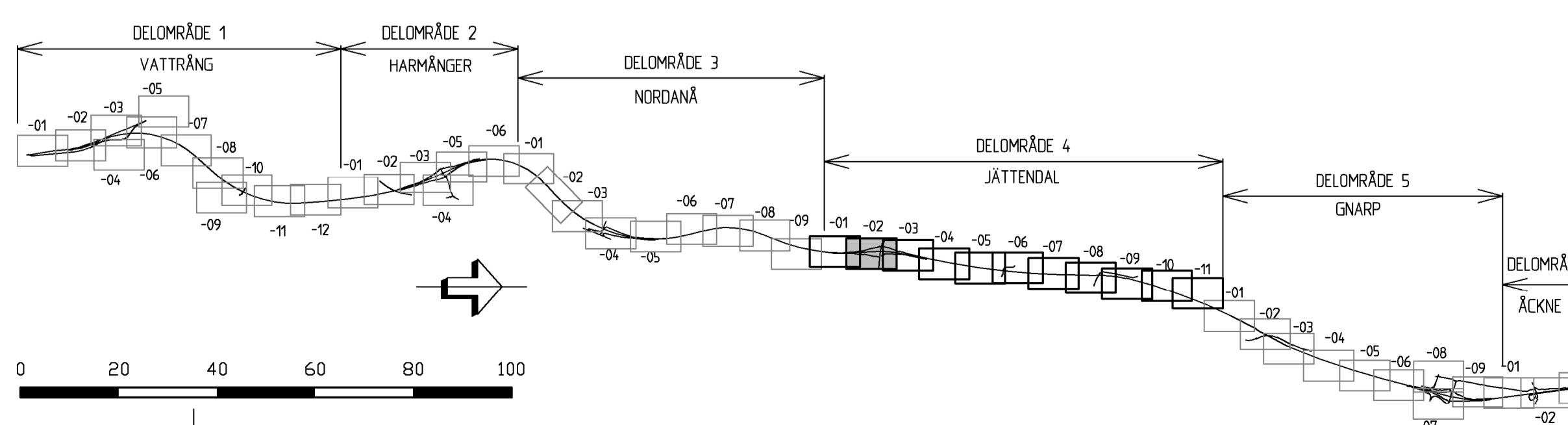
- MARKSLAG**
- VATTEN
  - ÄKERMARK
  - ANNAN ÖPPEN MARK
  - LÖVSKOG
  - BARR- OCH BLANDSKOG
- VÄG**
- Y/YYYY
  - +XX.X
  - NY VÄG MED LÄNGDMÄTNINGSSTRECK OCH HÖJDSÄTTNING SKRAFFERING FÖR KÖRBANA OCH VÄGREN
  - VÄGKANT, VÄG
  - VÄGKANT, GÅNG OCH CYKELVÄG
  - VÄGKANT, VÄG MED KANTSTEN
  - KÖRFÄLTSLINJE
  - VÄGRÄN
  - VÄGSLÄNT
  - BRÖ
  - FÖRESLAGEN ENSKILD VÄG
- VÄGUTRUSTNING**
- MITTRÄCKE
  - SIDORÄCKE V/H
  - VILTSTÄNGSEL
  - BULLERSKÄRM

- ÖVRIGA BETECKNINGAR PÅ ILLUSTRATIONSKARTAN**
- 1:12
- RODE**  
Lr 21-95:313.1
- GNARPS-BERGE GA:6**  
SERVITUT 2132-12/21.1
- FASTIGHETSGRÄNS OCH FASTIGHETS BETECKNING
  - TRAKTGRÄNS OCH TRAKTNAMN
  - LEDNINGSRÄTT OCH BETECKNING
  - GEMENSAMHETSANLÄGGNING OCH BETECKNING
  - SERVITUT OCH BETECKNING
  - HÖJKURVA 5M
  - HÖJKURVA 1M
  - GRÄNS NATURRESERVAT
  - ÄGOSLAGSGRÄNS
  - STIG
  - VÄGKANT, BEFINTLIGA VÄGAR
  - DIKE MED FLÖDESRIKTNINGSPL
  - SANKMARK
  - BLOCKIG MARK
  - BERG I DAGEN
  - KÖRFÄLTSDIVISION

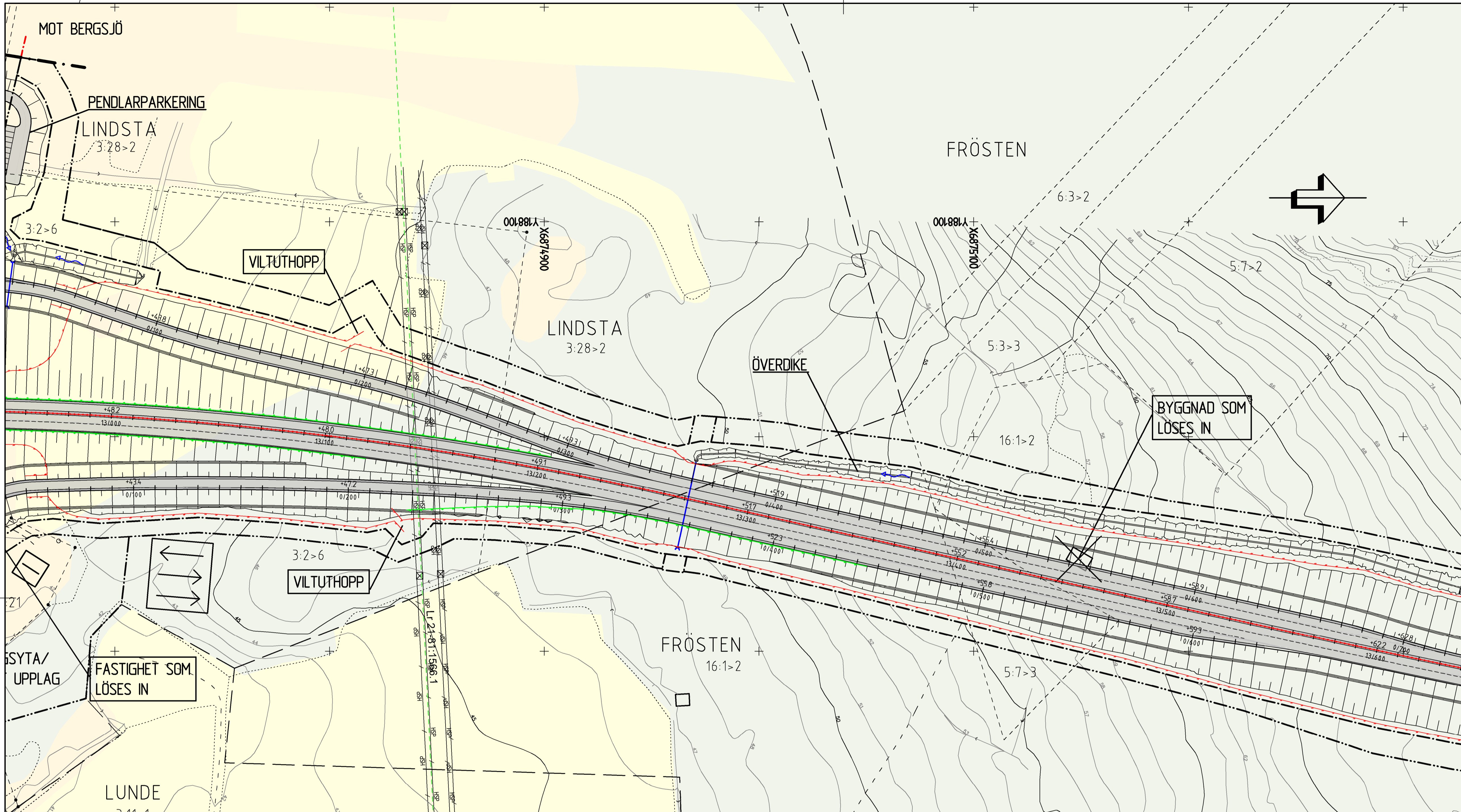
- AVVÄTNING**
- NY TRUMMA
  - RIKTNINGSPL FÖR VATTEN
  - DAGVATTENLEDNING
  - RÄNNSTENSBRUNN
  - TILLSYNSBRUNN, DAGVATTEN
  - KUPOLSI, DAGVATTEN
  - YTA FÖR DAGVATTENHANTERING

- GRÄNSER**
- GRÄNS FÖR VÄGOMRÅDE
  - AVGRÄNSNING MELLAN OLIKA TYPER AV MARKANSPRÅK
  - BEFINTLIG VÄGOMRÅDE
  - VÄGANSLUTNING TILL BEFINTLIG ALLMÄN VÄG SOM STÄNGS GENOM SÄRSKILT BESLUT

- KOORDINATSYSTEM**
- SYSTEM I PLAN: SWEREF 99 16 30  
SYSTEM I HÖJD: RH 2000  
FASTIGHETSKARTA DATERAD 2021-05-04
- LOKALISERING**
- NORDANSTIGS KOMMUN  
GÄVLINGEBORGS LÄN



TYP AV PLAN		VÄGPLAN	
GRANSKNINGSSTATUS/SYFTE			
HANDLINGSTYP		FÖR GRANSKNING	
GRANSKNINGSHANDLING			
DATUM		2021-06-21	
OBJEKT		E4 KONGBERGET-GNARP	
DELOMRÅDE / BANDEL			
4 JÄTTENDAL			
ANLÄGNINGSDEL			
E4			
OBJEKTNUMMER / KM		KONSTRUKTIONNUMMER	
83155191			
BESTÄLLARE		LEVERANTÖR	
TRAFIKVERKET		RAMBOLL	
SKAPAD AV		UPPRAGSNUMMER	
T LENSTRÖMER		1320017421	
GODKÄND AV		AVDELNING	
O JANSSON		SHB	
RITNINGSTYP			
PLANRITNING			
TEKNIKOMRÅDE / INNEHÅLL			
VÄGUTFORMNING OCH TRAFIK			
BESKRIVNING			
ILLUSTRATIONSPLAN			
UTFORMNING AV PLANFÖRSLAG			
KM 12/500 - 13/000			
SKALA		FÖRVALTNINGSNUMMER	
1:1000 1:1000 A1			
RITNINGNUMMER		BLAD	
4 01 T 05 02		NÄSTA BLAD	
		BITT	



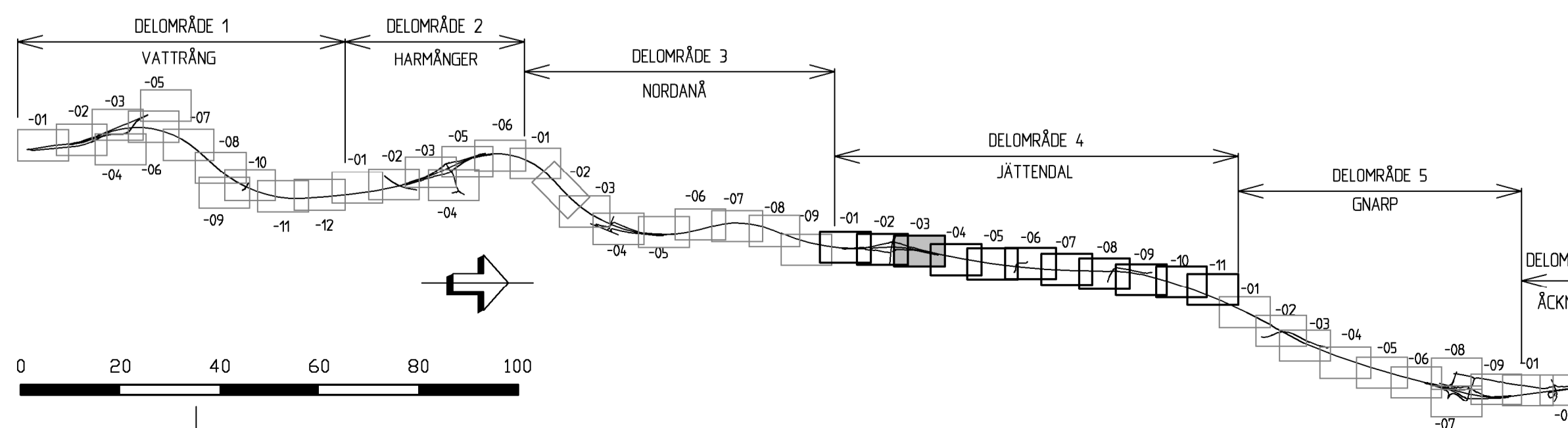
MARKSLAG	
	VATTEN
	ÅKERMARK
	ANNAN ÖPPEN MARK
	LÖVSKOG
	BARR- OCH BLANDSKOG
VÄG	
	NY VÄG MED LÄNGDMÄTNINGSSTRECK OCH HÖJDSÄTTNING SKRAFFERING FÖR KÖRBANA OCH VÄGRÄN
	VÄGKANT, VÄG
	VÄGKANT, GÅNG OCH CYKELVÄG
	VÄGKANT, VÄG MED KANTSTEN
	KÖRFÄLTSLINJE
	VÄGRÄN
	VÄGSLÄNT
	BRÖ
	FÖRESLAGEN ENSKILD VÄG
VÄGUTRUSTNING	
	MITTRÄCKE
	SIDORÄCKE V/H
	VILTSTÄNGSEL
	BULLERSKÄRM

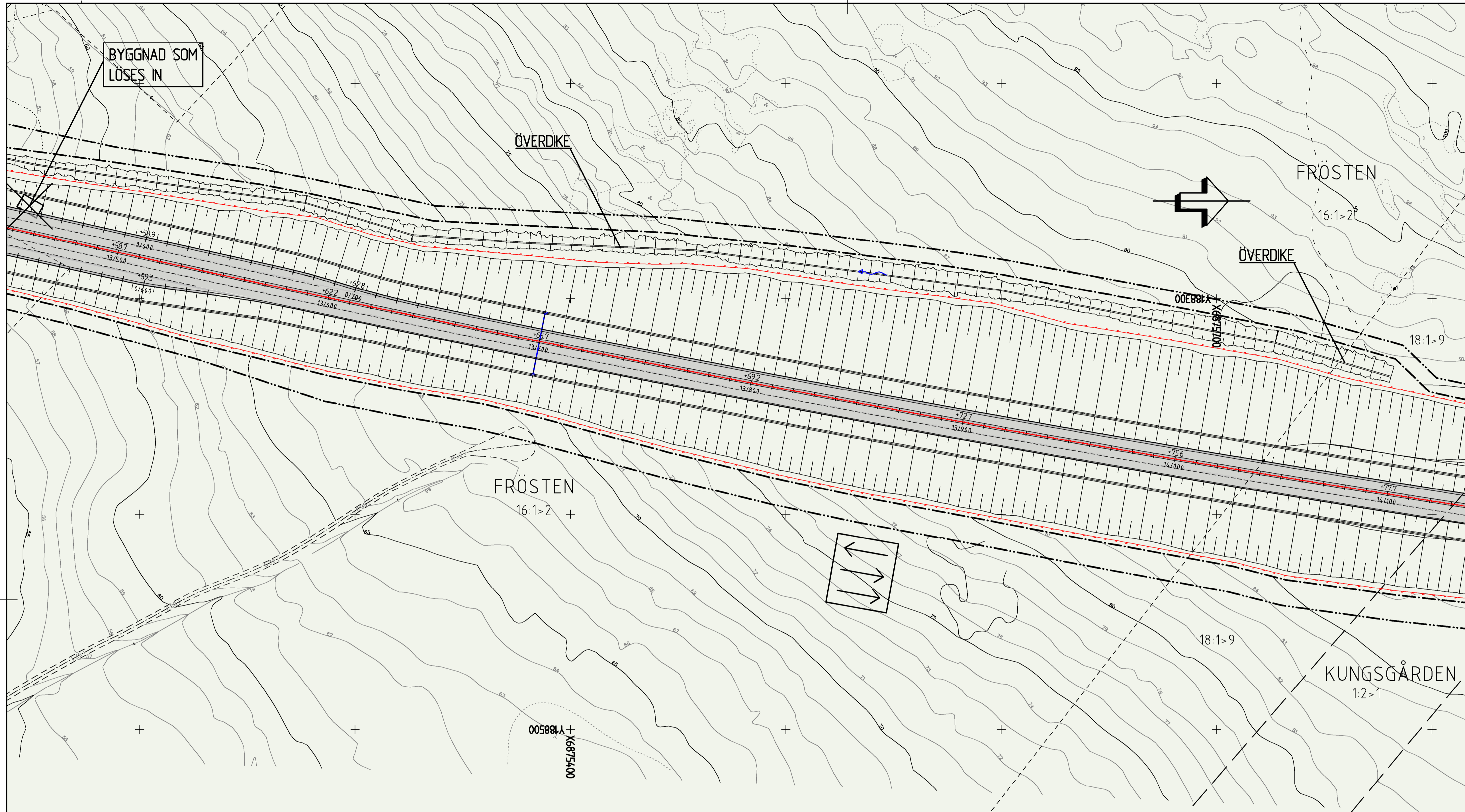
ÖVRIGA BETECKNINGAR PÅ ILLUSTRATIONSKARTAN	
	FASTIGHETSGRÄNS OCH FASTIGHETS BETECKNING
	TRAKTGRÄNS OCH TRAKTNAMN
	LEDNINGSRÄTT OCH BETECKNING
	GEMENSAMHETSANLÄGGNING OCH BETECKNING
	SERVITUT 2132-12/211
	HÖJKURVA 5M
	HÖJKURVA 1M
	GRÄNS NATURRESERVAT
	ÅGOSLAGSGRÄNS
	STIG
	VÄGKANT, BEFINTLIGA VÄGAR
	DIKE MED FLÖDESRIKTNINGSPL
	SANKMARK
	BLOCKIG MARK
	BERG I DAGEN
	KÖRFÄLTSDIVISION

AVVÄTNING	
	NY TRUMMA
	RIKTNINGSPL FÖR VATTEN
	DAGVATTENLEDNING
	RÄNNSTENSBRUNN
	TILLSYNSBRUNN, DAGVATTEN
	KUPOLSI, DAGVATTEN
	YTA FÖR DAGVATTENHANTERING

GRÄNSER	
	GRÄNS FÖR VÄGOMRÅDE
	AVGRÄNSNING MELLAN OLKA TYPER AV MARKANSPRÅK
	BEFINTLIG VÄGOMRÅDE
	VÄGANSLUTNING TILL BEFINTLIG ALLMÄN VÄG SOM STÄNGS GENOM SÄRSKILT BESLUT

TYP AV PLAN	
<b>VÄGPLAN</b>	
GRANSKNINGSSTATUS/SYFTE	
<b>FÖR GRANSKNING</b>	
HANDLINGSTYP	
<b>GRANSKNINGSHANDLING</b>	
DATUM	LEVERANS / ÄNDRINGS-PM
2021-06-21	
OBJEKT	
<b>E4 KONGBERGET-GNARP</b>	
DELOMRÅDE / BANDEL	
<b>4 JÄTTENDAL</b>	
ANLÄGGNINGSDEL	
<b>E4</b>	
OBJEKTNUMMER / KM	KONSTRUKTIONNUMMER
83155191	
BESTÄLLARE	LEVERANTÖR
<b>TRAFIKVERKET</b>	<b>RAMBOLL</b>
SKAPAD AV	UPPRAGSNUMMER
<b>T LENSTRÖMER</b>	<b>1320017421</b>
GODKÄND AV	AVDELNING
<b>O JANSSON</b>	<b>SHB</b>
RITNINGSTYP	
<b>PLANRITNING</b>	
TEKNIKOMRÅDE / INNEHÅLL	
<b>VÄGUTFORMNING OCH TRAFIK</b>	
BESKRIVNING	
<b>ILLUSTRATIONSPLAN</b>	
UTFORMNING AV PLANFÖRSLAG	
<b>KM 13/000 - 13/500</b>	
SKALA	FÖRVALTNINGSNUMMER
<b>1:1000 1:1000 A1</b>	
RITNINGSNUMMER	BLAD
<b>4 01 T 05 03</b>	NÄSTA BLAD
	BITT





**MARKSLAG**

	VATTEN		ÅKERMARK		ANNAN ÖPPEN MARK
	LÖVSKOG		BARR- OCH BLANDSKOG		

**VÄG**

	NY VÄG MED LÄNGDMÄTNINGSSTRECK OCH HÖJDSÄTTNING SKRAFFERING FÖR KÖRBANA OCH VÄGREN
	VÄGKANT, VÄG
	VÄGKANT, GÅNG OCH CYKELVÄG
	VÄGKANT, VÄG MED KANTSTEN
	KÖRFÄLTSLINJE
	VÄGREN
	VÄGSLÄNT
	BRD
	FÖRESLAGEN ENSKILD VÄG

**VÄGUTRUSTNING**

	MITTRÄCKE
	SIDORÄCKE V/H
	VILTSTÄNGSEL
	BULLERSKÄRM

**ÖVRIGA BETECKNINGAR PÅ ILLUSTRATIONSKARTAN**

1:12

	FASTIGHETSGRÄNS OCH FASTIGHETSBETEKNING
	TRAKTGRÄNS OCH TRAKTNAMN
	LEDNINGSRÄTT OCH BETECKNING
	GEMENSAMHETSANLÄGGNING OCH BETECKNING
	SERVITUT 2132-12/21.1
	SERVITUT OCH BETECKNING
	HÖJKURVA 5M
	HÖJKURVA 1M
	GRÄNS NATURRESERVAT
	ÄGOSLAGSGRÄNS
	STIG
	VÄGKANT, BEFINTLIGA VÄGAR
	DIKE MED FLÖDESRIKTNINGSPIL
	SANKMARK
	BLOCKIG MARK
	BERG I DAGEN
	KÖRFÄLTSDIVISION

**AVVATTNING**

	NY TRUMMA
	RIKTNINGSPILE FÖR VATTEN
	DAGVATTENLEDNING
	RÄNNSTENSBRUNN
	TILLSYNSBRUNN, DAGVATTEN
	KUPPÖLSIL, DAGVATTEN
	YTA FÖR DAGVATTENHANTERING

**GRÄNSER**

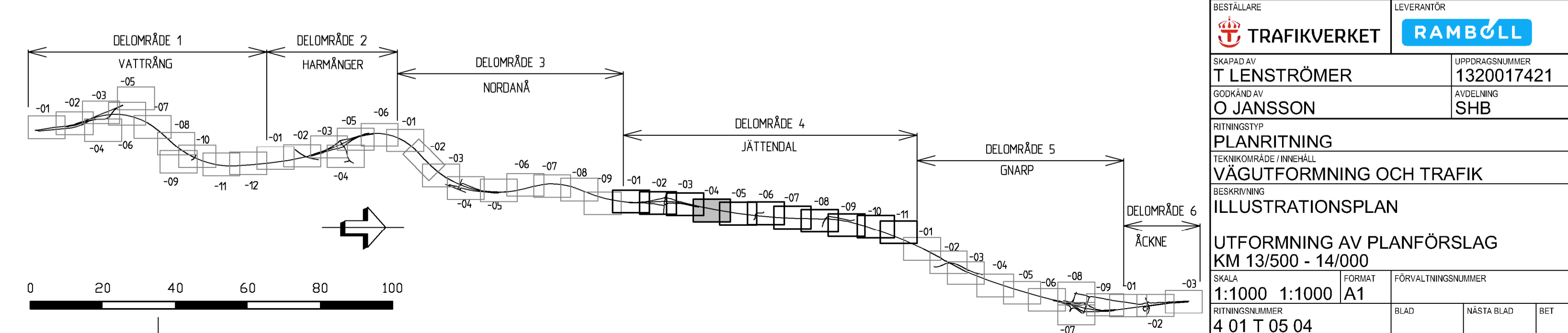
	GRÄNS FÖR VÄGOMRÅDE
	AVGRÄNSNING MELLAN OLIKA TYPER AV MARKANSPRÅK
	BEFINTLIG VÄGOMRÅDE
	VÄGANSLUTNING TILL BEFINTLIG ALLMÄN VÄG SOM STÄNGS GENOM SÄRSKILT BESLUT

**KOORDINATSYSTEM**

SYSTEM I PLAN: SWEREF 99 16 30  
SYSTEM I HÖJD: RH 2000  
FASTIGHETSKARTA DATERAD 2021-05-04

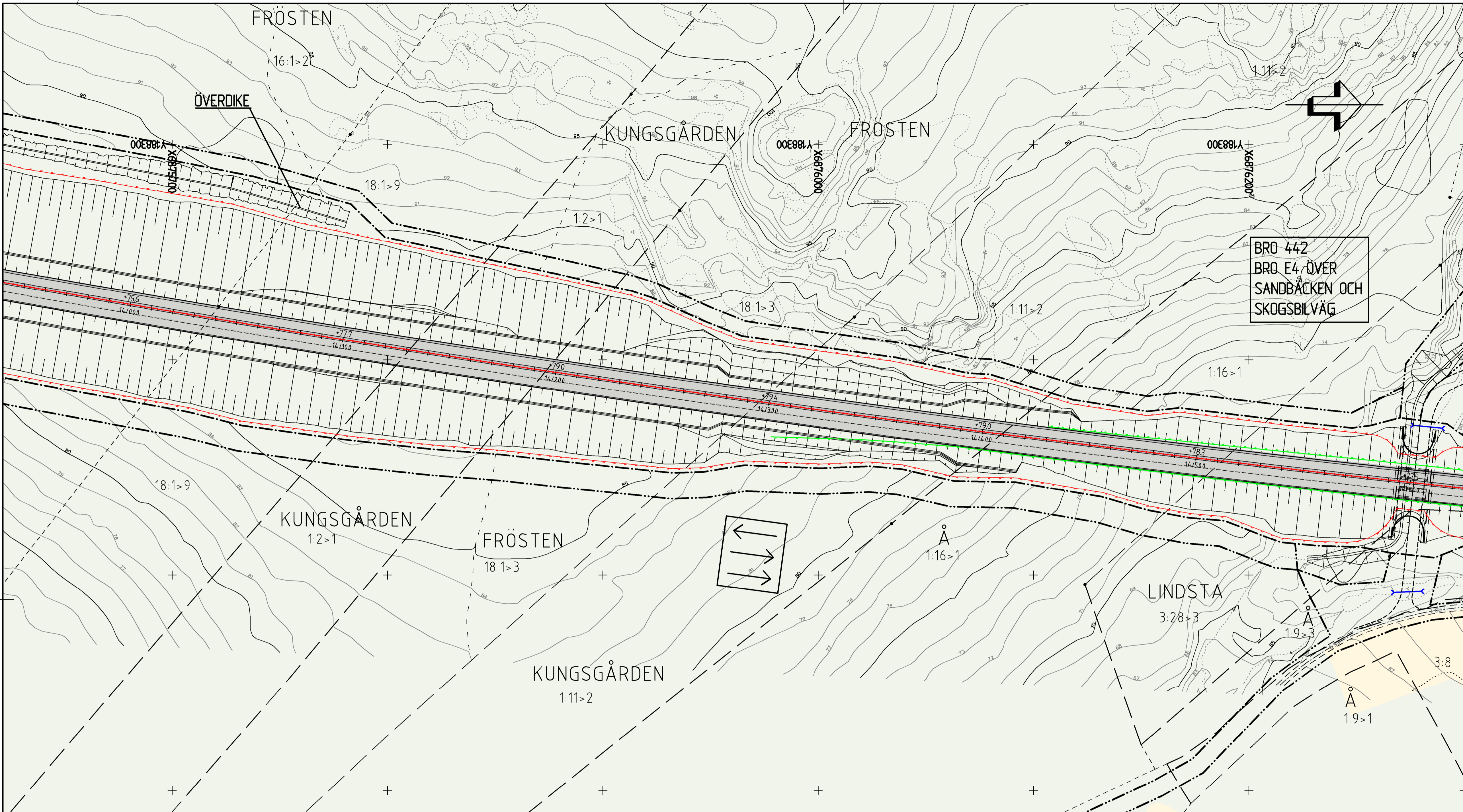
**LOKALISERING**

NORDANSTIGS KOMMUN  
GÄVLEBORGS LÄN



<b>TYP AV PLAN</b>		<b>VÄGPLAN</b>	
GRANSKNINGSSTATUS/SYFTE		<b>FÖR GRANSKNING</b>	
HANDLINGSTYP		<b>GRANSKNINGSHANDLING</b>	
DATUM	2021-06-21	LEVERANS / ÄNDRINGS-PM	
OBJEKT	<b>E4 KONGBERGET-GNARP</b>		
DELOMRÅDE / BANDEL		<b>4 JÄTTENDAL</b>	
ANLÄGGNINGSSDEL		<b>E4</b>	
OBJEKTSNUMMER / KM	83155191	KONSTRUKTIONNUMMER	
BESTÄLLARE	<b>TRAFIKVERKET</b>	LEVERANTÖR	<b>RAMBOLL</b>
SKAPAD AV	T LENSTRÖMER	UPPRÄGGSNUMMER	<b>1320017421</b>
GODKÄND AV	O JANSSON	AVDELNING	<b>SHB</b>
RITNINGSTYP	<b>PLANRITNING</b>		
TEKNIKOMRÅDE / INNEHÅLL	<b>VÄGUTFORMNING OCH TRAFIK</b>		
BESKRIVNING	<b>ILLUSTRATIONSPLAN</b>		
<b>UTFORMNING AV PLANFÖRSLAG</b>			
<b>KM 13/500 - 14/000</b>			
SKALA	1:1000	1:1000	A1
RITNINGSSKÄL	4 01 T 05 04	FÖRVALTNINGSNUMMER	
BLAD	NÄSTA BLAD	BITT	

View: PLOT1, Drawing: D:\Soll\KOMP\2021\1320017421\3\_1\_Teknik\N\Ribben\A-010504\_02.dwg, Drawn by: TLRENS, 2021-06-08 06:55



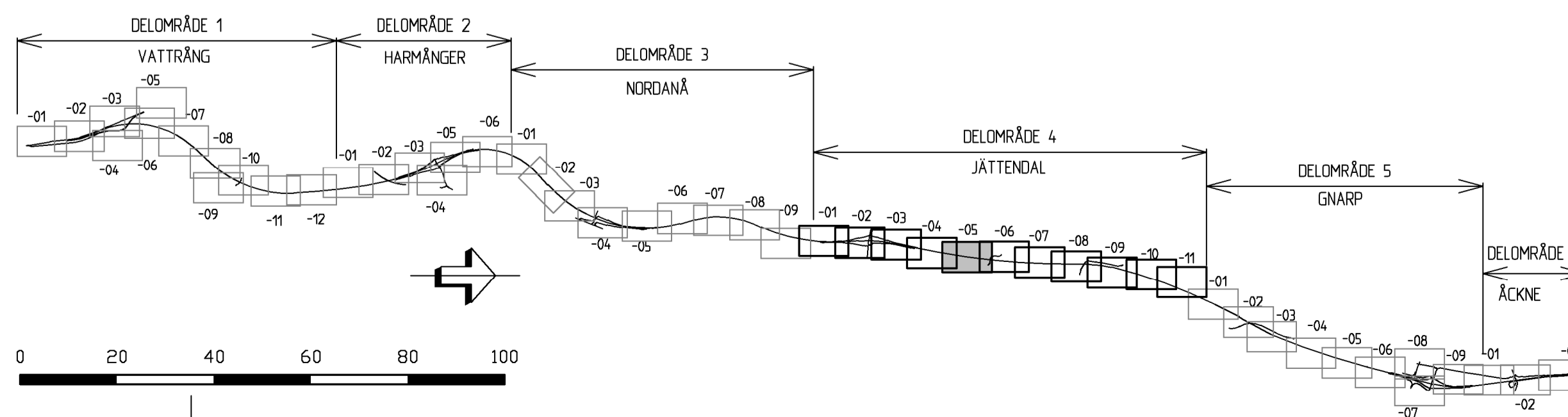
MARKSLAG	
	VATTEN
	ÅKERMARK
	ANNAN ÖPPEN MARK
	LÖVSKOG
	BARR- OCH BLANDSKOG
VÄG	
	NY VÄG MED LÄNGDMÄTNINGSSTRECK OCH HÖJDSÄTTNING SKRAFFERING FÖR KÖRBANA OCH VÄGREN
	VÄGKANT, VÄG
	VÄGKANT, GÅNG OCH CYKELVÄG
	VÄGKANT, VÄG MED KANTSTEN
	KÖRFÄLTSLINJE
	VÄGREN
	VÄGSLÄNT
	BRÖ
	FÖRESLAGEN ENSKILD VÄG
VÄGUTRUSTNING	
	MITTRÄCKE
	SIDORÄCKE V/H
	VILTSTÄNGSEL
	BULLERSKÄRM

ÖVRIGA BETECKNINGAR PÅ ILLUSTRATIONSKARTAN	
	1:12 FASTIGHETSGRÄNS OCH FASTIGHETS BETECKNING
	RODE TRAKTGRÄNS OCH TRAKTNAMN
	Lr 21-95:313.1 LEDNINGSRÄTT OCH BETECKNING
	GNARPS-BERGE GA:6 GEMENSAMHETSANLÄGGNING OCH BETECKNING
	SERVITUT 2132-12/21.1 SERVICITUT OCH BETECKNING
	HÖJKURVA 5M HÖJKURVA 1M
	GRÄNS NATURRESERVAT
	ÅGOSLAGSGRÄNS
	STIG
	VÄGKANT, BEFINTLIGA VÄGAR
	DIKE MED FLÖDESRIKTNINGSPIK
	SANKMARK
	BLOCKIG MARK
	BERG I DAGEN
	KÖRFÄLTSDIVISION

AVVÄTNING	
	NY TRUMMA
	RIKTNINGSPIK FÖR VATTEN
	DAGVATTENLEDNING
	RÄNNSTENSBRUNN
	TILLSYNSBRUNN, DAGVATTEN
	KUPPISL, DAGVATTEN
	YTA FÖR DAGVATTENHANTERING

GRÄNSER	
	GRÄNS FÖR VÄGOMRÅDE
	AVGRÄNSNING MELLAN OLKA TYPER AV MARKANSPRÅK
	BEFINTLIG VÄGOMRÅDE
	VÄGANSLUTNING TILL BEFINTLIG ALLMÄN VÄG SOM STÄNGS GENOM SÄRSKILT BESLUT

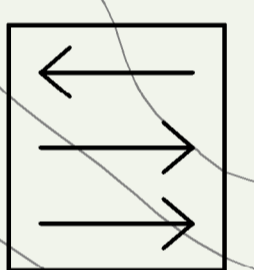
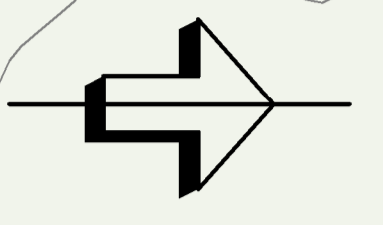
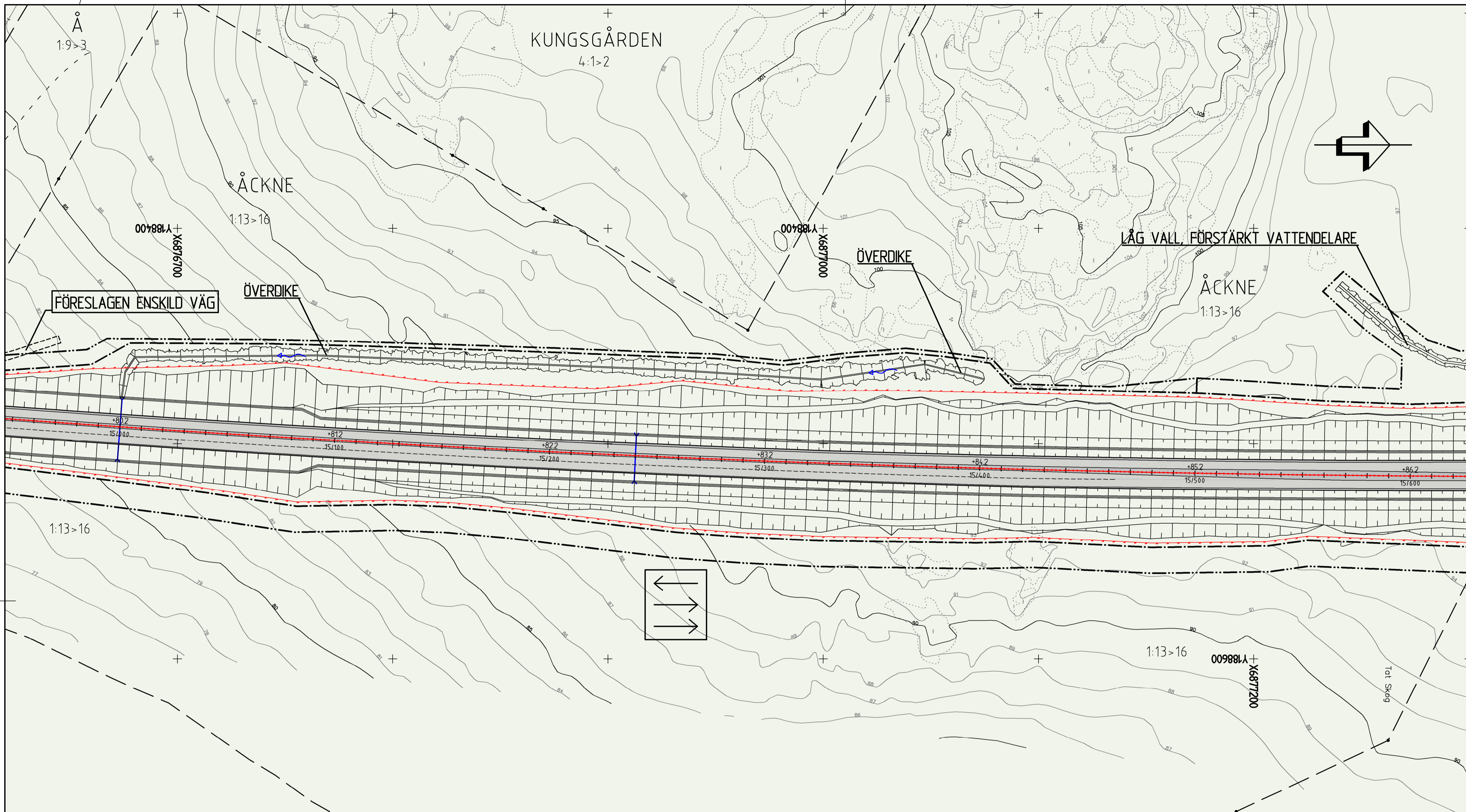
KOORDINATSYSTEM	
SYSTEM I PLAN: SWEREF 99 16 30	
SYSTEM I HÖJD: RH 2000	
FASTIGHETSKARTA DATERAD 2021-05-04	
LOKALISERING	
NORDANSTIGS KOMMUN	
GÄVLEBORGS LÄN	



TYP AV PLAN	
<b>VÄGPLAN</b>	
GRANSKNINGSSTATUS/SYFTE	
<b>FÖR GRANSKNING</b>	
HANDLINGSTYP	
<b>GRANSKNINGSHANDLING</b>	
DATUM	LEVERANS / ÄNDRINGS-PM
2021-06-21	
OBJEKT	
<b>E4 KONGBERGET-GNARP</b>	
DELOMRÅDE / BANDEL	
<b>4 JÄTTENDAL</b>	
ANLÄGGNINGSDIODEL	
<b>E4</b>	
OBJEKTNUMMER / KM	KONSTRUKTIONNUMMER
83155191	
BESTÄLLARE	LEVERANTÖR
<b>TRAFIKVERKET</b>	<b>RAMBOLL</b>
SKAPAD AV	UPPRAGSNUMMER
<b>T LENSTRÖMER</b>	<b>1320017421</b>
GODKÄND AV	AVDELNING
<b>O JANSSON</b>	<b>SHB</b>
RITNINGSTYP	
<b>PLANRITNING</b>	
TEKNIKOMRÅDE / INNEHÅLL	
<b>VÄGUTFORMNING OCH TRAFIK</b>	
BESKRIVNING	
<b>ILLUSTRATIONSPLAN</b>	
UTFORMNING AV PLANFÖRSLAG	
KM 14/000 - 14/500	
SKALA	FÖRVALTNINGSNUMMER
<b>1:1000 1:1000 A1</b>	
RITNINGSNUMMER	BLAD
<b>4 01 T 05 05</b>	NÄSTA BLAD
	BIT

View: PLOT1, Drawing: D:\SIT\S\2015\1320017421\3\_Teknik\1\N\1000\4-01T0505, Drawn by: TLRENS, 2021-06-08 06:56





**MARKSLAG**

VATTEN	ÅKERMARK	ANNAN ÖPPEN MARK
LÖVSKOG	BARR - OCH BLANDSKOG	

**VÄG**

NY VÄG MED LÄNGDMÄTNINGSSTRECK OCH HÖJDSÄTTNING SKRAFFERING FÖR KÖRBANA OCH VÄGREN	
VÄGKANT, VÄG	
VÄGKANT, GÅNG OCH CYKELVÄG	
VÄGKANT, VÄG MED KANTSTEN	
KÖRFÄLTSLINJE	
VÄGREN	
VÄGSLÄNT	
BRD	
FÖRESLAGEN ENSKILD VÄG	

**VÄGUTRUSTNING**

MITTRÄCKE	
SIDRÄCKE V/H	
VILTSTÄNGSEL	
BULLERSKÄRM	

**ÖVRIGA BETECKNINGAR PÅ ILLUSTRATIONSKARTAN**

1:12

RÖDE	FASTIGHETSGRÄNS OCH FASTIGHETS BETECKNING
Lr 21-95:313.1	TRAKTGRÄNS OCH TRAKTNAMN
GNARPS-BERGE GA:6	LEDNINGSRÄTT OCH BETECKNING
SERVITUT 2132-12/21.1	GEMENSAMHETSANLÄGGNING OCH BETECKNING
20	SERVITUT OCH BETECKNING
10	HÖJKURVA 5M
10	HÖJKURVA 1M
GRÄNS NATURRESERVAT	
ÅGOSLAGSGRÄNS	
STIG	
VÄGKANT, BEFINTLIGA VÄGAR	
DIKE MED FLÖDESRIKTNINGSPI	
SANMARK	
BLOCKIG MARK	
BERG I DAGEN	
KÖRFÄLTSDIVISION	

**AVVÄTNING**

NY TRUMMA
RIKTNINGSPIL FÖR VATTEN
DAGVATTENLEDNING
RÄNNSTENSBRUNN
TILLSYNSBRUNN, DAGVATTEN
KUPPULSI, DAGVATTEN
YTA FÖR DAGVATTENHANTERING

**GRÄNSER**

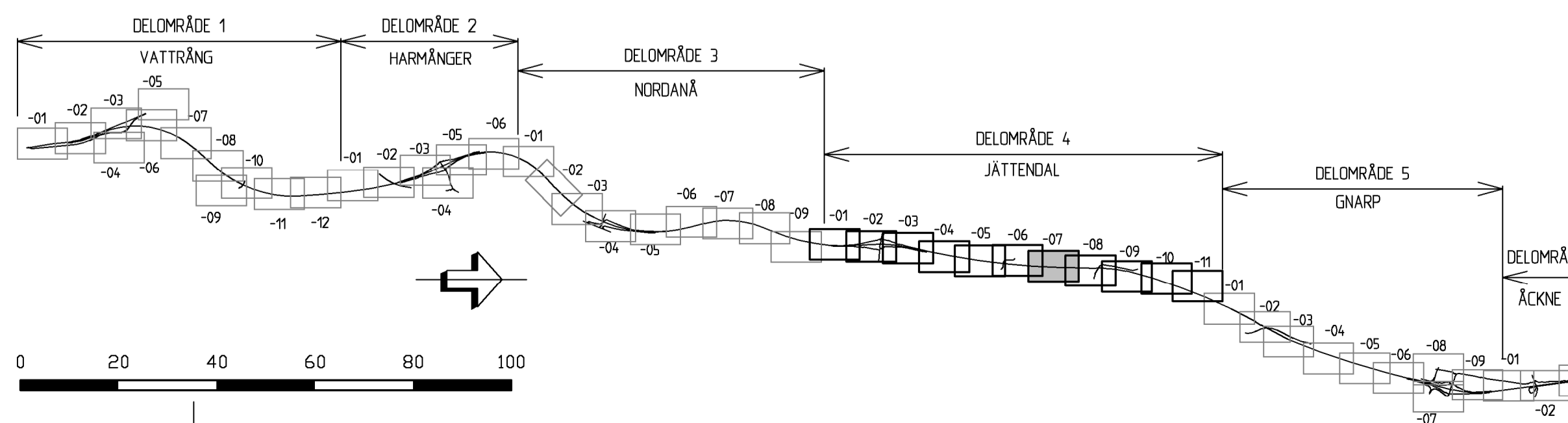
GRÄNS FÖR VÄGOMRÅDE	GRÄNS FÖR VÄGOMRÅDE
AVGRÄNSNING MELLAN OLKA TYPER AV MARKANSPRÅK	AVGRÄNSNING MELLAN OLKA TYPER AV MARKANSPRÅK
BEFINTLIG VÄGOMRÅDE	BEFINTLIG VÄGOMRÅDE
VÄGANSLUTNING TILL BEFINTLIG ALLMÄN VÄG SOM STÄNGS GENOM SÄRSKILT BESLUT	VÄGANSLUTNING TILL BEFINTLIG ALLMÄN VÄG SOM STÄNGS GENOM SÄRSKILT BESLUT

**KOORDINATSYSTEM**

SYSTEM I PLAN: SWEREF 99 16 30  
SYSTEM I HÖJD: RH 2000  
FASTIGHETSKARTA DATERAD 2021-05-04

**LOKALISERING**

NORDANSTIGS KOMMUN  
GÄVLEBORGS LÄN



TYP AV PLAN: **VÄGPLAN**

GRANSKNINGSSTATUS / SYFTE: **FÖR GRANSKNING**

HANDLINGSTYP: **GRANSKNINGSHANDLING**

DATUM: 2021-06-21

OBJEKT: **E4 KONGBERGET-GNARP**

DELOMRÅDE / BANDEL: **4 JÄTTENDAL**

ANLÄGGNINGSSDEL: **E4**

OBJEKTNUMMER / KM: 83155191

KONSTRUKTIONNUMMER: 1320017421

BESTÄLLARE: **TRAFIKVERKET**

LEVERANTÖR: **RAMBOLL**

SKAPAD AV: **T LENSTRÖMER**

UPPRAGSNUMMER: 1320017421

GODKÄND AV: **O JANSSON**

AVDELNING: **SHB**

RITNINGSTYP: **PLANRITNING**

TEKNIKOMRÅDE / INNEHÅLL: **VÄGUTFORMNING OCH TRAFIK**

BESKRIVNING: **ILLUSTRATIONSPLAN**

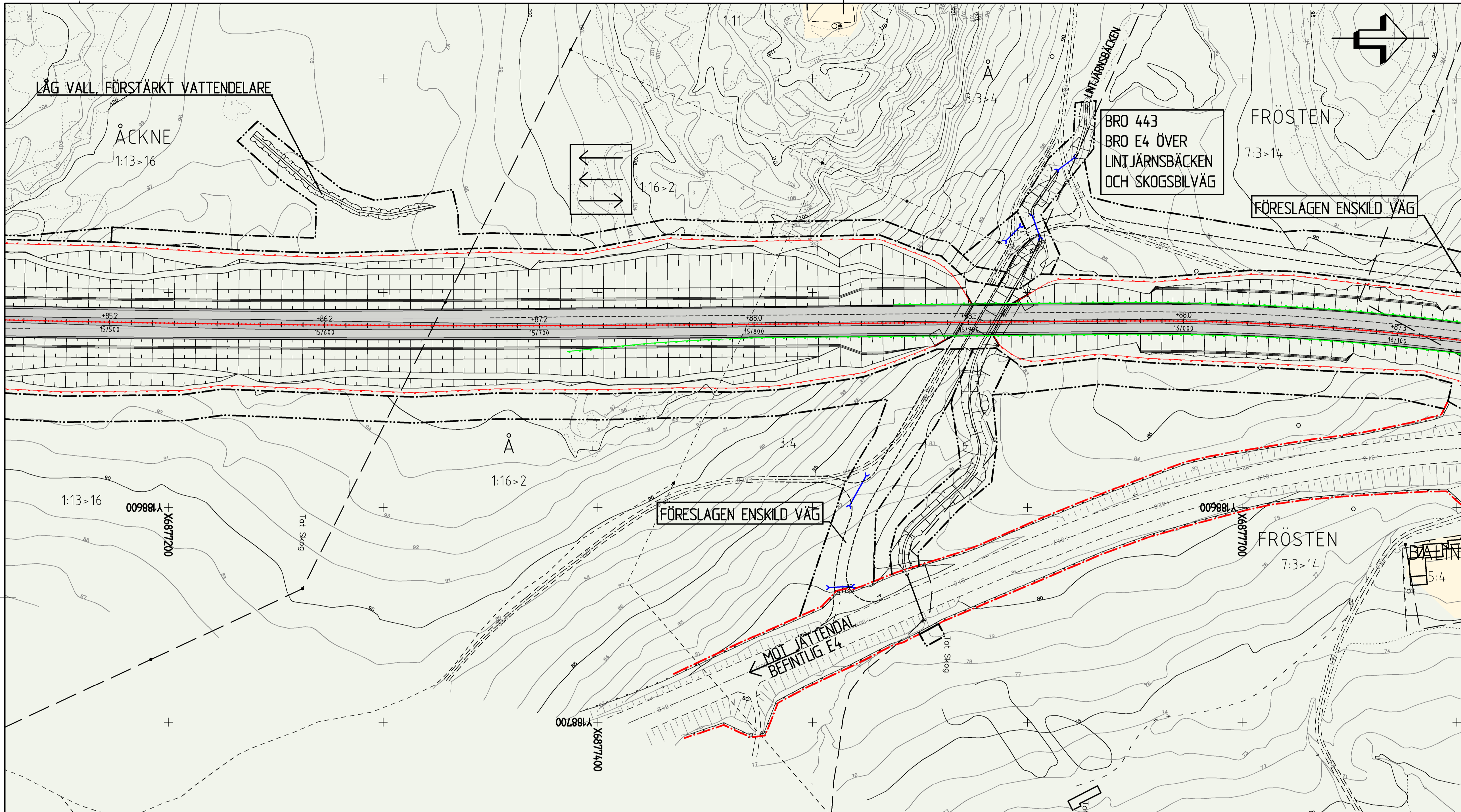
UTFORMNING AV PLANFÖRSLAG  
KM 15/500 - 15/500

SKALA: 1:1000

FORMAT: **A1**

FÖRVALTNINGSNUMMER: 4 01 T 05 07

BLAD: NÄSTA BLAD BIT



MARKSLAG	
	VATTEN
	ÅKERMARK
	ANNAN ÖPPEN MARK
	LÖVSKOG
	BARR- OCH BLANDSKOG

VÄG	
	NY VÄG MED LÄNGDMÄTNINGSSTRECK OCH HÖJDSÄTTNING SKRAFFERING FÖR KÖRBANA OCH VÄGREN
	VÄGKANT, VÄG
	VÄGKANT, GÅNG OCH CYKELVÄG
	VÄGKANT, VÄG MED KANTSTEN
	KÖRFÄLTSLINJE
	VÄGREN
	VÄGSLÄNT
	BRO
	FÖRESLAGEN ENSKILD VÄG

VÄGUTRUSTNING	
	MITTRÄCKE
	SIDORÄCKE V/H
	VILTSTANGSEL
	BULLERSKÄRM

ÖVRIGA BETECKNINGAR PÅ ILLUSTRATIONSKARTAN	
	FASTIGHETSGRÄNS OCH FASTIGHETS BETECKNING
	TRAKTGRÄNS OCH TRAKTNAMN
	LEDNINGSRÄTT OCH BETECKNING
	GEMENSAMHETSANLÄGGNING OCH BETECKNING
	SERVITUT 2132-12/21.1
	HÖJKURVA 5M
	HÖJKURVA 1M
	GRÄNS NATURRESERVAT
	ÄGOSLAGSGRÄNS
	STIG
	VÄGKANT, BEFINTLIGA VÄGAR
	DIKE MED FLÖDESRIKTNINGSPL
	SANKMARK
	BLOCKIG MARK
	BERG I DAGEN
	KÖRFÄLTSDIENING

AVVÄTTNING	
	NY TRUMMA
	RIKTNINGSPIEL FÖR VATTEN
	DAGVATTENLEDNING
	RÄNNSTENSBRUNN
	TILLSYNSBRUNN, DAGVATTEN
	KUPOLSIL, DAGVATTEN
	YTA FÖR DAGVATTENHANTERING

GRÄNSER	
	GRÄNS FÖR VÄGOMRÅDE
	AVGRÄNSNING MELLAN OLKA TYPER AV MARKANSPRÅK
	BEFINTLIG VÄGOMRÅDE
	VÄGANSLUTNING TILL BEFINTLIG ALLMÄN VÄG SOM STÄNGS GENOM SÄRSKILT BESLUT

KOORDINATSYSTEM	
SYSTEM I PLAN: SWEREF 99 16 30	
SYSTEM I HÖJD: RH 2000	
FASTIGHETSKARTA DATERAD 2021-05-04	

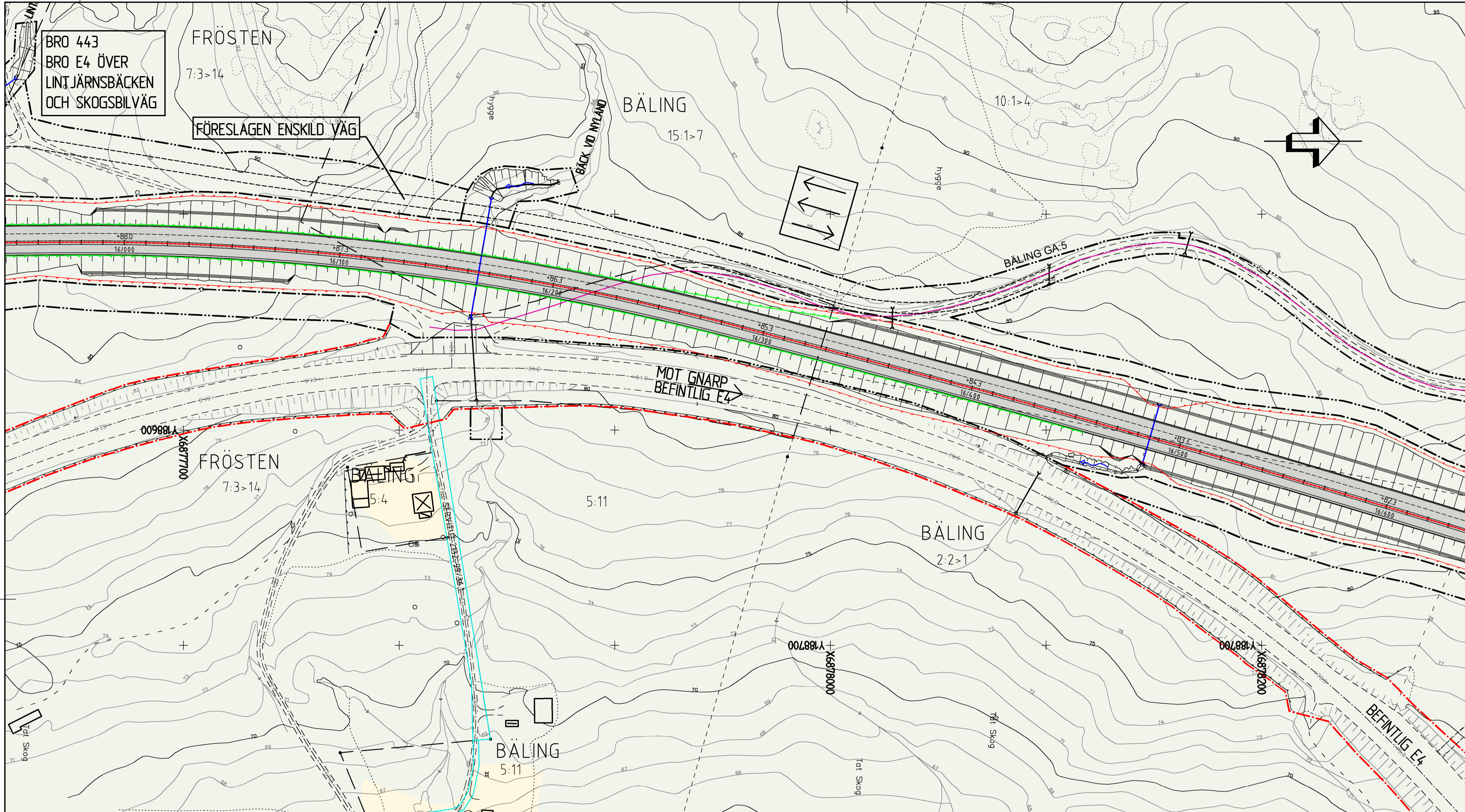
LOKALISERING	
NORDANSTIGS KOMMUN	
GÄVLEBORGS LÄN	

DELOMRÅDE	
DELOMRÅDE 1	VATTRÄNG
DELOMRÅDE 2	HÄRMÅNGER
DELOMRÅDE 3	NORDANÅ
DELOMRÅDE 4	JÄTTENDAL
DELOMRÅDE 5	GNARP
DELOMRÅDE 6	ÅCKNE

TYP AV PLAN	
VÄGPLAN	
GRANSKNINGSSTATUS/SYFTE	
FÖR GRANSKNING	
HANDLINGSTYP	
GRANSKNINGSHANDLING	
DATUM	LEVERANS / ÄNDRINGS-PM
2021-06-21	
OBJEKT	
E4 KONGBERGET-GNARP	
DELOMRÅDE / BANDEL	
4 JÄTTENDAL	
ANLÄGGNINGSDIAGRAM	
E4	
OBJEKTNUMMER / KM	KONSTRUKTIONNUMMER
83155191	
BESTÄLLARE	LEVERANTÖR
TRAFIKVERKET	RAMBOLL
SKAPAD AV	UPPDRAGSNUMMER
T LENSTRÖMER	1320017421
GODKÄND AV	AVDELNING
O JANSSON	SHB
RITNINGSTYP	
PLANRITNING	
TEKNIKOMRÅDE / INNEHÅLL	
VÄGUTFORMNING OCH TRAFIK	
BESKRIVNING	
ILLUSTRATIONSPLAN	
UTFORMNING AV PLANFÖRSLAG	
KM 15/500 - 16/000	
SKALA	FÖRMLAT
1:1000 1:1000	A1
RITNINGSNUMMER	FÖRVALTNINGSNUMMER
4 01 T 05 08	
BLAD	NÄSTA BLAD
	BIT





**MARKSLAG**

- VATTEN
- LÖVSKOG
- ÅKERMARK
- BARR- OCH BLANDSKOG
- ANNAN ÖPPEN MARK

**VÄG**

- NY VÄG MED LÄNGDMÄTNINGSSTRECK OCH HÖJDSÄTTNING SKRAFFERING FÖR KÖRBANA OCH VÄGRÄN
- VÄGKANT, VÄG
- VÄGKANT, GÅNG OCH CYKELVÄG
- VÄGKANT, VÄG MED KANTSTEN
- KÖRFÄLTSLINJE
- VÄGRÄN
- VÄGSLÄNT
- BRO
- FÖRESLAGEN ENSKILD VÄG

**VÄGUTRUSTNING**

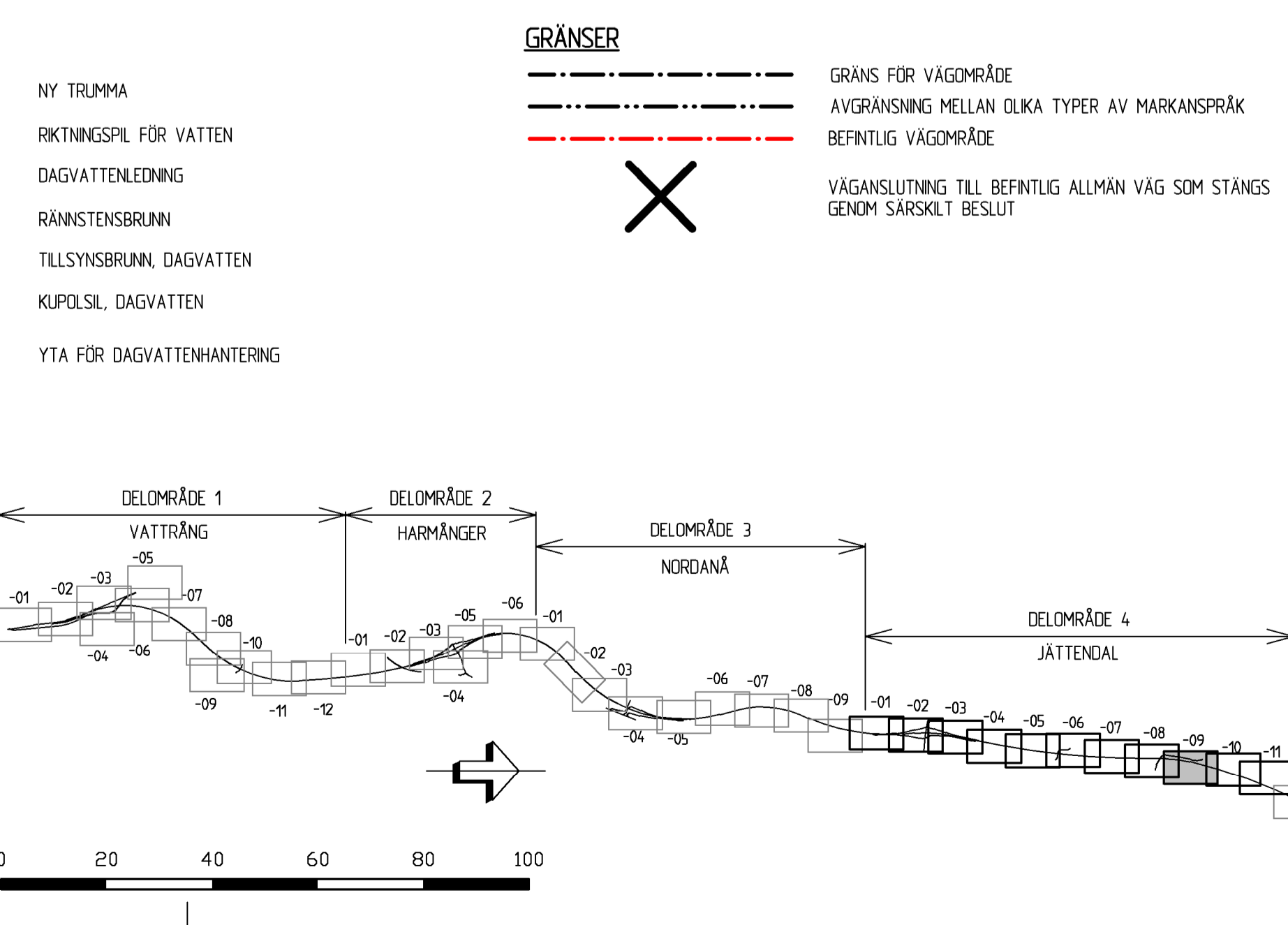
- MITTRÄCKE
- SIDORÄCKE V/H
- VILTSTANGSEL
- BULLERSKÄRM

**ÖVRIGA BETECKNINGAR PÅ ILLUSTRATIONSKARTAN**

- 1:12 FASTIGHETSGRÄNS OCH FASTIGHETS BETECKNING
- RODE TRAKTGRÄNS OCH TRAKTNAMN
- Lr 21-95:313.1 LEDNINGSRÄTT OCH BETECKNING
- GNARPS-BERGE GA:6 GEMENSAMHETSANLÄGGNING OCH BETECKNING
- SERVITUT 2132-12/21.1 SERVIDT OCH BETECKNING
- HÖJKURVA 5M
- HÖJKURVA 1M
- GRÄNS NATURRESERVAT
- ÄGOSLAGSGRÄNS
- STIG
- VÄGKANT, BEFINTLIGA VÄGAR
- DIKE MED FLÖDESRIKTNINGSPI
- SANKMARK
- BLOCKIG MARK
- BERG I DAGEN
- KÖRFÄLTSDIVISION

**AVVÄTNING**

- NY TRUMMA
- RIKTNINGSPI FÖR VATTEN
- DAGVATTENLEDNING
- RÄNNSTENSBRUNN
- TILLSYNSBRUNN, DAGVATTEN
- KUPPULSIL, DAGVATTEN
- YTA FÖR DAGVATTENHANTERING



TYP AV PLAN: **VÄGPLAN**

GRANSKNINGSSTATUS/SYFTE: **FÖR GRANSKNING**

HANDLINGSTYP: **GRANSKNINGSHANDLING**

DATUM: 2021-06-21

OBJEKT: **E4 KONGBERGET-GNARP**

DELOMRÅDE / BANDEL: **4 JÄTTENDAL**

ANLÄGGNINGSDEL: **E4**

OBJEKTNUMMER / KM: 83155191

KONSTRUKTIONSNUMMER: 1320017421

BESTÄLLARE: **TRAFIKVERKET**

LEVERANTÖR: **RAMBOLL**

SKAPAD AV: T LENSTRÖMER

UPPRÄGGSNUMMER: 1320017421

GODKÄND AV: O JANSSON

AVDELNING: SHB

RITNINGSTYP: **PLANRITNING**

TEKNIKOMRÅDE / INNEHÅLL: **VÄGUTFORMNING OCH TRAFIK**

BESKRIVNING: **ILLUSTRATIONSPLAN**

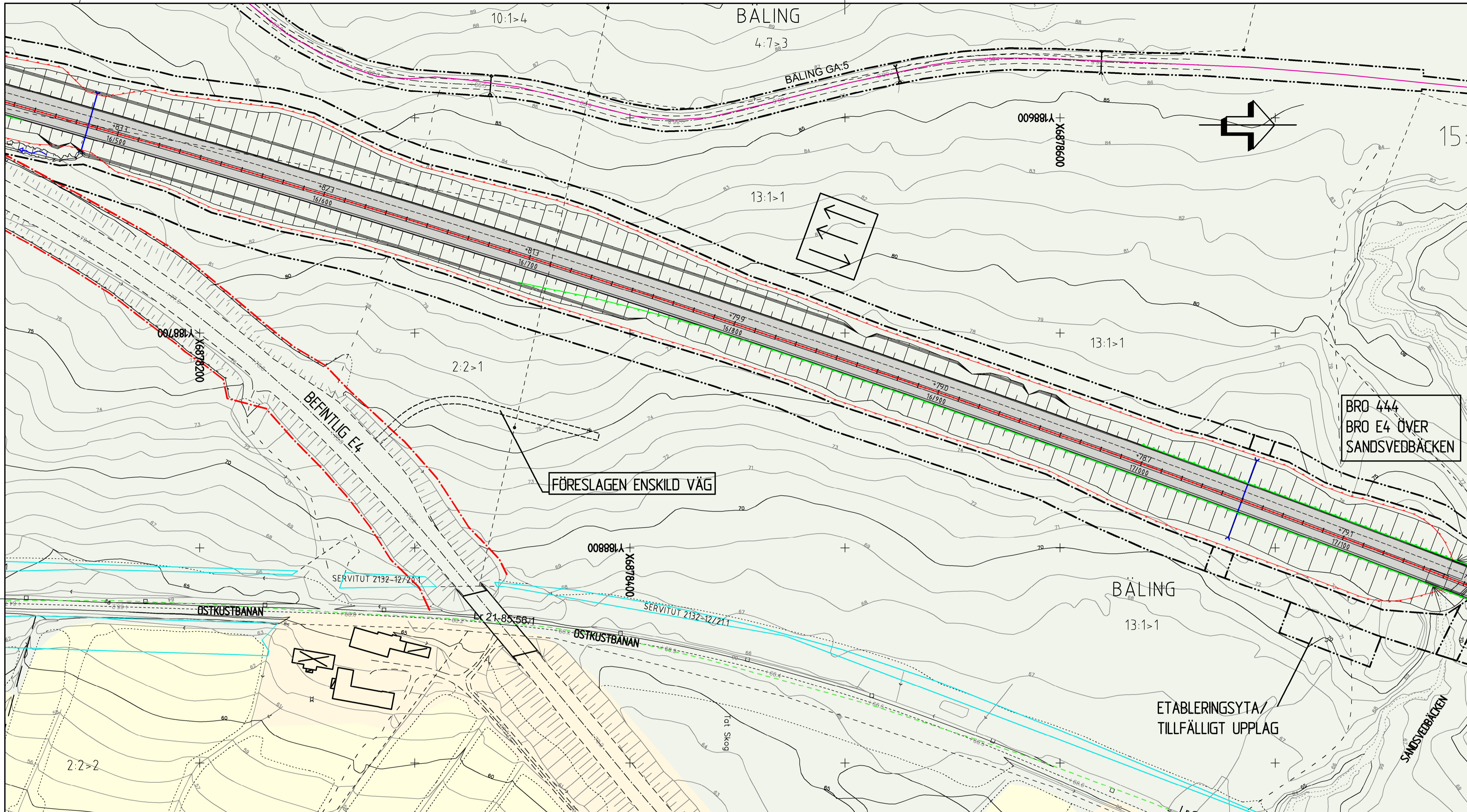
UTFORMNING AV PLANFÖRSLAG KM 16/000 - 16/500

SKALA: 1:1000

FORMAT: A1

RITNINGSNUMMER: 4 01 T 05 09

M:2021-05-28 08:51  
M:2021-05-28 09:06  
M:2021-05-28 09:34  
M:2021-05-28 10:03  
M:2021-05-28 10:33  
M:2021-05-28 10:59  
M:2021-05-28 11:27  
M:2021-05-28 12:00  
M:2021-05-28 12:31  
M:2021-05-28 13:00  
M:2021-05-28 13:30  
M:2021-05-28 14:00  
M:2021-05-28 14:30  
M:2021-05-28 15:00  
M:2021-05-28 15:30  
M:2021-05-28 16:00  
M:2021-05-28 16:30  
M:2021-05-28 17:00  
M:2021-05-28 17:30  
M:2021-05-28 18:00  
M:2021-05-28 18:30  
M:2021-05-28 19:00  
M:2021-05-28 19:30  
M:2021-05-28 20:00  
M:2021-05-28 20:30  
M:2021-05-28 21:00  
M:2021-05-28 21:30  
M:2021-05-28 22:00  
M:2021-05-28 22:30  
M:2021-05-28 23:00  
M:2021-05-28 23:30  
M:2021-05-28 24:00



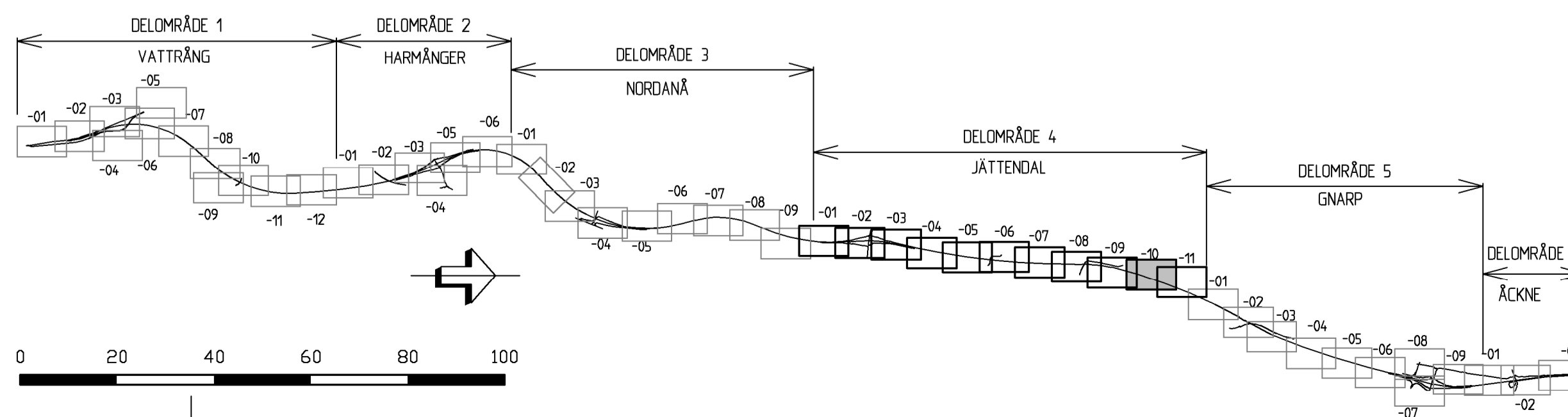
MARKSLAG	
	VATTEN
	ÅKERMARK
	ANNAN ÖPPEN MARK
	LÖVSKOG
	BARR- OCH BLANDSKOG
VÄG	
	NY VÄG MED LÄNGDMÄTNINGSSTRECK OCH HÖJDSÄTTNING SKRAFFERING FÖR KÖRBANA OCH VÄGRÄN
	VÄGKANT, VÄG
	VÄGKANT, GÅNG OCH CYKELVÄG
	VÄGKANT, VÄG MED KANTSTEN
	KÖRFÄLTSLINJE
	VÄGRÄN
	VÄGSLÄNT
	BRÖ
	FÖRESLAGEN ENSKILD VÄG
VÄGUTRUSTNING	
	MITTRÄCKE
	SIDORÄCKE V/H
	VILTSTÄNGSEL
	BULLERSKÄRM

ÖVRIGA BETECKNINGAR PÅ ILLUSTRATIONSKARTAN	
	FASTIGHETSGRÄNS OCH FASTIGHETS BETECKNING
	TRAKTGRÄNS OCH TRAKTNAMN
	LEDNINGSRÄTT OCH BETECKNING
	GEMENSAMHETSANLÄGGNING OCH BETECKNING
	SERVITUT OCH BETECKNING
	HÖJKURVA 5M
	HÖJKURVA 1M
	GRÄNS NATURRESERVAT
	ÄGOSLAGSGRÄNS
	STIG
	VÄGKANT, BEFINTLIGA VÄGAR
	DIKE MED FLÖDESRIKTNINGSPI
	SANKMARK
	BLOCKIG MARK
	BERG I DAGEN
	KÖRFÄLTSDIENING

AVVATTNING	
	NY TRUMMA
	RIKTNINGSPI FÖR VATTEN
	DAGVATTENLEDNING
	RÄNNSTENSBRUNN
	TILLSYNSBRUNN, DAGVATTEN
	KUPPISL, DAGVATTEN
	YTA FÖR DAGVATTENHANTERING

GRÄNSER	
	GRÄNS FÖR VÄGOMRÅDE
	AVGRÄNSNING MELLAN OLIKA TYPER AV MARKANSPRÅK
	BEFINTLIG VÄGOMRÅDE
	VÄGANSLUTNING TILL BEFINTLIG ALLMÄN VÄG SOM STÄNGS GENOM SÄRSKILT BESLUT

TYP AV PLAN	
<b>VÄGPLAN</b>	
GRANSKNINGSSTATUS/SYFTE	
<b>FÖR GRANSKNING</b>	
HANDLINGSTYP	
<b>GRANSKNINGSHANDLING</b>	
DATUM	LEVERANS / ÄNDRINGS-PM
2021-06-21	
OBJEKT	
<b>E4 KONGBERGET-GNARP</b>	
DELOMRÅDE / BANDEL	
<b>4 JÄTTENDAL</b>	
ANLÄGGNINGSDEL	
<b>E4</b>	
OBJEKTNUMMER / KM	KONSTRUKTIONNUMMER
83155191	
BESTÄLLARE	LEVERANTÖR
<b>TRAFIKVERKET</b>	<b>RAMBOLL</b>
SKAPAD AV	UPPRAGSNUMMER
<b>T LENSTRÖMER</b>	<b>1320017421</b>
GODKÄND AV	AVDELNING
<b>O JANSSON</b>	<b>SHB</b>
RITNINGSTYP	
<b>PLANRITNING</b>	
TEKNIKOMRÅDE / INNEHÅLL	
<b>VÄGUTFORMNING OCH TRAFIK</b>	
BESKRIVNING	
<b>ILLUSTRATIONSPLAN</b>	
UTFORMNING AV PLANFÖRSLAG	
KM 16/500 - 17/000	
SKALA	FÖRVALTNINGSNUMMER
<b>1:1000</b>	<b>A1</b>
RITNINGSNUMMER	BLAD
<b>4 01 T 05 10</b>	NÄSTA BLAD
	BIT



View: PLOT1, Drawing: D:\S\11\SH\2015\1320017421\3\_ Teknisk\N\Ribben\A010510\_01.dwg, By: TLRBNS, 2021-06-08 07:01

